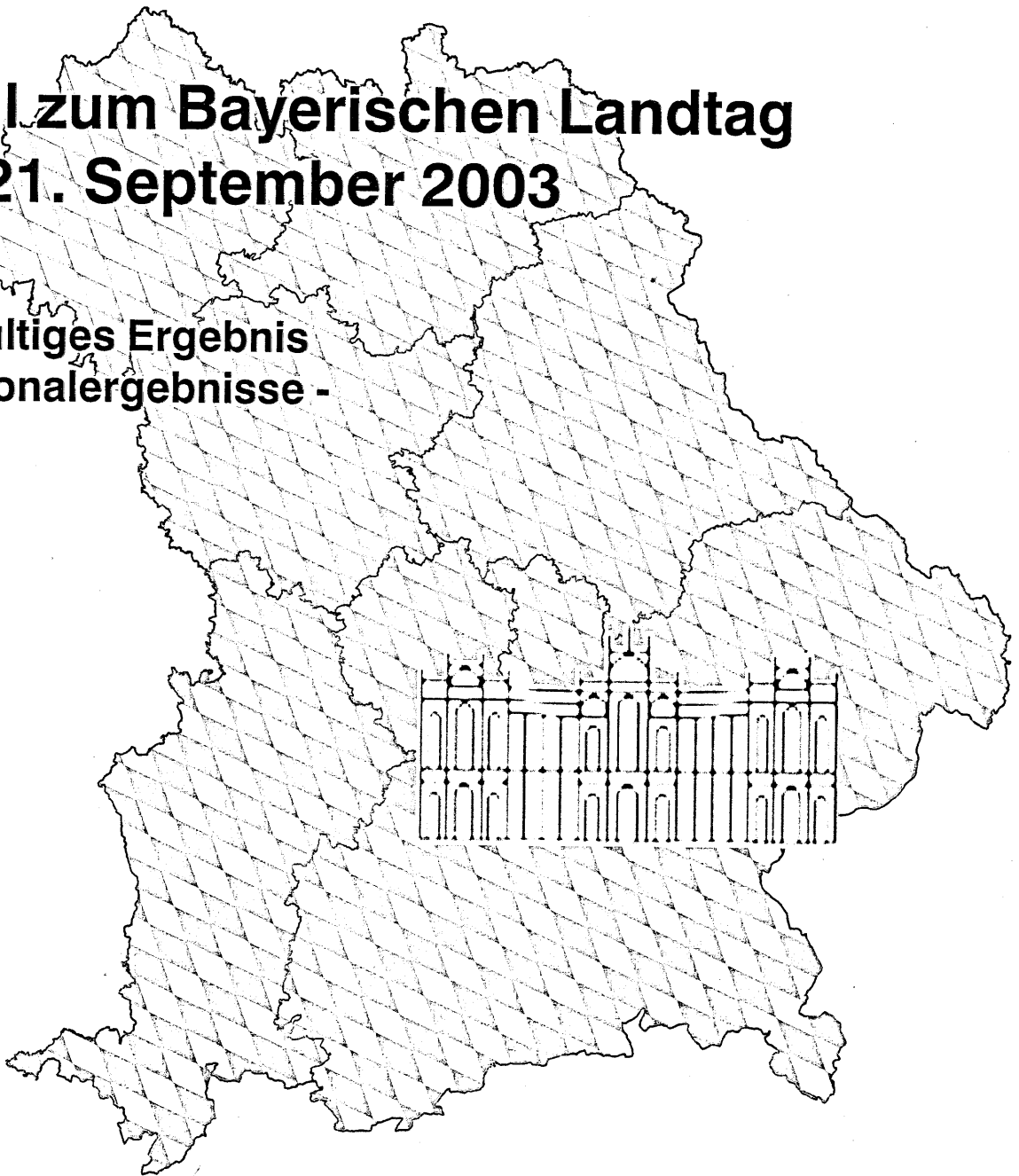




Wahl zum Bayerischen Landtag am 21. September 2003

**Endgültiges Ergebnis
- Regionalergebnisse -**



Impressum

Erscheinungstermin:

März 2004

Auflage:

250

Kennziffer:

B VII 2 - 4/G

Verleger, Herausgeber und Druck:

Bayerisches Landesamt für Statistik und Datenverarbeitung
Neuhauser Straße 8, 80331 München
Briefanschrift: 80288 München
Telefon: (089) 2119-205; Telefax: (089) 2119-457
E-Mail: vertrieb@statistik.bayern.de
Internet: <http://www.statistik.bayern.de>

© Copyright

Vervielfältigung und Verbreitung, auch auszugsweise, bedürfen der Genehmigung des Herausgebers. In Druckwerken sind für nicht gewerbliche Zwecke Vervielfältigung und Verbreitung, auch auszugsweise, mit Quellenangabe gestattet.

Inhaltsverzeichnis

Abkürzungen	Seite 2
Erläuterungen	2
Tabellen	
1. Ergebnisse der Landtagswahl 2003 nach Regierungsbezirken, Kreisen und Gemeinden	
Oberbayern	4
Niederbayern	44
Oberpfalz	64
Oberfranken	82
Mittelfranken	100
Unterfranken	116
Schwaben	140
2. Ergebnisse der Landtagswahl 2003 in München, Nürnberg, Würzburg und Augsburg nach Stadtbezirken ..	166
3. Ergebnisse der Landtagswahl 2003 nach Gemeindegrößenklassen	178

Schaubilder

Abkürzungen

Wahlkreisvorschläge

Kurzbezeichnung oder in dieser Veröffentlichung verwendete Abkürzung	Name
AUFBRUCH	Aufbruch für Bürgerrechte, Freiheit und Gesundheit
BB	BÜRGER-BLOCK e.V.
BP	Bayernpartei
BüSo	Bürgerrechtsbewegung Solidarität
CSU	Christlich-Soziale Union in Bayern e.V.
FDP	Freie Demokratische Partei
Freie Franken	Landeswählergruppe der Franken
FW FREIE WÄHLER	FW FREIE WÄHLER Bayern e.V.
GRÜNE	BÜNDNIS 90/DIE GRÜNEN
ödp	Ökologisch-Demokratische Partei
PBC	Partei Bibeltreuer Christen
REP	DIE REPUBLIKANER
SPD	Sozialdemokratische Partei Deutschlands
Unabhängige Kandidaten	Aktion „unabhängige Kandidaten“ Bürgeraktion zur Aufstellung von unabhängigen Direktkandidaten

Sonstige Abkürzungen

dav.	davon	Schl. Nr.	Schlüssel Nummer
Lfd. Nr.	Laufende Nummer	Zus.	Zusammen

Erläuterungen

Zeichenerklärungen

–	nichts vorhanden, keine Veränderung	x	Tabellenfach gesperrt, da Aussage nicht sinnvoll
---	-------------------------------------	---	--

Einheiten und Benennungen

%	Prozent
---	---------

Gebiet

GKSt	Große Kreisstadt	M	Markt
Krfr.St	Kreisfreie Stadt	St	Stadt
Lkr	Landkreis		

Tabellen

1. Ergebnisse der Landtagswahl 2003 nach

Schl. Nr.	Gebiet	Stimm- berechtigte	Wähler	Art der Stimme	Ungültige Stimmen		Gültige Stimmen	Von den gültigen Stimmen entfielen auf							
		Nichtwähler	Wahl- beteiligung in %					CSU		SPD		GRÜNE		Sonstige	
					Anzahl	%	Anzahl	Anzahl	%	Anzahl	%	Anzahl	%	Anzahl	%
		1	2	3	4	5	6	7	8	9	10	11	12	13	14

Zusammenstellung nach Regierungsbezirken

1	Oberbayern	2 966 583 1 227 487	1 739 096 58,6	G E	45 089 19 512	1,3 1,1	3 432 646 1 719 446	2 067 520 1 008 556	60,2 58,7	681 651 342 999	19,9 19,9	336 685 174 510	9,8 10,1	346 790 193 381	10,1 11,2
2	Niederbayern	905 155 429 785	475 370 52,5	G E	16 316 5 881	1,7 1,2	934 396 469 472	606 726 298 731	64,9 63,6	132 330 68 752	14,2 14,6	41 385 20 017	4,4 4,3	153 955 81 972	16,5 17,5
3	Oberpfalz	830 498 357 122	473 376 57,0	G E	15 928 6 533	1,7 1,4	930 788 466 824	582 665 287 042	62,6 61,5	178 960 91 879	19,2 19,7	47 060 22 784	5,1 4,9	122 103 65 119	13,1 13,9
4	Oberfranken	861 067 361 834	499 233 58,0	G E	16 576 6 298	1,7 1,3	981 868 492 923	581 539 284 810	59,2 57,8	233 227 122 601	23,8 24,9	52 670 25 753	5,4 5,2	114 432 59 759	11,7 12,1
5	Mittelfranken	1 237 747 519 175	718 572 58,1	G E	18 663 6 973	1,3 1,0	1 418 303 711 534	786 366 385 555	55,4 54,2	353 430 183 958	24,9 25,9	122 061 58 860	8,6 8,3	156 446 83 161	11,0 11,7
6	Unterfranken	1 011 108 425 238	585 870 57,9	G E	22 486 9 179	1,9 1,6	1 149 122 576 636	696 862 338 298	60,6 58,7	211 243 109 910	18,4 19,1	87 933 46 404	7,7 8,0	153 084 82 024	13,3 14,2
7	Schwaben	1 296 358 582 802	713 556 55,0	G E	25 421 7 594	1,8 1,1	1 401 612 705 928	896 186 447 464	63,9 63,4	221 424 111 203	15,8 15,8	105 256 52 962	7,5 7,5	178 746 94 299	12,8 13,4
9	Bayern	9 108 516 3 903 443	5 205 073 57,1	G E	160 479 61 970	1,5 1,2	10 248 735 5 142 763	6 217 864 3 050 456	60,7 59,3	2 012 265 1 031 302	19,6 20,1	793 050 401 290	7,7 7,8	1 225 556 659 715	12,0 12,8
	dav. Kreisfreie Städte	2 432 522 1 140 210	1 292 312 53,1	G E	35 982 14 324	1,4 1,1	2 548 098 1 277 829	1 336 776 656 886	52,5 51,4	670 283 345 139	26,3 27,0	274 467 133 923	10,8 10,5	266 572 141 881	10,5 11,1
	Landkreise	6 675 994 2 763 233	3 912 761 58,6	G E	124 497 47 646	1,6 1,2	7 700 637 3 864 934	4 881 088 2 393 570	63,4 61,9	1 341 982 686 163	17,4 17,8	518 583 267 367	6,7 6,9	958 984 517 834	12,5 13,4

Oberbayern

Kreisfreie Städte

161	Ingolstadt	84 335 45 832	38 503 45,7	G E	1 403 533	1,8 1,4	75 602 37 970	44 569 21 548	59,0 56,8	15 446 7 436	20,4 19,6	5 597 2 859	7,4 7,5	9 990 6 127	13,2 16,1
162	München	829 827 372 401	457 426 55,1	G E	9 829 4 454	1,1 1,0	904 730 452 913	440 417 215 370	48,7 47,6	272 753 141 461	30,1 31,2	113 413 54 233	12,5 12,0	78 147 41 849	8,6 9,2
163	Rosenheim	41 041 19 804	21 237 51,7	G E	725 305	1,7 1,4	41 729 20 928	24 722 11 937	59,2 57,0	8 250 4 449	19,8 21,3	3 650 1 714	8,7 8,2	5 107 2 828	12,2 13,5
	Kreisfreie Städte zusammen	955 203 438 037	517 166 54,1	G E	11 957 5 292	1,2 1,0	1 022 061 511 811	509 708 248 855	49,9 48,6	296 449 153 346	29,0 30,0	122 660 58 806	12,0 11,5	93 244 50 804	9,1 9,9

171 Landkreis Altötting

111	Altötting, St	9 933 4 698	5 235 52,7	G E	281 120	2,7 2,3	10 189 5 115	7 029 3 296	69,0 64,4	1 152 564	11,3 11,0	530 318	5,2 6,2	1 478 937	14,5 18,3
112	Burghausen, St	13 458 6 057	7 401 55,0	G E	261 121	1,8 1,6	14 541 7 280	8 478 4 115	58,3 56,5	3 302 1 520	22,7 20,9	1 024 557	7,0 7,7	1 737 1 088	11,9 14,9
113	Burgkirchen a.d.Alz	7 710 3 387	4 323 56,1	G E	141 61	1,6 1,4	8 505 4 262	6 177 2 981	72,6 69,9	1 134 559	13,3 13,1	322 174	3,8 4,1	872 548	10,3 12,9
114	Emmerting	2 980 1 284	1 696 56,9	G E	55 22	1,6 1,3	3 337 1 674	2 164 1 035	64,8 61,8	491 235	14,7 14,0	211 109	6,3 6,5	471 295	14,1 17,6
115	Erlbach	953 328	625 65,6	G E	21 9	1,7 1,4	1 229 616	1 030 497	83,8 80,7	71 35	5,8 5,7	32 17	2,6 2,8	96 67	7,8 10,9
116	Feichten a.d.Alz	884 353	531 60,1	G E	8 4	0,8 0,8	1 054 527	769 375	73,0 71,2	116 57	11,0 10,8	54 29	5,1 5,5	115 66	10,9 12,5
117	Garching a.d.Alz	6 655 2 179	4 476 67,3	G E	234 90	2,6 2,0	8 718 4 386	6 047 2 939	69,4 67,0	1 390 688	15,9 15,7	379 201	4,3 4,6	902 558	10,3 12,7
118	Haiming	1 855 758	1 097 59,1	G E	22 8	1,0 0,7	2 172 1 089	1 622 782	74,7 71,8	239 120	11,0 11,0	62 32	2,9 2,9	249 155	11,5 14,2
119	Halsbach	686 213	473 69,0	G E	11 7	1,2 1,5	935 466	674 328	72,1 70,4	69 32	7,4 6,9	60 38	6,4 8,2	132 68	14,1 14,6
121	Kastl	1 947 749	1 198 61,5	G E	46 19	1,9 1,6	2 350 1 179	1 672 779	71,1 66,1	220 109	9,4 9,2	117 63	5,0 5,3	341 228	14,5 19,3

G = Gesamtstimmen. E = Erststimmen.

Regierungsbezirken, Kreisen und Gemeinden

Von den gültigen Stimmen entfielen auf											Schl. Nr.
davon											
FW FREIE WÄHLER	REP	ödp	FDP	BP	PBC	Freie Franken	Unabhängige Kandidaten	AUFBRUCH	BB	BüSo	
Anzahl											
15	16	17	18	19	20	21	22	23	24	25	

Zusammenstellung nach Regierungsbezirken

86 584	50 743	62 150	102 889	31 515	4 218	x	x	4 160	935	3 596	1
53 624	28 469	34 668	52 918	18 690	1 229	x	x	1 555	175	2 053	
57 631	25 556	37 559	19 327	13 276	x	x	x	x	x	606	2
32 252	13 076	19 747	9 229	7 473	x	x	x	x	x	195	
48 236	21 180	25 228	15 967	8 798	2 122	x	x	x	x	572	3
25 257	11 022	14 367	8 296	5 076	869	x	x	x	x	232	
42 542	26 935	9 083	22 672	5 366	3 574	4 260	x	x	x	x	4
22 511	13 935	5 363	11 814	3 156	1 330	1 650	x	x	x	x	
56 652	30 156	18 981	36 399	5 742	7 760	x	x	x	x	756	5
30 378	15 576	10 523	19 220	3 450	3 832	x	x	x	x	182	
52 856	42 708	21 260	32 644	x	3 616	x	x	x	x	x	6
27 608	22 255	11 840	19 265	x	1 056	x	x	x	x	x	
66 805	32 186	25 842	33 833	12 693	3 302	x	1 346	2 035	x	704	7
37 201	16 221	14 950	17 345	6 727	752	x	360	591	x	152	
411 306	229 464	200 103	263 731	77 390	24 592	4 260	1 346	6 195	935	6 234	9
228 831	120 554	111 458	138 087	44 572	9 068	1 650	360	2 146	175	2 814	
55 826	52 880	45 811	84 251	15 444	6 305	580	445	2 367	496	2 167	Krfr.St
31 864	27 504	25 229	43 192	8 989	2 396	134	252	1 041	175	1 105	
355 480	176 584	154 292	179 480	61 946	18 287	3 680	901	3 828	439	4 067	Lkr
196 967	93 050	86 229	94 895	35 583	6 672	1 516	108	1 105	—	1 709	

Oberbayern

4 281	1 422	1 910	1 535	395	281	x	x	34	9	123	161
2 997	784	1 112	791	210	147	x	x	—	—	86	
10 678	9 256	11 802	35 787	5 910	853	x	x	1 995	475	1 391	162
6 025	5 184	6 365	18 309	3 588	244	x	x	1 041	175	918	
722	1 851	1 030	881	448	41	x	x	20	12	102	163
432	1 021	602	444	262	—	x	x	—	—	67	
15 681	12 529	14 742	38 203	6 753	1 175	x	x	2 049	496	1 616	Zus.
9 454	6 989	8 079	19 544	4 060	391	x	x	1 041	175	1 071	
248	573	254	291	58	11	x	x	3	1	39	171
157	399	136	185	32	—	x	x	—	—	28	111
136	307	252	859	112	14	x	x	6	5	46	112
87	185	140	566	77	—	x	x	—	—	33	
116	321	113	185	83	3	x	x	6	—	45	113
67	203	63	128	54	—	x	x	—	—	33	
97	108	46	153	42	1	x	x	1	1	22	114
58	64	26	104	26	—	x	x	—	—	17	
10	47	8	16	10	—	x	x	—	—	5	115
8	34	5	10	7	—	x	x	—	—	3	
12	21	18	19	22	1	x	x	—	—	22	116
6	12	12	11	8	—	x	x	—	—	17	
121	349	132	148	94	4	x	x	4	—	50	117
79	212	78	90	60	—	x	x	—	—	39	
31	56	61	70	13	5	x	x	2	—	11	118
19	38	30	50	11	—	x	x	—	—	7	
7	14	26	14	8	—	x	x	1	—	62	119
4	12	15	8	4	—	x	x	—	—	25	
101	81	50	57	33	3	x	x	—	—	16	121
65	52	30	44	24	—	x	x	—	—	13	

Noch: 1. Ergebnisse der Landtagswahl 2003 nach

Schl. Nr.	Gebiet	Stimm- berechtigte	Wähler	Art der Stimme	Ungültige Stimmen		Gültige Stimmen		Von den gültigen Stimmen entfielen auf							
		Nichtwähler	Wahl- beteiligung in %						CSU		SPD		GRÜNE		Sonstige	
									Anzahl	%	Anzahl	%	Anzahl	%	Anzahl	%
					Anzahl	%	Anzahl	%								
1	2	3	4	5	6	7	8	9	10	11	12	13	14			

Noch: Oberbayern

171 Noch: Landkreis Altötting

122	Kirchweidach	1 721 742	979 56,9	G E	25 13	1,3 1,3	1 933 966		1 393 684	72,1 70,8	231 109	12,0 11,3	115 58	5,9 6,0	194 115	10,0 11,9
123	Marktl, M	2 171 844	1 327 61,1	G E	45 26	1,7 2,0	2 609 1 301		1 723 831	66,0 63,9	486 244	18,6 18,8	131 70	5,0 5,4	269 156	10,3 12,0
124	Mehring	1 635 571	1 064 65,1	G E	48 22	2,3 2,1	2 080 1 042		1 420 691	68,3 66,3	318 150	15,3 14,4	108 59	5,2 5,7	234 142	11,3 13,6
125	Neuötting, St	6 546 3 031	3 515 53,7	G E	197 89	2,8 2,5	6 833 3 426		4 710 2 220	68,9 64,8	1 015 498	14,9 14,5	404 257	5,9 7,5	704 451	10,3 13,2
126	Perach	963 359	604 62,7	G E	14 5	1,2 0,8	1 194 599		822 389	68,8 64,9	193 99	16,2 16,5	63 32	5,3 5,3	116 79	9,7 13,2
127	Pleiskirchen	1 789 593	1 196 66,9	G E	43 20	1,8 1,7	2 349 1 176		1 957 950	83,3 80,8	159 80	6,8 6,8	66 36	2,8 3,1	167 110	7,1 9,4
129	Reischach	1 974 697	1 277 64,7	G E	39 18	1,5 1,4	2 515 1 259		1 935 909	76,9 72,2	208 100	8,3 7,9	81 50	3,2 4,0	291 200	11,6 15,9
130	Stammham	768 281	487 63,4	G E	11 6	1,1 1,2	963 481		674 330	70,0 68,6	126 61	13,1 12,7	33 18	3,4 3,7	130 72	13,5 15,0
131	Teising	1 444 666	778 53,9	G E	22 11	1,4 1,4	1 534 767		1 089 522	71,0 68,1	187 97	12,2 12,6	59 28	3,8 3,7	199 120	13,0 15,6
132	Töging a.Inn, St	7 595 3 618	3 977 52,4	G E	242 92	3,0 2,3	7 712 3 885		4 562 2 137	59,2 55,0	2 217 1 250	28,7 32,2	252 121	3,3 3,1	681 377	8,8 9,7
133	Tüßling, M	2 232 842	1 390 62,3	G E	67 27	2,4 1,9	2 713 1 363		1 845 876	68,0 64,3	380 194	14,0 14,2	121 64	4,5 4,7	367 229	13,5 16,8
134	Tyrlaching	780 301	479 61,4	G E	9 4	0,9 0,8	949 475		678 322	71,4 67,8	70 32	7,4 6,7	48 21	5,1 4,4	153 100	16,1 21,1
135	Unterneukirchen	2 064 958	1 106 53,6	G E	40 19	1,8 1,7	2 172 1 087		1 696 809	78,1 74,4	212 107	9,8 9,8	63 33	2,9 3,0	201 138	9,3 12,7
137	Winhöring	3 759 1 567	2 192 58,3	G E	99 49	2,3 2,2	4 285 2 143		2 885 1 376	67,3 64,2	670 337	15,6 15,7	193 110	4,5 5,1	537 320	12,5 14,9
	Zusammen	82 502 35 076	47 426 57,5	G E	1 981 862	2,1 1,8	92 871 46 564		63 051 30 173	67,9 64,8	14 656 7 277	15,8 15,6	4 528 2 495	4,9 5,4	10 636 6 619	11,5 14,2

172 Landkreis Berchtesgadener Land

111	Ainring	6 846 2 999	3 847 56,2	G E	117 34	1,5 0,9	7 577 3 813		5 243 2 554	69,2 67,0	1 053 541	13,9 14,2	511 279	6,7 7,3	770 439	10,2 11,5
112	Anger	3 162 1 373	1 789 56,6	G E	55 28	1,5 1,6	3 523 1 761		2 511 1 205	71,3 68,4	294 155	8,3 8,8	285 138	8,1 7,8	433 263	12,3 14,9
114	Bad Reichenhall, GKSt	12 450 5 618	6 832 54,9	G E	316 127	2,3 1,9	13 347 6 704		9 093 4 444	68,1 66,3	2 079 1 095	15,6 16,3	929 468	7,0 7,0	1 246 697	9,3 10,4
115	Bayerisch Gmain	2 069 921	1 148 55,5	G E	33 9	1,4 0,8	2 263 1 139		1 555 759	68,7 66,6	299 160	13,2 14,0	214 109	9,5 9,6	195 111	8,6 9,7
116	Berchtesgaden, M	5 738 2 695	3 043 53,0	G E	147 50	2,4 1,6	5 939 2 993		4 087 1 947	68,8 65,1	742 368	12,5 12,3	446 227	7,5 7,6	664 451	11,2 15,1
117	Bischofswiesen	5 581 2 474	3 107 55,7	G E	144 50	2,3 1,6	6 070 3 057		3 950 1 886	65,1 61,7	893 427	14,7 14,0	428 218	7,1 7,1	799 526	13,2 17,2
118	Freilassing, St	10 309 5 092	5 217 50,6	G E	220 73	2,1 1,4	10 214 5 144		6 559 3 233	64,2 62,8	1 652 819	16,2 15,9	878 473	8,6 9,2	1 125 619	11,0 12,0
122	Laufen, St	4 598 1 855	2 743 59,7	G E	98 45	1,8 1,6	5 388 2 698		3 248 1 563	60,3 57,9	702 306	13,0 11,3	854 500	15,9 18,5	584 329	10,8 12,2
124	Marktschellenberg, M	1 306 647	659 50,5	G E	29 12	2,2 1,8	1 289 647		871 415	67,6 64,1	174 82	13,5 12,7	87 47	6,7 7,3	157 103	12,2 15,9
128	Piding	3 791 1 610	2 181 57,5	G E	83 26	1,9 1,2	4 279 2 155		2 850 1 332	66,6 61,8	664 408	15,5 18,9	316 159	7,4 7,4	449 256	10,5 11,9
129	Ramsau b.Berchtesgaden	1 302 541	761 58,4	G E	21 12	1,4 1,6	1 500 748		1 060 496	70,7 66,3	188 87	12,5 11,6	83 42	5,5 5,6	169 123	11,3 16,4
130	Saaldorf-Surheim	3 702 1 221	2 481 67,0	G E	52 26	1,0 1,0	4 910 2 455		3 587 1 704	73,1 69,4	472 243	9,6 9,9	389 228	7,9 9,3	462 280	9,4 11,4
131	Schneizreuth	1 091 464	627 57,5	G E	23 11	1,8 1,8	1 231 616		820 384	66,6 62,3	204 109	16,6 17,7	82 42	6,7 6,8	125 81	10,2 13,1

G = Gesamtstimmen. E = Erststimmen.

Regierungsbezirken, Kreisen und Gemeinden

Von den gültigen Stimmen entfielen auf											Schl. Nr.
davon											
FW FREIE WÄHLER	REP	ödp	FDP	BP	PBC	Freie Franken	Unabhängige Kandidaten	AUFBRUCH	BB	BüSo	
Anzahl											
15	16	17	18	19	20	21	22	23	24	25	

Noch: Oberbayern

23	43	36	36	21	—	x	x	1	—	34	171
10	23	21	21	11	—	x	x	—	—	29	122
39	98	35	50	37	4	x	x	—	—	6	123
22	63	19	30	18	—	x	x	—	—	4	
34	40	48	71	34	2	x	x	—	—	5	124
19	25	26	49	19	—	x	x	—	—	4	
147	218	121	149	35	5	x	x	—	—	29	125
98	146	66	96	23	—	x	x	—	—	22	
43	30	13	17	10	—	x	x	1	—	2	126
27	21	7	14	8	—	x	x	—	—	2	
25	62	25	29	20	1	x	x	—	—	4	127
14	46	13	19	14	—	x	x	1	—	4	
55	92	61	48	19	—	x	x	—	—	16	129
34	70	34	37	13	—	x	x	—	—	12	
34	34	13	26	20	1	x	x	—	—	2	130
19	17	10	13	12	—	x	x	—	—	1	
15	92	29	39	17	—	x	x	2	—	5	131
8	63	16	18	11	—	x	x	—	—	4	
77	279	104	103	88	7	x	x	5	2	16	132
42	154	58	61	50	—	x	x	—	—	12	
55	128	68	67	39	2	x	x	2	—	6	133
32	82	46	43	21	—	x	x	—	—	5	
2	33	17	11	17	3	x	x	1	—	69	134
1	21	10	8	9	—	x	x	—	—	51	
29	81	15	39	24	—	x	x	1	1	11	135
17	60	9	26	17	—	x	x	—	—	9	
87	181	86	130	38	3	x	x	1	—	11	137
47	115	51	75	24	—	x	x	—	—	8	
1 544	3 288	1 631	2 627	894	70	x	x	38	10	534	Zus.
940	2 117	921	1 706	553	—	x	x	—	—	382	
											172
109	249	215	105	67	18	x	x	1	—	6	111
66	143	136	50	44	—	x	x	—	—	—	
113	138	79	43	52	4	x	x	1	—	3	112
74	76	56	21	36	—	x	x	—	—	—	
251	478	203	203	84	14	x	x	8	4	1	114
171	249	119	106	52	—	x	x	—	—	—	
53	39	37	50	10	3	x	x	1	—	—	
38	22	18	24	9	—	x	x	—	1	1	115
294	117	95	122	29	3	x	x	1	—	3	116
255	66	57	57	16	—	x	x	—	—	—	
367	184	91	109	41	2	x	x	4	—	1	117
310	91	55	48	22	—	x	x	—	—	—	
158	459	216	155	92	39	x	x	2	1	3	118
102	251	133	72	61	—	x	x	—	—	—	
73	142	228	83	44	9	x	x	1	—	4	122
46	82	135	41	25	—	x	x	—	—	—	
75	24	14	21	22	—	x	x	—	—	1	124
60	14	8	7	14	—	x	x	—	—	—	
121	112	102	83	23	2	x	x	1	2	3	128
81	62	59	40	14	—	x	x	—	—	—	
114	15	21	13	5	—	x	x	—	—	1	129
89	9	15	7	3	—	x	x	—	—	—	
74	149	127	38	40	30	x	x	1	1	2	130
52	96	84	22	26	—	x	x	—	—	—	
34	39	18	24	10	—	x	x	—	—	—	131
24	23	13	14	7	—	x	x	—	—	—	

Noch: 1. Ergebnisse der Landtagswahl 2003 nach

Schl. Nr.	Gebiet	Stimm- berechtigte	Wähler	Art der Stimme	Ungültige Stimmen		Gültige Stimmen		Von den gültigen Stimmen entfielen auf							
		Nichtwähler	Wahl- beteiligung in %						CSU		SPD		GRÜNE		Sonstige	
									Anzahl	%	Anzahl	%	Anzahl	%	Anzahl	%
					1	2	3	4	5	6	7	8	9	10	11	12

Noch: Oberbayern

172 Noch: Landkreis Berchtesgadener Land

132	Schönau a.Königssee	3 888	2 141	G	91	2,1	4 191	2 852	68,1		441	10,5	218	5,2	680	16,2
		1 747	55,1	E	27	1,3	2 114	1 299	61,4		205	9,7	113	5,3	497	23,5
134	Teisendorf, M	6 703	3 976	G	122	1,5	7 830	5 763	73,6		674	8,6	576	7,4	817	10,4
		2 727	59,3	E	70	1,8	3 906	2 769	70,9		333	8,5	307	7,9	497	12,7
	Zusammen	72 536	40 552	G	1 551	1,9	79 551	54 049	67,9		10 531	13,2	6 296	7,9	8 675	10,9
		31 984	55,9	E	600	1,5	39 950	25 990	65,1		5 338	13,4	3 350	8,4	5 272	13,2

173 Landkreis Bad Tölz-Wolfratshausen

111	Bad Heilbrunn	2 627	1 655	G	59	1,8	3 251	2 257	69,4		404	12,4	204	6,3	386	11,9
		972	63,0	E	14	0,8	1 641	1 164	70,9		196	11,9	94	5,7	187	11,4
112	Bad Tölz, St	12 444	7 064	G	241	1,7	13 887	9 475	68,2		1 893	13,6	982	7,1	1 537	11,1
		5 380	56,8	E	67	0,9	6 997	4 884	69,8		884	12,6	454	6,5	775	11,1
113	Benediktbeuern	2 493	1 641	G	58	1,8	3 224	2 249	69,8		403	12,5	251	7,8	321	10,0
		852	65,8	E	22	1,3	1 619	1 151	71,1		188	11,6	124	7,7	156	9,6
115	Bichl	1 460	951	G	29	1,5	1 873	1 205	64,3		330	17,6	159	8,5	179	9,6
		509	65,1	E	6	0,6	945	620	65,6		148	15,7	83	8,8	94	9,9
118	Dietramszell	3 768	2 548	G	70	1,4	5 026	3 611	71,8		470	9,4	361	7,2	584	11,6
		1 220	67,6	E	16	0,6	2 532	1 836	72,5		230	9,1	159	6,3	307	12,1
120	Egling	3 714	2 555	G	66	1,3	5 044	3 659	72,5		480	9,5	289	5,7	616	12,2
		1 159	68,8	E	13	0,5	2 542	1 899	74,7		232	9,1	129	5,1	282	11,1
123	Eurasburg	3 068	2 097	G	46	1,1	4 148	2 816	67,9		446	10,8	439	10,6	447	10,8
		971	68,4	E	12	0,6	2 085	1 462	70,1		200	9,6	215	10,3	208	10,0
124	Gaißach	2 213	1 437	G	42	1,5	2 832	2 224	78,5		222	7,8	142	5,0	244	8,6
		776	64,9	E	12	0,8	1 425	1 131	79,4		95	6,7	66	4,6	133	9,3
126	Geretsried, St	17 072	9 643	G	411	2,1	18 875	13 003	68,9		3 216	17,0	1 126	6,0	1 530	8,1
		7 429	56,5	E	124	1,3	9 519	6 796	71,4		1 455	15,3	558	5,9	710	7,5
127	Greiling	1 058	660	G	21	1,6	1 299	951	73,2		125	9,6	87	6,7	136	10,5
		398	62,4	E	1	0,2	659	493	74,8		57	8,6	40	6,1	69	10,5
130	Icking	2 523	1 860	G	46	1,2	3 674	2 146	58,4		610	16,6	507	13,8	411	11,2
		663	73,7	E	16	0,9	1 844	1 129	61,2		294	15,9	241	13,1	180	9,8
131	Jachenau	654	465	G	10	1,1	920	774	84,1		57	6,2	36	3,9	53	5,8
		189	71,1	E	3	0,6	462	390	84,4		29	6,3	16	3,5	27	5,8
133	Kochel a.See	3 026	1 894	G	73	1,9	3 715	2 607	70,2		540	14,5	218	5,9	350	9,4
		1 132	62,6	E	28	1,5	1 866	1 339	71,8		250	13,4	102	5,5	175	9,4
134	Königsdorf	2 143	1 413	G	44	1,6	2 782	2 002	72,0		283	10,2	207	7,4	290	10,4
		730	65,9	E	20	1,4	1 393	1 032	74,1		124	8,9	96	6,9	141	10,1
135	Lenggries	6 916	4 289	G	106	1,2	8 472	6 356	75,0		797	9,4	466	5,5	853	10,1
		2 627	62,0	E	29	0,7	4 260	3 245	76,2		379	8,9	210	4,9	426	10,0
137	Münsing	2 942	2 071	G	51	1,2	4 091	2 912	71,2		426	10,4	377	9,2	376	9,2
		871	70,4	E	13	0,6	2 058	1 500	72,9		197	9,6	183	8,9	178	8,6
140	Reichersbeuern	1 573	990	G	49	2,5	1 931	1 386	71,8		218	11,3	141	7,3	186	9,6
		583	62,9	E	8	0,8	982	726	73,9		103	10,5	63	6,4	90	9,2
141	Sachsenkam	845	585	G	20	1,7	1 150	859	74,7		105	9,1	82	7,1	104	9,0
		260	69,2	E	6	1,0	579	446	77,0		49	8,5	29	5,0	55	9,5
142	Schlehdorf	890	560	G	17	1,5	1 103	818	74,2		129	11,7	48	4,4	108	9,8
		330	62,9	E	6	1,1	554	415	74,9		60	10,8	23	4,2	56	10,1
145	Wackersberg	2 441	1 575	G	37	1,2	3 113	2 476	79,5		264	8,5	131	4,2	242	7,8
		866	64,5	E	11	0,7	1 564	1 252	80,1		125	8,0	60	3,8	127	8,1
147	Wolfratshausen, St	12 629	8 286	G	274	1,7	16 297	10 532	64,6		3 008	18,5	1 335	8,2	1 422	8,7
		4 343	65,6	E	67	0,8	8 219	5 587	68,0		1 343	16,3	616	7,5	673	8,2
	Zusammen	86 499	54 239	G	1 770	1,6	106 707	74 318	69,6		14 426	13,5	7 588	7,1	10 375	9,7
		32 260	62,7	E	494	0,9	53 745	38 497	71,6		6 638	12,4	3 561	6,6	5 049	9,4

174 Landkreis Dachau

111	Altomünster, M	5 185	3 404	G	82	1,2	6 726	5 095	75,8		653	9,7	346	5,1	632	9,4
		1 781	65,7	E	39	1,1	3 365	2 508	74,5		311	9,2	196	5,8	350	10,4
113	Bergkirchen	4 963	3 201	G	90	1,4	6 312	4 664	73,9		732	11,6	356	5,6	560	8,9
		1 762	64,5	E	42	1,3	3 159	2 270	71,9		354	11,2	201	6,4	334	10,6

Regierungsbezirken, Kreisen und Gemeinden

Von den gültigen Stimmen entfielen auf											Schl. Nr.
davon											
FW FREIE WÄHLER	REP	ödp	FDP	BP	PBC	Freie Franken	Unabhängige Kandidaten	AUFBRUCH	BB	BüSo	
Anzahl											
15	16	17	18	19	20	21	22	23	24	25	

Noch: Oberbayern

416	81	54	99	25	5	x	x	-	-	-	172
366	39	30	47	15	-	x	x	-	-	-	132
181	275	165	68	96	24	x	x	5	-	-	134
127	164	110	35	61	-	x	x	-	-	-	
2 433	2 501	1 665	1 216	640	153	x	x	26	9	32	Zus.
1 861	1 387	1 028	591	405	-	x	x	-	-	-	

121	29	87	101	41	1	x	x	6	-	-	173
62	15	52	37	16	-	x	x	5	-	-	111
385	175	395	327	172	8	x	x	68	2	5	112
205	79	236	132	78	-	x	x	45	-	-	
52	26	83	106	36	3	x	x	13	1	1	113
29	12	48	44	18	-	x	x	5	-	-	
43	9	47	56	18	-	x	x	5	1	-	115
22	6	30	26	7	-	x	x	3	-	-	
66	44	250	81	124	2	x	x	16	1	-	118
31	21	168	34	41	-	x	x	12	-	-	
96	43	141	120	203	1	x	x	11	-	1	120
43	25	86	50	70	-	x	x	8	-	-	
61	25	112	178	56	1	x	x	13	-	1	123
30	10	63	73	24	-	x	x	8	-	-	
50	13	99	34	36	1	x	x	10	1	-	124
30	8	63	16	9	-	x	x	7	-	-	
341	226	243	408	201	20	x	x	79	5	7	126
175	100	137	155	91	-	x	x	52	-	-	
50	10	27	30	12	-	x	x	6	-	1	127
27	4	17	11	5	-	x	x	5	-	-	
51	15	87	219	23	1	x	x	15	-	-	130
26	6	46	87	8	-	x	x	7	-	-	
11	8	23	6	5	-	x	x	-	-	-	131
5	5	13	3	1	-	x	x	-	-	-	
53	28	90	108	50	1	x	x	16	2	2	133
30	15	53	45	26	-	x	x	6	-	-	
75	37	68	64	33	1	x	x	9	1	2	134
39	18	43	25	10	-	x	x	6	-	-	
157	61	243	175	162	7	x	x	36	3	9	135
73	28	159	73	71	-	x	x	22	-	-	
77	15	95	133	48	1	x	x	4	1	2	137
39	6	59	53	18	-	x	x	3	-	-	
37	23	38	44	35	-	x	x	8	-	1	140
18	11	23	17	15	-	x	x	6	-	-	
22	7	32	19	13	4	x	x	6	-	1	141
11	5	22	9	5	-	x	x	3	-	-	
22	5	28	28	19	2	x	x	3	-	1	142
11	1	16	14	11	-	x	x	3	-	-	
32	25	94	41	45	-	x	x	4	1	-	145
17	13	56	19	18	-	x	x	4	-	-	
262	145	330	407	194	18	x	x	60	2	4	147
142	68	180	166	81	-	x	x	36	-	-	
2 064	969	2 612	2 685	1 526	72	x	x	388	21	38	Zus.
1 065	456	1 570	1 089	623	-	x	x	246	-	-	

293	29	106	112	73	12	x	x	3	1	3	174
192	-	55	52	51	-	x	x	-	-	-	111
280	23	73	124	52	3	x	x	1	2	2	113
173	-	39	83	39	-	x	x	-	-	-	

Noch: 1. Ergebnisse der Landtagswahl 2003 nach

Schl. Nr.	Gebiet	Von den gültigen Stimmen entfielen auf														
		Stimm- berechtigte	Wähler	Art der Stimme	Ungültige Stimmen		Gültige Stimmen		CSU		SPD		GRÜNE		Sonstige	
		Nichtwähler	Wahl- beteiligung in %													
		Anzahl	%		Anzahl	Anzahl	%	Anzahl	%	Anzahl	%	Anzahl	%			
		1	2	3	4	5	6	7	8	9	10	11	12	13	14	
Noch: Oberbayern																
174	Noch: Landkreis Dachau															
115	Dachau, GKSt	28 055 13 144	14 911 53,1	G E	417 200	1,4 1,3	29 388 14 710	18 215 8 778	62,0 59,7	5 528 2 725	18,8 18,5	2 619 1 442	8,9 9,8	3 026 1 765	10,3 12,0	
118	Erdweg	3 949 1 446	2 503 63,4	G E	57 33	1,1 1,3	4 949 2 470	3 350 1 628	67,7 65,9	650 308	13,1 12,5	335 181	6,8 7,3	614 353	12,4 14,3	
121	Haimhausen	3 395 1 279	2 116 62,3	G E	48 24	1,1 1,1	4 183 2 091	2 443 1 171	58,4 56,0	814 387	19,5 18,5	635 383	15,2 18,3	291 150	7,0 7,2	
122	Hebertshausen	3 680 1 424	2 256 61,3	G E	54 24	1,2 1,1	4 458 2 232	2 784 1 339	62,4 60,0	717 350	16,1 15,7	398 244	8,9 10,9	559 299	12,5 13,4	
126	Karlsfeld	11 671 5 124	6 547 56,1	G E	161 79	1,2 1,2	12 931 6 467	7 882 3 814	61,0 59,0	2 758 1 343	21,3 20,8	1 077 596	8,3 9,2	1 214 714	9,4 11,0	
131	Markt Indersdorf, M	6 798 2 673	4 125 60,7	G E	125 70	1,5 1,7	8 125 4 055	5 490 2 659	67,6 65,6	1 124 551	13,8 13,6	538 298	6,6 7,3	973 547	12,0 13,5	
135	Odelzhausen	3 148 1 370	1 778 56,5	G E	36 13	1,0 0,7	3 520 1 765	2 447 1 195	69,5 67,7	523 273	14,9 15,5	155 80	4,4 4,5	395 217	11,2 12,3	
136	Petershausen	4 262 1 632	2 630 61,7	G E	42 18	0,8 0,7	5 218 2 612	3 095 1 521	59,3 58,2	974 491	18,7 18,8	485 255	9,3 9,8	664 345	12,7 13,2	
137	Pfaffenhofen a.d.Glonn	1 224 497	727 59,4	G E	26 8	1,8 1,1	1 428 719	1 073 538	75,1 74,8	145 69	10,2 9,6	96 55	6,7 7,6	114 57	8,0 7,9	
141	Röhrmoos	4 091 1 525	2 566 62,7	G E	66 31	1,3 1,2	5 066 2 535	3 381 1 652	66,7 65,2	774 376	15,3 14,8	436 243	8,6 9,6	475 264	9,4 10,4	
143	Schwabhausen	4 248 1 543	2 705 63,7	G E	67 36	1,2 1,3	5 343 2 669	3 698 1 784	69,2 66,8	714 343	13,4 12,9	454 247	8,5 9,3	477 295	8,9 11,1	
146	Sulzemoos	1 690 616	1 074 63,6	G E	30 16	1,4 1,5	2 118 1 058	1 603 780	75,7 73,7	207 107	9,8 10,1	115 62	5,4 5,9	193 109	9,1 10,3	
147	Hilgertshausen-Tandern	2 306 872	1 434 62,2	G E	27 13	0,9 0,9	2 841 1 421	1 952 965	68,7 67,9	443 203	15,6 14,3	184 104	6,5 7,3	262 149	9,2 10,5	
150	Vierkirchen	2 944 1 037	1 907 64,8	G E	41 22	1,1 1,2	3 773 1 885	2 398 1 162	63,6 61,6	779 399	20,6 21,2	287 159	7,6 8,4	309 165	8,2 8,8	
151	Weichs	2 250 872	1 378 61,2	G E	49 25	1,8 1,8	2 707 1 353	1 697 819	62,7 60,5	478 236	17,7 17,4	220 124	8,1 9,2	312 174	11,5 12,9	
	Zusammen	93 859 38 597	55 262 58,9	G E	1 418 693	1,3 1,3	109 086 54 566	71 267 34 583	65,3 63,4	18 013 8 826	16,5 16,2	8 736 4 870	8,0 8,9	11 070 6 287	10,1 11,5	
175 Landkreis Ebersberg																
111	Anzing	2 681 828	1 853 69,1	G E	39 13	1,1 0,7	3 667 1 840	2 443 1 196	66,6 65,0	588 271	16,0 14,7	365 239	10,0 13,0	271 134	7,4 7,3	
112	Aßling	3 058 1 034	2 024 66,2	G E	55 23	1,4 1,1	3 993 2 001	2 621 1 297	65,6 64,8	593 302	14,9 15,1	413 202	10,3 10,1	366 200	9,2 10,0	
113	Baiern	928 277	651 70,2	G E	7 3	0,5 0,5	1 295 648	1 012 503	78,1 77,6	81 39	6,3 6,0	82 40	6,3 6,2	120 66	9,3 10,2	
114	Bruck	855 302	553 64,7	G E	10 4	0,9 0,7	1 096 549	739 359	67,4 65,4	157 78	14,3 14,2	107 58	9,8 10,6	93 54	8,5 9,8	
115	Ebersberg, St	7 886 2 803	5 083 64,5	G E	127 56	1,2 1,1	10 039 5 027	5 859 2 872	58,4 57,1	1 962 1 005	19,5 20,0	1 197 576	11,9 11,5	1 021 574	10,2 11,4	
116	Egmating	1 434 482	952 66,4	G E	26 10	1,4 1,1	1 878 942	1 254 622	66,8 66,0	306 158	16,3 16,8	156 78	8,3 8,3	162 84	8,6 8,9	
118	Forstinning	2 469 872	1 597 64,7	G E	39 16	1,2 1,0	3 155 1 581	2 115 1 041	67,0 65,8	528 266	16,7 16,8	272 150	8,6 9,5	240 124	7,6 7,8	
119	Frauenneuharting	1 007 297	710 70,5	G E	10 4	0,7 0,6	1 410 706	1 147 567	81,3 80,3	94 46	6,7 6,5	75 38	5,3 5,4	94 55	6,7 7,8	
121	Glonn, M	3 230 1 128	2 102 65,1	G E	33 15	0,8 0,7	4 171 2 087	2 624 1 297	62,9 62,1	905 453	21,7 21,7	350 173	8,4 8,3	292 164	7,0 7,9	
122	Grafing b.München, St	9 151 3 263	5 888 64,3	G E	148 70	1,3 1,2	11 628 5 818	7 138 3 525	61,4 60,6	2 041 1 030	17,6 17,7	1 449 700	12,5 12,0	1 000 563	8,6 9,7	
123	Hohenlinden	1 967 720	1 247 63,4	G E	31 18	1,2 1,4	2 463 1 229	1 937 951	78,6 77,4	255 125	10,4 10,2	93 49	3,8 4,0	178 104	7,2 8,5	
124	Kirchseeon, M	6 590 2 499	4 091 62,1	G E	114 46	1,4 1,1	8 068 4 045	4 971 2 442	61,6 60,4	1 733 876	21,5 21,7	690 344	8,6 8,5	674 383	8,4 9,5	

G = Gesamtstimmen. E = Erststimmen.

Regierungsbezirken, Kreisen und Gemeinden

Von den gültigen Stimmen entfielen auf											Schl. Nr.
davon											
FW FREIE WÄHLER	REP	ödp	FDP	BP	PBC	Freie Franken	Unabhängige Kandidaten	AUFBRUCH	BB	BüSo	
Anzahl											
15	16	17	18	19	20	21	22	23	24	25	

Noch: Oberbayern

1 315	174	459	683	349	16	x	x	14	9	7	174
935	-	237	355	238	-	x	x	-	-	-	115
293	32	103	101	77	2	x	x	1	2	3	118
193	-	52	56	52	-	x	x	-	-	-	-
91	15	40	102	33	5	x	x	5	-	-	121
61	-	19	45	25	-	x	x	-	-	-	-
280	22	102	98	50	-	x	x	3	4	-	122
169	-	53	43	34	-	x	x	-	-	-	-
361	52	322	355	86	9	x	x	18	7	4	126
270	-	207	177	60	-	x	-	-	-	-	-
476	39	168	168	102	9	x	x	5	2	4	131
295	-	86	87	79	-	x	x	-	-	-	-
151	38	84	71	42	3	x	x	4	2	-	135
105	-	45	37	30	-	x	x	-	-	-	-
350	33	126	98	47	4	x	x	2	-	4	136
201	-	61	51	32	-	x	x	-	-	-	-
31	18	20	29	14	1	x	x	1	-	-	137
21	-	12	14	10	-	x	x	-	-	-	-
215	21	72	88	64	7	x	x	5	1	2	141
147	-	33	44	40	-	x	x	-	-	-	-
182	30	75	101	81	5	x	x	1	1	1	143
130	-	41	59	65	-	x	x	-	-	-	-
58	13	35	54	27	2	x	x	2	1	1	146
41	-	17	30	21	-	x	x	-	-	-	-
97	9	48	58	44	-	x	x	2	1	3	147
67	-	23	29	30	-	x	x	-	-	-	-
135	16	65	48	35	5	x	x	2	1	2	150
91	-	28	24	22	-	x	x	-	-	-	-
172	14	41	49	31	-	x	x	2	1	2	151
99	-	20	34	21	-	x	x	-	-	-	-
4 780	578	1 939	2 339	1 207	83	x	x	71	35	38	Zus.
3 190	-	1 028	1 220	849	-	x	x	-	-	-	-
											175
96	37	30	86	18	2	x	x	1	-	1	111
60	20	14	40	-	-	x	x	-	-	-	-
127	66	76	68	16	6	x	x	3	-	4	112
95	36	34	35	-	-	x	x	-	-	-	-
26	11	44	34	4	-	x	x	-	-	1	113
17	8	24	17	-	-	x	x	-	-	-	-
38	18	8	22	4	1	x	x	1	1	-	114
28	11	4	11	-	-	x	x	-	-	-	-
398	149	133	291	31	8	x	x	6	-	5	115
287	83	65	139	-	-	x	x	-	-	-	-
50	20	22	56	11	1	x	x	2	-	-	116
33	12	14	25	-	-	x	x	-	-	-	-
74	32	42	83	6	1	x	x	1	-	1	118
47	18	19	40	-	-	x	x	-	-	-	-
29	28	9	24	4	-	x	x	-	-	-	119
20	17	4	14	-	-	x	x	-	-	-	-
110	28	48	89	12	1	x	x	1	1	2	121
78	18	23	45	-	-	x	x	-	-	-	-
358	145	165	279	31	8	x	x	7	2	5	122
256	82	87	138	-	-	x	x	-	-	-	-
52	37	31	42	12	2	x	x	1	-	1	123
40	26	14	24	-	-	x	x	-	-	-	-
310	109	61	160	20	4	x	x	3	4	3	124
202	65	37	79	-	-	x	x	-	-	-	-

Noch: 1. Ergebnisse der Landtagswahl 2003 nach

Schl. Nr.	Gebiet	Stimm- berechtigte	Wähler	Art der Stimme	Ungültige Stimmen		Gültige Stimmen	Von den gültigen Stimmen entfielen auf								
		Nichtwähler	Wahl- beteiligung in %					CSU		SPD		GRÜNE		Sonstige		
								Anzahl	%	Anzahl	%	Anzahl	%	Anzahl	%	
					1	2	3	4	5	6	7	8	9	10	11	12
Noch: Oberbayern																
175 Noch: Landkreis Ebersberg																
127	Markt Schwaben, M	7 832	4 734	G	119	1,3	9 349	5 489	58,7	2 051	21,9	934	10,0	875	9,4	
		3 098	60,4	E	39	0,8	4 695	2 717	57,9	1 016	21,6	502	10,7	460	9,8	
128	Moosach	1 015	666	G	9	0,7	1 323	829	62,7	212	16,0	161	12,2	121	9,1	
		349	65,6	E	5	0,8	661	414	62,6	104	15,7	80	12,1	63	9,5	
131	Oberpfammern	1 525	1 097	G	16	0,7	2 178	1 456	66,9	341	15,7	183	8,4	198	9,1	
		428	71,9	E	6	0,5	1 091	715	65,5	176	16,1	91	8,3	109	10,0	
132	Vaterstetten	15 311	10 290	G	248	1,2	20 328	12 244	60,2	3 840	18,9	2 015	9,9	2 229	11,0	
		5 021	67,2	E	141	1,4	10 146	6 047	59,6	1 975	19,5	957	9,4	1 167	11,5	
133	Pliening	3 426	2 183	G	36	0,8	4 330	2 953	68,2	737	17,0	288	6,7	352	8,1	
		1 243	63,7	E	18	0,8	2 165	1 457	67,3	372	17,2	155	7,2	181	8,4	
135	Poing	7 656	4 613	G	116	1,3	9 110	5 433	59,6	2 028	22,3	807	8,9	842	9,2	
		3 043	60,3	E	47	1,0	4 566	2 722	59,6	1 020	22,3	402	8,8	422	9,2	
136	Emmering	1 051	729	G	15	1,0	1 443	1 211	83,9	78	5,4	61	4,2	93	6,4	
		322	69,4	E	4	0,5	725	604	83,3	38	5,2	32	4,4	51	7,0	
137	Steinhöring	2 718	1 624	G	31	1,0	3 217	2 246	69,8	468	14,5	218	6,8	285	8,9	
		1 094	59,7	E	11	0,7	1 613	1 108	68,7	246	15,3	101	6,3	158	9,8	
139	Zorneding	6 173	4 151	G	113	1,4	8 189	4 836	59,1	1 614	19,7	971	11,9	768	9,4	
		2 022	67,2	E	58	1,4	4 093	2 401	58,7	831	20,3	461	11,3	400	9,8	
	Zusammen	87 963	56 838	G	1 342	1,2	112 330	70 557	62,8	20 612	18,3	10 887	9,7	10 274	9,1	
		31 125	64,6	E	607	1,1	56 228	34 857	62,0	10 427	18,5	5 428	9,7	5 516	9,8	
176 Landkreis Eichstätt																
111	Adelschlag	2 028	1 368	G	34	1,2	2 702	1 773	65,6	399	14,8	127	4,7	403	14,9	
		660	67,5	E	15	1,1	1 353	849	62,7	203	15,0	67	5,0	234	17,3	
112	Altmannstein, M	5 320	3 382	G	134	2,0	6 630	5 120	77,2	864	13,0	185	2,8	461	7,0	
		1 938	63,6	E	44	1,3	3 338	2 530	75,8	431	12,9	99	3,0	278	8,3	
114	Beilngries, St	6 506	4 043	G	139	1,7	7 947	5 880	74,0	996	12,5	295	3,7	776	9,8	
		2 463	62,1	E	53	1,3	3 990	2 860	71,7	496	12,4	167	4,2	467	11,7	
116	Böhmfeld	1 193	775	G	30	1,9	1 520	943	62,0	332	21,8	78	5,1	167	11,0	
		418	65,0	E	15	1,9	760	459	60,4	169	22,2	38	5,0	94	12,4	
118	Buxheim	2 507	1 496	G	39	1,3	2 953	1 755	59,4	472	16,0	138	4,7	588	19,9	
		1 011	59,7	E	18	1,2	1 478	844	57,1	224	15,2	79	5,3	331	22,4	
120	Denkendorf	3 234	1 803	G	33	0,9	3 573	2 304	64,5	547	15,3	167	4,7	555	15,5	
		1 431	55,8	E	13	0,7	1 790	1 112	62,1	272	15,2	95	5,3	311	17,4	
121	Dollnstein, M	2 157	1 373	G	24	0,9	2 722	1 607	59,0	583	21,4	145	5,3	387	14,2	
		784	63,7	E	8	0,6	1 365	767	56,2	283	20,7	78	5,7	237	17,4	
122	Egweil	849	506	G	23	2,3	989	719	72,7	122	12,3	45	4,6	103	10,4	
		343	59,6	E	15	3,0	491	356	72,5	52	10,6	22	4,5	61	12,4	
123	Eichstätt, GKSt	9 231	6 110	G	189	1,5	12 031	7 024	58,4	2 060	17,1	982	8,2	1 965	16,3	
		3 121	66,2	E	77	1,3	6 033	3 301	54,7	1 020	16,9	490	8,1	1 222	20,3	
124	Eitensheim	1 769	1 143	G	24	1,0	2 262	1 505	66,5	392	17,3	86	3,8	279	12,3	
		626	64,6	E	12	1,0	1 131	730	64,5	198	17,5	46	4,1	157	13,9	
126	Gaimersheim, M	7 791	4 456	G	111	1,2	8 801	5 022	57,1	1 999	22,7	503	5,7	1 277	14,5	
		3 335	57,2	E	46	1,0	4 410	2 445	55,4	1 013	23,0	258	5,9	694	15,7	
129	Großmehring	4 600	2 605	G	68	1,3	5 142	3 296	64,1	836	16,3	149	2,9	861	16,7	
		1 995	56,6	E	28	1,1	2 577	1 593	61,8	426	16,5	78	3,0	480	18,6	
131	Hepberg	1 813	1 113	G	25	1,1	2 201	1 263	57,4	525	23,9	102	4,6	311	14,1	
		700	61,4	E	14	1,3	1 099	620	56,4	264	24,0	49	4,5	166	15,1	
132	Hitzhofen	1 929	1 245	G	42	1,7	2 448	1 548	63,2	360	14,7	97	4,0	443	18,1	
		684	64,5	E	21	1,7	1 224	760	62,1	170	13,9	51	4,2	243	19,9	
137	Kinding, M	1 910	1 353	G	31	1,1	2 675	2 090	78,1	259	9,7	89	3,3	237	8,9	
		557	70,8	E	16	1,2	1 337	1 018	76,1	124	9,3	57	4,3	138	10,3	
138	Kipfenberg, M	4 011	2 728	G	80	1,5	5 376	3 736	69,5	846	15,7	200	3,7	594	11,0	
		1 283	68,0	E	45	1,6	2 683	1 784	66,5	420	15,7	119	4,4	360	13,4	
139	Kösching, M	5 935	3 565	G	71	1,0	7 059	3 959	56,1	2 009	28,5	335	4,7	756	10,7	
		2 370	60,1	E	35	1,0	3 530	1 918	54,3	1 036	29,3	176	5,0	400	11,3	
143	Lenting	3 421	1 918	G	62	1,6	3 774	2 144	56,8	994	26,3	189	5,0	447	11,8	
		1 503	56,1	E	28	1,5	1 890	1 041	55,1	508	26,9	94	5,0	247	13,1	

G = Gesamtstimmen. E = Erststimmen.

Regierungsbezirken, Kreisen und Gemeinden

Von den gültigen Stimmen entfielen auf											Schl. Nr.
davon											
FW FREIE WÄHLER	REP	ödp	FDP	BP	PBC	Freie Franken	Unabhängige Kandidaten	AUFBRUCH	BB	BüSo	
Anzahl											
15	16	17	18	19	20	21	22	23	24	25	

Noch: Oberbayern

253	165	180	215	35	13	x	x	7	4	3	175
162	96	87	115	-	-	x	x	-	-	-	127
27	9	44	33	5	1	x	x	1	-	1	128
21	6	21	15	-	-	x	x	-	-	-	
76	18	47	47	6	2	x	x	1	-	1	131
52	9	23	25	-	-	x	x	-	-	-	
458	202	283	1 213	36	17	x	x	11	5	4	132
264	112	158	633	-	-	x	x	-	-	-	
88	53	48	138	17	3	x	x	3	-	2	133
54	30	22	75	-	-	x	x	-	-	-	
261	64	123	351	25	7	x	x	2	5	4	135
153	42	62	165	-	-	x	x	-	-	-	
37	23	12	8	13	-	x	x	-	-	-	136
28	12	7	4	-	-	x	x	-	-	-	
115	49	56	53	7	-	x	x	3	-	2	137
72	29	30	27	-	-	x	x	-	-	-	
190	64	123	350	25	6	x	x	7	-	3	139
130	40	67	163	-	-	x	x	-	-	-	
3 173	1 327	1 585	3 642	338	83	x	x	61	22	43	Zus.
2 099	772	816	1 829	-	-	x	x	-	-	-	
205	29	116	31	16	5	x	x	1	-	-	176
134	15	57	16	12	-	x	x	-	-	-	111
108	81	98	90	75	5	x	x	-	-	4	112
72	47	54	51	54	-	x	x	-	-	-	
358	113	124	103	66	8	x	x	2	-	2	114
218	69	72	62	46	-	x	x	-	-	-	
50	19	54	28	11	2	x	x	1	-	2	116
30	10	29	17	8	-	x	x	-	-	-	
310	50	113	86	16	10	x	x	2	1	-	118
180	30	60	49	12	-	x	x	-	-	-	
287	57	84	59	54	9	x	x	2	-	3	120
175	28	41	33	34	-	x	x	-	-	-	
177	32	136	26	13	3	x	x	-	-	-	121
108	20	82	18	9	-	x	x	-	-	-	
40	13	33	14	3	-	x	x	-	-	-	122
25	6	21	7	2	-	x	x	-	-	-	
656	108	913	194	73	11	x	x	4	1	5	123
483	56	544	91	48	-	x	x	-	-	-	
176	33	38	20	11	-	x	x	-	-	1	124
101	17	22	9	8	-	x	x	-	-	-	
599	143	199	258	64	11	x	x	2	1	-	126
326	77	108	136	47	-	x	x	-	-	-	
584	105	76	54	35	1	x	x	2	2	2	129
319	64	39	32	26	-	x	x	-	-	-	
176	34	41	26	29	3	x	x	-	1	1	131
97	19	19	13	18	-	x	x	-	-	-	
294	40	63	34	10	1	x	x	1	-	-	132
167	21	33	14	8	-	x	x	-	-	-	
107	26	49	20	34	-	x	x	-	-	1	137
66	12	27	12	21	-	x	x	-	-	-	
304	86	96	56	41	3	x	x	4	2	2	138
192	45	53	34	36	-	x	x	-	-	-	
426	104	99	71	43	11	x	x	2	-	-	139
223	54	49	41	33	-	x	x	-	-	-	
208	46	54	59	73	2	x	x	2	1	2	143
107	26	31	33	50	-	x	x	-	-	-	

Noch: 1. Ergebnisse der Landtagswahl 2003 nach

Schl. Nr.	Gebiet	Stimm- berechtigte	Wähler	Art der Stimme	Ungültige Stimmen		Gültige Stimmen		Von den gültigen Stimmen entfielen auf							
		Nichtwähler	Wahl- beteiligung in %						CSU		SPD		GRÜNE		Sonstige	
									Anzahl	%	Anzahl	%	Anzahl	%	Anzahl	%
1	2	3	4	5	6	7	8	9	10	11	12	13	14			

Noch: Oberbayern

176 Noch: Landkreis Eichstätt

147	Mindelstetten	1 188	843	G	31	1,8	1 655	1 344	81,2	152	9,2	42	2,5	117	7,1
		345	71,0	E	10	1,2	833	670	80,4	74	8,9	25	3,0	64	7,7
148	Mörnsheim, M	1 224	826	G	37	2,2	1 615	1 097	67,9	288	17,8	50	3,1	180	11,1
		398	67,5	E	17	2,1	809	523	64,6	144	17,8	29	3,6	113	14,0
149	Nassenfels, M	1 358	869	G	26	1,5	1 712	1 238	72,3	151	8,8	79	4,6	244	14,3
		489	64,0	E	10	1,2	859	601	70,0	74	8,6	39	4,5	145	16,9
150	Oberdolling	923	539	G	10	0,9	1 068	764	71,5	144	13,5	27	2,5	133	12,5
		384	58,4	E	3	0,6	536	375	70,0	69	12,9	16	3,0	76	14,2
153	Pförring, M	2 650	1 649	G	71	2,2	3 227	2 378	73,7	486	15,1	49	1,5	314	9,7
		1 001	62,2	E	34	2,1	1 615	1 159	71,8	250	15,5	27	1,7	179	11,1
155	Pollenfeld	2 074	1 539	G	41	1,3	3 037	2 299	75,7	232	7,6	115	3,8	391	12,9
		535	74,2	E	11	0,7	1 528	1 133	74,1	105	6,9	56	3,7	234	15,3
160	Schernfeld	2 112	1 426	G	32	1,1	2 820	2 078	73,7	236	8,4	95	3,4	411	14,6
		686	67,5	E	13	0,9	1 413	1 008	71,3	111	7,9	50	3,5	244	17,3
161	Stammham	2 517	1 485	G	32	1,1	2 938	1 749	59,5	620	21,1	157	5,3	412	14,0
		1 032	59,0	E	13	0,9	1 472	855	58,1	315	21,4	79	5,4	223	15,1
164	Titting, M	2 026	1 524	G	38	1,2	3 010	2 460	81,7	122	4,1	118	3,9	310	10,3
		502	75,2	E	16	1,0	1 508	1 194	79,2	48	3,2	94	6,2	172	11,4
165	Walting	1 682	1 212	G	39	1,6	2 385	1 776	74,5	260	10,9	99	4,2	250	10,5
		470	72,1	E	14	1,2	1 198	876	73,1	120	10,0	57	4,8	145	12,1
166	Wellheim, M	2 095	1 344	G	36	1,3	2 652	1 557	58,7	673	25,4	88	3,3	334	12,6
		751	64,2	E	13	1,0	1 331	751	56,4	328	24,6	49	3,7	203	15,3
167	Wettstetten	3 482	2 057	G	59	1,4	4 055	2 364	58,3	852	21,0	281	6,9	558	13,8
		1 425	59,1	E	31	1,5	2 026	1 180	58,2	414	20,4	137	6,8	295	14,6
	Zusammen	89 535	56 295	G	1 611	1,4	110 979	72 792	65,6	18 811	17,0	5 112	4,6	14 264	12,9
		33 240	62,9	E	688	1,2	55 607	35 312	63,5	9 361	16,8	2 721	4,9	8 213	14,8

177 Landkreis Erding

112	Berglern	1 704	934	G	34	1,8	1 834	1 225	66,8	268	14,6	97	5,3	244	13,3
		770	54,8	E	13	1,4	921	565	61,3	164	17,8	45	4,9	147	16,0
113	Bockhorn	2 467	1 539	G	30	1,0	3 048	2 099	68,9	406	13,3	176	5,8	367	12,0
		928	62,4	E	15	1,0	1 524	989	64,9	233	15,3	88	5,8	214	14,0
114	Buch a.Buchrain	1 020	670	G	10	0,7	1 330	928	69,8	164	12,3	92	6,9	146	11,0
		350	65,7	E	4	0,6	666	454	68,2	90	13,5	43	6,5	79	11,9
115	Dorfen, St	9 658	5 880	G	108	0,9	11 652	7 382	63,4	2 003	17,2	919	7,9	1 348	11,6
		3 778	60,9	E	42	0,7	5 838	3 536	60,6	1 154	19,8	399	6,8	749	12,8
116	Eitting	1 559	914	G	26	1,4	1 802	1 334	74,0	218	12,1	100	5,5	150	8,3
		645	58,6	E	10	1,1	904	635	70,2	130	14,4	45	5,0	94	10,4
117	Erding, St	22 766	12 511	G	338	1,4	24 684	14 534	58,9	5 536	22,4	1 793	7,3	2 821	11,4
		10 255	55,0	E	154	1,2	12 357	6 793	55,0	3 073	24,9	843	6,8	1 648	13,3
118	Finsing	2 865	1 676	G	35	1,0	3 317	2 233	67,3	559	16,9	181	5,5	344	10,4
		1 189	58,5	E	12	0,7	1 664	1 075	64,6	326	19,6	84	5,0	179	10,8
119	Forstern	2 064	1 301	G	43	1,7	2 559	1 828	71,4	386	15,1	136	5,3	209	8,2
		763	63,0	E	16	1,2	1 285	881	68,6	219	17,0	60	4,7	125	9,7
120	Fraunberg	2 428	1 558	G	39	1,3	3 077	2 153	70,0	295	9,6	280	9,1	349	11,3
		870	64,2	E	16	1,0	1 542	973	63,1	165	10,7	196	12,7	208	13,5
121	Hohenpolding	1 010	654	G	11	0,8	1 297	997	76,9	112	8,6	35	2,7	153	11,8
		356	64,8	E	5	0,8	649	472	72,7	69	10,6	18	2,8	90	13,9
122	Inning a.Holz	1 034	692	G	15	1,1	1 369	972	71,0	179	13,1	69	5,0	149	10,9
		342	66,9	E	3	0,4	689	468	67,9	98	14,2	32	4,6	91	13,2
123	Isen, M	3 842	2 453	G	70	1,4	4 836	3 392	70,1	691	14,3	292	6,0	461	9,5
		1 389	63,8	E	25	1,0	2 428	1 657	68,2	387	15,9	134	5,5	250	10,3
124	Kirchberg	688	433	G	7	0,8	859	661	76,9	56	6,5	43	5,0	99	11,5
		255	62,9	E	1	0,2	432	308	71,3	33	7,6	24	5,6	67	15,5
126	Langenpreising	1 885	1 101	G	29	1,3	2 173	1 445	66,5	304	14,0	138	6,4	286	13,2
		784	58,4	E	12	1,1	1 089	675	62,0	173	15,9	65	6,0	176	16,2
127	Lengdorf	1 912	1 209	G	31	1,3	2 387	1 516	63,5	418	17,5	122	5,1	331	13,9
		703	63,2	E	14	1,2	1 195	708	59,2	265	22,2	52	4,4	170	14,2

G = Gesamtstimmen. E = Erststimmen.

Regierungsbezirken, Kreisen und Gemeinden

Von den gültigen Stimmen entfielen auf											Schl. Nr.
davon											
FW FREIE WÄHLER	REP	ödp	FDP	BP	PBC	Freie Franken	Unabhängige Kandidaten	AUFBRUCH	BB	BüSo	
Anzahl											
15	16	17	18	19	20	21	22	23	24	25	

Noch: Oberbayern

25	24	32	9	23	4	x	x	-	-	-	176
13	13	17	5	16	-	x	x	-	-	-	147
32	54	53	24	14	2	x	x	1	-	-	148
25	32	35	11	10	-	x	x	-	-	-	
112	24	79	13	11	1	x	x	1	-	-	149
68	13	51	6	7	-	x	x	-	-	-	3
73	11	13	13	22	-	x	x	-	-	-	150
41	6	5	8	16	-	x	x	-	-	-	1
153	49	43	27	40	-	x	x	-	-	-	2
86	25	28	18	22	-	x	x	-	-	-	153
229	13	112	17	16	2	x	x	-	-	-	2
138	6	72	9	9	-	x	x	-	-	-	155
189	37	130	33	19	1	x	x	2	-	-	160
118	22	74	18	12	-	x	x	-	-	-	
272	47	43	26	22	1	x	x	-	1	-	161
142	22	26	14	19	-	x	x	-	-	-	
131	32	119	16	10	-	x	x	1	-	-	164
76	16	67	8	5	-	x	x	-	-	-	
54	21	138	17	19	1	x	x	-	-	-	165
36	12	72	12	13	-	x	x	-	-	-	
182	44	67	13	21	5	x	x	2	-	-	166
119	23	42	6	13	-	x	x	-	-	-	
263	63	74	114	36	1	x	x	4	-	-	167
136	32	35	70	22	-	x	x	-	-	-	3
6 780	1 538	3 289	1 551	920	103	x	x	36	10	37	Zus.
4 021	838	1 865	853	636	-	x	x	-	-	-	
75	54	39	58	17	1	x	x	-	-	-	177
38	33	22	42	12	-	x	x	-	-	-	112
96	92	86	62	29	1	x	x	1	-	-	113
47	60	51	39	17	-	x	x	-	-	-	
24	28	46	32	15	-	x	x	-	-	-	114
12	16	24	17	10	-	x	x	-	-	-	
135	446	368	175	201	5	x	x	6	5	7	115
72	266	187	93	131	-	x	x	-	-	-	
20	48	47	12	22	-	x	x	1	-	-	116
13	29	30	8	14	-	x	x	-	-	-	
441	452	1 070	633	190	11	x	x	14	5	5	117
247	263	672	348	118	-	x	x	-	-	-	
89	74	70	72	32	-	x	x	5	1	1	118
42	45	40	32	20	-	x	x	-	-	-	
62	41	33	46	24	1	x	x	2	-	-	119
36	26	22	27	14	-	x	x	-	-	-	
42	131	89	51	31	1	x	x	2	2	-	120
21	87	47	35	18	-	x	x	-	-	-	
15	64	39	16	18	-	x	x	-	-	-	121
5	46	19	10	10	-	x	x	-	-	-	
10	52	48	28	9	2	x	x	-	-	-	122
5	36	27	16	7	-	x	x	-	-	-	
115	100	97	88	57	4	x	x	-	-	-	123
66	58	42	53	31	-	x	x	-	-	-	
9	39	23	24	3	1	x	x	-	-	-	124
4	27	11	22	3	-	x	x	-	-	-	
97	73	30	60	23	2	x	x	1	-	-	126
54	48	18	45	11	-	x	x	-	-	-	
79	126	54	40	26	2	x	x	2	1	1	127
36	73	27	21	13	-	x	x	-	-	-	

Noch: 1. Ergebnisse der Landtagswahl 2003 nach

Schl. Nr.	Gebiet	Stimm- berechtigte	Wähler	Art der Stimme	Ungültige Stimmen		Gültige Stimmen	Von den gültigen Stimmen entfielen auf									
		Nichtwähler	Wahl- beteiligung in %					CSU		SPD		GRÜNE		Sonstige			
								Anzahl	%	Anzahl	%	Anzahl	%	Anzahl	%		
																1	2
Noch: Oberbayern																	
177 Noch: Landkreis Erding																	
130	Moosinning	3 617	2 123	G	49	1,2	4 197	2 894	69,0	729	17,4	190	4,5	384	9,1		
		1 494	58,7	E	17	0,8	2 106	1 363	64,7	430	20,4	86	4,1	227	10,8		
131	Neuching	1 710	947	G	27	1,4	1 867	1 249	66,9	337	18,1	96	5,1	185	9,9		
		763	55,4	E	16	1,7	931	596	64,0	188	20,2	43	4,6	104	11,2		
133	Oberding	3 449	2 028	G	37	0,9	4 019	2 919	72,6	539	13,4	204	5,1	357	8,9		
		1 421	58,8	E	21	1,0	2 007	1 399	69,7	311	15,5	98	4,9	199	9,9		
134	Ottenhofen	1 309	844	G	15	0,9	1 673	991	59,2	315	18,8	175	10,5	192	11,5		
		465	64,5	E	10	1,2	834	471	56,5	180	21,6	80	9,6	103	12,4		
135	Pastetten	1 701	1 053	G	26	1,2	2 078	1 323	63,7	359	17,3	145	7,0	251	12,1		
		648	61,9	E	17	1,6	1 034	628	60,7	195	18,9	66	6,4	145	14,0		
137	Sankt Wolfgang	2 943	1 962	G	45	1,1	3 879	3 162	81,5	351	9,0	160	4,1	206	5,3		
		981	66,7	E	15	0,8	1 947	1 601	82,2	174	8,9	67	3,4	105	5,4		
138	Steinkirchen	901	593	G	11	0,9	1 175	889	75,7	102	8,7	51	4,3	133	11,3		
		308	65,8	E	3	0,5	590	425	72,0	59	10,0	27	4,6	79	13,4		
139	Taufkirchen (Vils)	6 546	4 110	G	108	1,3	8 112	5 157	63,6	1 109	13,7	271	3,3	1 575	19,4		
		2 436	62,8	E	39	0,9	4 071	2 409	59,2	647	15,9	124	3,0	891	21,9		
142	Walpertskirchen	1 380	884	G	35	2,0	1 733	1 151	66,4	277	16,0	84	4,8	221	12,8		
		496	64,1	E	16	1,8	868	555	63,9	160	18,4	35	4,0	118	13,6		
143	Wartenberg, M	3 374	2 014	G	51	1,3	3 977	2 442	61,4	705	17,7	293	7,4	537	13,5		
		1 360	59,7	E	18	0,9	1 996	1 085	54,4	410	20,5	143	7,2	358	17,9		
144	Wörth	3 151	2 028	G	31	0,8	4 025	2 257	56,1	974	24,2	371	9,2	423	10,5		
		1 123	64,4	E	13	0,6	2 015	1 055	52,4	566	28,1	167	8,3	227	11,3		
Zusammen		86 983	52 111	G	1 261	1,2	102 959	67 133	65,2	17 392	16,9	6 513	6,3	11 921	11,6		
		34 872	59,9	E	527	1,0	51 582	31 776	61,6	9 899	19,2	3 064	5,9	6 843	13,3		
178 Landkreis Freising																	
113	Allershausen	3 289	1 982	G	44	1,1	3 920	2 687	68,5	406	10,4	395	10,1	432	11,0		
		1 307	60,3	E	25	1,3	1 957	1 311	67,0	166	8,5	250	12,8	230	11,8		
115	Attenkirchen	1 705	1 023	G	18	0,9	2 028	1 320	65,1	230	11,3	254	12,5	224	11,0		
		682	60,0	E	10	1,0	1 013	643	63,5	96	9,5	155	15,3	119	11,7		
116	Au i.d.Hallertau, M	4 077	2 521	G	46	0,9	4 996	3 590	71,9	393	7,9	310	6,2	703	14,1		
		1 556	61,8	E	18	0,7	2 503	1 733	69,2	155	6,2	196	7,8	419	16,7		
120	Eching	8 723	5 190	G	109	1,1	10 271	6 219	60,5	1 929	18,8	1 229	12,0	894	8,7		
		3 533	59,5	E	54	1,0	5 136	2 935	57,1	889	17,3	797	15,5	515	10,0		
122	Rudelzhausen	2 315	1 515	G	29	1,0	3 001	2 282	76,0	237	7,9	142	4,7	340	11,3		
		800	65,4	E	6	0,4	1 509	1 120	74,2	106	7,0	91	6,0	192	12,7		
123	Fahrenzhausen	3 094	1 818	G	42	1,2	3 594	2 515	70,0	406	11,3	348	9,7	325	9,0		
		1 276	58,8	E	19	1,0	1 799	1 209	67,2	186	10,3	219	12,2	185	10,3		
124	Freising, GKSt	29 012	16 709	G	492	1,5	32 923	17 358	52,7	4 928	15,0	7 327	22,3	3 310	10,1		
		12 303	57,6	E	195	1,2	16 512	8 224	49,8	1 948	11,8	4 584	27,8	1 756	10,6		
125	Gammelsdorf	974	605	G	11	0,9	1 199	884	73,7	76	6,3	58	4,8	181	15,1		
		369	62,1	E	3	0,5	602	415	68,9	31	5,1	34	5,6	122	20,3		
129	Haag a.d.Amper	2 059	1 311	G	45	1,7	2 577	1 653	64,1	248	9,6	344	13,3	332	12,9		
		748	63,7	E	20	1,5	1 291	806	62,4	96	7,4	204	15,8	185	14,3		
130	Hallbergmoos	5 171	2 869	G	53	0,9	5 684	3 575	62,9	742	13,1	614	10,8	753	13,2		
		2 302	55,5	E	23	0,8	2 846	1 707	60,0	318	11,2	390	13,7	431	15,1		
132	Hörgertshausen	1 398	870	G	22	1,3	1 718	1 124	65,4	174	10,1	112	6,5	308	17,9		
		528	62,2	E	3	0,3	867	525	60,6	74	8,5	67	7,7	201	23,2		
133	Hohenkammer	1 644	1 076	G	16	0,7	2 136	1 571	73,5	203	9,5	188	8,8	174	8,1		
		568	65,5	E	10	0,9	1 066	772	72,4	92	8,6	108	10,1	94	8,8		
136	Kirchdorf a.d.Amper	1 906	1 249	G	34	1,4	2 464	1 835	74,5	167	6,8	250	10,1	212	8,6		
		657	65,5	E	11	0,9	1 238	896	72,4	61	4,9	163	13,2	118	9,5		
137	Kranzberg	2 781	2 072	G	80	1,9	4 063	2 699	66,4	415	10,2	540	13,3	409	10,1		
		709	74,5	E	35	1,7	2 037	1 297	63,7	172	8,4	345	16,9	223	10,9		
138	Langenbach	2 768	1 667	G	30	0,9	3 304	2 166	65,6	385	11,7	452	13,7	301	9,1		
		1 101	60,2	E	9	0,5	1 658	1 041	62,8	159	9,6	299	18,0	159	9,6		
140	Marzling	1 976	1 310	G	21	0,8	2 599	1 538	59,2	273	10,5	525	20,2	263	10,1		
		666	66,3	E	7	0,5	1 303	725	55,6	98	7,5	343	26,3	137	10,5		

G = Gesamtstimmen. E = Erststimmen.

Regierungsbezirken, Kreisen und Gemeinden

Von den gültigen Stimmen entfielen auf												Schl. Nr.
davon												
FW FREIE WÄHLER	REP	ödp	FDP	BP	PBC	Freie Franken	Unabhängige Kandidaten	AUFBRUCH	BB	BüSo		
Anzahl												
15	16	17	18	19	20	21	22	23	24	25		
Noch: Oberbayern												
82	111	75	73	36	2	x	x	2	1	2	177	
47	63	47	46	24	-	x	x	-	-	-	130	
38	42	45	44	14	1	x	x	-	-	1	131	
16	22	33	24	9	-	x	x	-	-	-		
55	53	135	84	27	1	x	x	2	-	-	133	
22	34	78	48	17	-	x	x	-	-	-		
72	21	59	26	12	2	x	x	-	-	-	134	
38	13	33	11	8	-	x	x	-	-	-		
51	42	66	60	25	1	x	x	2	1	3	135	
28	27	37	36	17	-	x	x	-	-	-		
21	73	67	21	23	1	x	x	-	-	-	137	
10	41	28	11	15	-	x	x	-	-	-		
19	67	26	16	5	-	x	x	-	-	-	138	
11	44	10	11	3	-	x	x	-	-	-		
137	977	276	112	61	5	x	x	2	3	2	139	
60	628	107	62	34	-	x	x	-	-	-		
35	71	53	39	18	1	x	x	1	1	2	142	
18	39	33	19	9	-	x	x	-	-	-		
82	77	73	274	28	-	x	x	1	-	2	143	
47	42	44	208	17	-	x	x	-	-	-		
56	65	177	83	33	3	x	x	1	2	3	144	
28	39	103	37	20	-	x	x	-	-	-		
1 957	3 419	3 191	2 229	979	48	x	x	45	22	31	Zus.	
1 023	2 105	1 792	1 321	602	-	x	x	-	-	-		
178	29	79	91	33	18	x	x	1	1	2	178	
95	15	35	51	22	12	x	x	-	-	-	113	
91	19	30	33	40	6	x	x	2	-	3	115	
45	10	14	21	26	3	x	x	-	-	-		
448	43	44	108	51	5	x	x	3	-	1	116	
267	22	23	64	40	3	x	x	-	-	-		
290	57	112	303	95	29	x	x	4	3	1	120	
169	35	56	166	71	18	x	x	-	-	-		
218	32	14	33	39	3	x	x	-	1	-	122	
118	18	9	17	28	2	x	x	-	-	-		
126	37	34	79	40	6	x	x	3	-	-	123	
68	21	16	48	29	3	x	x	-	-	-		
791	345	783	936	299	117	x	x	23	10	6	124	
407	190	358	529	206	66	x	x	-	-	-		
77	16	11	12	60	5	x	x	-	-	-	125	
57	9	6	6	41	3	x	x	-	-	-		
112	22	109	46	34	7	x	x	-	1	1	129	
51	12	72	22	25	3	x	x	-	-	-		
405	68	67	145	50	8	x	x	4	3	3	130	
232	38	37	81	36	7	x	x	-	-	-		
89	45	17	25	125	6	x	x	-	-	1	132	
63	27	7	11	90	3	x	x	-	-	-		
37	22	27	57	28	-	x	x	1	-	2	133	
20	12	14	27	21	-	x	x	-	-	-		
55	28	34	54	35	2	x	x	4	-	-	136	
27	17	20	33	19	2	x	x	-	-	-		
142	28	61	121	36	14	x	x	6	1	-	137	
81	14	30	63	26	9	x	x	-	-	-		
124	18	46	75	16	17	x	x	2	1	2	138	
57	10	28	41	13	10	x	x	-	-	-		
69	22	76	54	35	7	x	x	-	-	-	140	
34	11	32	27	30	3	x	x	-	-	-		

Noch: 1. Ergebnisse der Landtagswahl 2003 nach

Schl. Nr.	Gebiet	Stimm- berechtigte	Wähler	Art der Stimme	Ungültige Stimmen		Gültige Stimmen	Von den gültigen Stimmen entfielen auf							
		Nichtwähler	Wahl- beteiligung in %					CSU		SPD		GRÜNE		Sonstige	
					Anzahl	%	Anzahl	Anzahl	%	Anzahl	%	Anzahl	%		
		1	2	3	4	5	6	7	8	9	10	11	12	13	14

Noch: Oberbayern

178 Noch: Landkreis Freising

142	Mauern	2 011 779	1 232 61,3	G E	24 6	1,0 0,5	2 439 1 226	1 524 670	62,5 54,6	192 75	7,9 6,1	143 77	5,9 6,3	580 404	23,8 33,0
143	Moosburg a.d.Isar, St	11 626 5 139	6 487 55,8	G E	153 62	1,2 1,0	12 821 6 425	7 859 3 795	61,3 59,1	1 936 833	15,1 13,0	1 469 908	11,5 14,1	1 557 889	12,1 13,8
144	Nandlstadt, M	3 440 1 418	2 022 58,8	G E	62 27	1,5 1,3	3 982 1 995	2 775 1 353	69,7 67,8	328 150	8,2 7,5	305 154	7,7 7,7	574 338	14,4 16,9
145	Neufahrn b.Freising	11 552 4 846	6 706 58,1	G E	174 76	1,3 1,1	13 238 6 630	7 672 3 623	58,0 54,6	2 443 1 151	18,5 17,4	1 516 971	11,5 14,6	1 607 885	12,1 13,3
150	Paunzhausen	1 088 460	628 57,7	G E	16 5	1,3 0,8	1 240 623	889 438	71,7 70,3	116 53	9,4 8,5	91 53	7,3 8,5	144 79	11,6 12,7
155	Wang	1 572 633	939 59,7	G E	24 11	1,3 1,2	1 854 928	1 324 625	71,4 67,3	119 45	6,4 4,8	134 81	7,2 8,7	277 177	14,9 19,1
156	Wolfersdorf	1 631 552	1 079 66,2	G E	12 6	0,6 0,6	2 146 1 073	1 652 823	77,0 76,7	144 57	6,7 5,3	159 96	7,4 8,9	191 97	8,9 9,0
157	Zolling	2 977 1 009	1 968 66,1	G E	34 12	0,9 0,6	3 902 1 956	2 751 1 388	70,5 71,0	373 156	9,6 8,0	384 237	9,8 12,1	394 175	10,1 8,9
	Zusammen	108 789 43 941	64 848 59,6	G E	1 591 653	1,2 1,0	128 099 64 193	79 462 38 074	62,0 59,3	16 863 7 167	13,2 11,2	17 289 10 822	13,5 16,9	14 485 8 130	11,3 12,7

179 Landkreis Fürstenfeldbruck

111	Adelshofen	1 120 342	778 69,5	G E	21 6	1,3 0,8	1 535 772	1 021 486	66,5 63,0	207 122	13,5 15,8	171 93	11,1 12,0	136 71	8,9 9,2
113	Alling	2 455 758	1 697 69,1	G E	42 28	1,2 1,6	3 352 1 669	2 114 1 015	63,1 60,8	470 213	14,0 12,8	365 197	10,9 11,8	403 244	12,0 14,6
114	Althegnenberg	1 308 483	825 63,1	G E	20 9	1,2 1,1	1 630 816	1 070 517	65,6 63,4	246 122	15,1 15,0	137 77	8,4 9,4	177 100	10,9 12,3
117	Egenhofen	2 246 849	1 397 62,2	G E	32 13	1,1 0,9	2 762 1 384	1 974 959	71,5 69,3	292 150	10,6 10,8	242 125	8,8 9,0	254 150	9,2 10,8
118	Eichenau	8 542 2 807	5 735 67,1	G E	131 56	1,1 1,0	11 339 5 679	5 975 2 931	52,7 51,6	2 335 1 102	20,6 19,4	1 787 986	15,8 17,4	1 242 660	11,0 11,6
119	Emmering	4 357 1 663	2 694 61,8	G E	46 21	0,9 0,8	5 342 2 673	3 118 1 488	58,4 55,7	839 383	15,7 14,3	490 278	9,2 10,4	895 524	16,8 19,6
121	Fürstenfeldbruck, St	23 897 10 548	13 349 55,9	G E	317 125	1,2 0,9	26 381 13 224	15 940 7 945	60,4 60,1	4 650 2 112	17,6 16,0	3 599 2 091	13,6 15,8	2 192 1 076	8,3 8,1
123	Germering, St	27 251 10 667	16 584 60,9	G E	349 165	1,1 1,0	32 818 16 418	18 242 9 013	55,6 54,9	7 325 3 570	22,3 21,7	4 308 2 198	13,1 13,4	2 943 1 637	9,0 10,0
125	Grafrath	2 681 884	1 797 67,0	G E	31 13	0,9 0,7	3 563 1 784	1 931 972	54,2 54,5	548 245	15,4 13,7	789 420	22,1 23,5	295 147	8,3 8,2
126	Gröbenzell	14 452 4 819	9 633 66,7	G E	186 97	1,0 1,0	19 080 9 536	10 641 5 204	55,8 54,6	3 238 1 352	17,0 14,2	3 579 2 157	18,8 22,6	1 622 823	8,5 8,6
128	Hattenhofen	1 045 375	670 64,1	G E	6 1	0,4 0,1	1 334 669	957 465	71,7 69,5	173 85	13,0 12,7	106 66	7,9 9,9	98 53	7,3 7,9
130	Jesenwang	1 059 374	685 64,7	G E	11 5	0,8 0,7	1 359 680	881 402	64,8 59,1	286 177	21,0 26,0	69 38	5,1 5,6	123 63	9,1 9,3
131	Kottgeisering	1 129 327	802 71,0	G E	25 12	1,6 1,5	1 579 790	953 478	60,4 60,5	225 105	14,2 13,3	232 123	14,7 15,6	169 84	10,7 10,6
132	Landsberied	971 311	660 68,0	G E	19 10	1,4 1,5	1 301 650	886 425	68,1 65,4	184 96	14,1 14,8	117 64	9,0 9,8	114 65	8,8 10,0
134	Maisach	9 318 3 409	5 909 63,4	G E	127 59	1,1 1,0	11 690 5 849	7 108 3 429	60,8 58,6	2 010 926	17,2 15,8	1 375 805	11,8 13,8	1 197 689	10,2 11,8
136	Mammendorf	3 160 1 218	1 942 61,5	G E	61 28	1,6 1,4	3 823 1 914	2 415 1 167	63,2 61,0	533 249	13,9 13,0	409 243	10,7 12,7	466 255	12,2 13,3
137	Mittelstetten	1 199 399	800 66,7	G E	19 10	1,2 1,3	1 581 790	1 156 562	73,1 71,1	181 93	11,4 11,8	107 53	6,8 6,7	137 82	8,7 10,4
138	Moorenweis	2 634 815	1 819 69,1	G E	39 15	1,1 0,8	3 599 1 804	2 734 1 370	76,0 75,9	316 138	8,8 7,6	265 149	7,4 8,3	284 147	7,9 8,1
140	Oberschweinbach	1 034 413	621 60,1	G E	24 11	1,9 1,8	1 217 610	789 382	64,8 62,6	194 96	15,9 15,7	104 64	8,5 10,5	130 68	10,7 11,1

G = Gesamtstimmen. E = Erststimmen.

Regierungsbezirken, Kreisen und Gemeinden

Von den gültigen Stimmen entfielen auf											Schl. Nr.
davon											
FW FREIE WÄHLER	REP	ödp	FDP	BP	PBC	Freie Franken	Unabhängige Kandidaten	AUFBRUCH	BB	BüSo	
Anzahl											
15	16	17	18	19	20	21	22	23	24	25	
Noch: Oberbayern											
417	38	27	53	39	3	x	x	2	1	-	178
320	20	12	27	23	2	x	x	-	-	-	142
562	393	216	204	135	35	x	x	7	3	2	143
347	217	117	99	90	19	x	x	-	-	-	-
306	67	45	96	50	4	x	x	5	-	1	144
181	33	27	53	41	3	x	x	-	-	-	-
603	127	175	495	164	27	x	x	13	1	2	145
335	74	87	268	105	16	x	x	-	-	-	-
39	16	25	36	18	6	x	x	1	1	2	150
24	9	12	21	11	2	x	x	-	-	-	-
125	42	21	28	49	5	x	x	6	-	1	155
86	24	14	17	33	3	x	x	-	-	-	-
82	12	23	46	23	1	x	x	3	-	1	156
33	8	11	25	19	1	x	x	-	-	-	-
208	27	63	55	29	12	x	x	-	-	-	157
73	16	34	28	18	6	x	x	-	-	-	-
5 594	1 553	2 139	3 185	1 523	343	x	x	90	27	31	Zus.
3 190	862	1 071	1 745	1 063	199	x	x	-	-	-	-
179											
51	12	11	34	24	1	x	x	2	1	-	111
30	6	7	17	11	-	x	x	-	-	-	-
181	18	52	130	20	1	x	x	1	-	-	113
102	10	28	90	14	-	x	x	-	-	-	-
50	39	15	56	13	-	x	x	2	-	2	114
33	23	7	29	8	-	x	x	-	-	-	-
90	30	34	65	26	4	x	x	4	-	1	117
63	17	20	33	17	-	x	x	-	-	-	-
445	116	162	426	54	9	x	x	24	4	2	118
277	60	85	202	36	-	x	x	-	-	-	-
640	68	39	96	42	3	x	x	4	1	2	119
394	40	21	44	25	-	x	x	-	-	-	-
658	330	292	638	189	54	x	x	18	5	8	121
298	184	150	304	106	34	x	x	-	-	-	-
743	541	365	968	231	36	x	x	45	7	7	123
471	331	197	497	141	-	x	x	-	-	-	-
94	24	42	109	15	4	x	x	4	1	2	125
45	15	25	51	9	2	x	x	-	-	-	-
536	126	183	652	91	19	x	x	13	1	1	126
323	72	83	295	50	-	x	x	-	-	-	-
27	23	18	18	9	2	x	x	1	-	-	128
14	13	8	12	6	-	x	x	-	-	-	-
50	9	16	27	19	-	x	x	1	-	1	130
29	5	7	13	9	-	x	x	-	-	-	-
52	13	32	61	9	-	x	x	2	-	-	131
26	8	17	27	6	-	x	x	-	-	-	-
41	9	14	30	17	-	x	x	2	-	1	132
26	5	7	16	11	-	x	x	-	-	-	-
559	164	119	221	102	17	x	x	8	1	6	134
362	90	59	114	64	-	x	x	-	-	-	-
269	44	36	70	39	1	x	x	6	1	-	136
159	23	16	33	24	-	x	x	-	-	-	-
61	16	15	26	17	1	x	x	1	-	-	137
45	6	8	12	11	-	x	x	-	-	-	-
126	53	20	49	31	5	x	x	-	-	-	138
66	30	10	21	17	3	x	x	-	-	-	-
35	16	19	21	38	1	x	x	-	-	-	140
23	8	10	8	19	-	x	x	-	-	-	-

Noch: 1. Ergebnisse der Landtagswahl 2003 nach

Schl. Nr.	Gebiet	Stimm- berechtigte	Wähler	Art der Stimme	Ungültige Stimmen		Gültige Stimmen		Von den gültigen Stimmen entfielen auf							
		Nichtwähler	Wahl- beteiligung in %						CSU		SPD		GRÜNE		Sonstige	
									Anzahl	%	Anzahl	%	Anzahl	%	Anzahl	%
		1	2	3	4	5	6	7	8	9	10	11	12	13	14	

Noch: Oberbayern

179	Noch: Landkreis Fürstenfeldbruck														
142	Olching	17 549 7 084	10 465 59,6	G E	224 87	1,1 0,8	20 704 10 376	11 066 5 048	53,4 48,7	3 549 1 508	17,1 14,5	2 579 1 501	12,5 14,5	3 510 2 319	17,0 22,3
145	Puchheim	14 173 5 020	9 153 64,6	G E	172 78	0,9 0,9	18 130 9 072	10 193 4 998	56,2 55,1	3 945 1 817	21,8 20,0	2 493 1 438	13,8 15,9	1 499 819	8,3 9,0
147	Schöngeising	1 385 446	939 67,8	G E	10 5	0,5 0,5	1 868 934	1 054 524	56,4 56,1	349 161	18,7 17,2	301 171	16,1 18,3	164 78	8,8 8,4
149	Türkenfeld	2 482 857	1 625 65,5	G E	24 8	0,7 0,5	3 226 1 617	1 890 939	58,6 58,1	524 245	16,2 15,2	461 251	14,3 15,5	351 182	10,9 11,3
	Zusammen	145 447 54 868	90 579 62,3	G E	1 936 862	1,1 1,0	179 213 89 710	104 108 50 719	58,1 56,5	32 619 15 067	18,2 16,8	24 085 13 588	13,4 15,1	18 401 10 336	10,3 11,5

180 Landkreis Garmisch-Partenkirchen

112	Bad Kohlgrub	1 727 665	1 062 61,5	G E	34 25	1,6 2,4	2 090 1 037	1 655 801	79,2 77,2	162 77	7,8 7,4	86 51	4,1 4,9	187 108	8,9 10,4
113	Bad Bayersoien	885 326	559 63,2	G E	13 2	1,2 0,4	1 105 557	851 419	77,0 75,2	63 28	5,7 5,0	39 23	3,5 4,1	152 87	13,8 15,6
114	Eschenlohe	1 191 507	684 57,4	G E	24 12	1,8 1,8	1 344 672	976 460	72,6 68,5	136 70	10,1 10,4	71 42	5,3 6,3	161 100	12,0 14,9
115	Ettal	531 163	368 69,3	G E	26 14	3,5 3,8	710 354	556 267	78,3 75,4	38 18	5,4 5,1	39 22	5,5 6,2	77 47	10,8 13,3
116	Farchant	2 738 1 034	1 704 62,2	G E	68 16	2,0 0,9	3 340 1 688	2 638 1 345	79,0 79,7	297 136	8,9 8,1	86 41	2,6 2,4	319 166	9,6 9,8
117	Garmisch-Partenkirchen, M	19 614 8 273	11 341 57,8	G E	419 116	1,8 1,0	22 263 11 225	16 900 8 568	75,9 76,3	2 216 1 057	10,0 9,4	948 450	4,3 4,0	2 199 1 150	9,9 10,2
118	Grainau	2 742 998	1 744 63,6	G E	53 14	1,5 0,8	3 435 1 730	2 769 1 401	80,6 81,0	227 104	6,6 6,0	119 57	3,5 3,3	320 168	9,3 9,7
119	Großweil	1 047 370	677 64,7	G E	13 5	1,0 0,7	1 341 672	972 468	72,5 69,6	182 87	13,6 12,9	75 47	5,6 7,0	112 70	8,4 10,4
122	Krün	1 458 565	893 61,2	G E	35 14	2,0 1,6	1 751 879	1 460 736	83,4 83,7	110 50	6,3 5,7	47 23	2,7 2,6	134 70	7,7 8,0
123	Mittenwald, M	6 139 2 489	3 650 59,5	G E	114 57	1,6 1,6	7 186 3 593	5 837 2 934	81,2 81,7	547 250	7,6 7,0	196 94	2,7 2,6	606 315	8,4 8,8
124	Murnau a.Staffelsee, M	8 388 3 305	5 083 60,6	G E	137 66	1,3 1,3	10 029 5 017	6 335 3 029	63,2 60,4	1 310 622	13,1 12,4	997 572	9,9 11,4	1 387 794	13,8 15,8
125	Oberammergau	3 948 1 847	2 101 53,2	G E	69 43	1,6 2,0	4 133 2 058	2 920 1 409	70,7 68,5	450 199	10,9 9,7	359 206	8,7 10,0	404 244	9,8 11,9
126	Oberau	2 254 967	1 287 57,1	G E	77 47	3,0 3,7	2 497 1 240	1 841 875	73,7 70,6	302 150	12,1 12,1	106 60	4,2 4,8	248 155	9,9 12,5
127	Ohlstadt	2 541 927	1 614 63,5	G E	39 23	1,2 1,4	3 189 1 591	2 259 1 089	70,8 68,4	279 130	8,7 8,2	283 161	8,9 10,1	368 211	11,5 13,3
128	Riegsee	882 235	647 73,4	G E	13 4	1,0 0,6	1 281 643	759 315	59,3 49,0	93 39	7,3 6,1	73 39	5,7 6,1	356 250	27,8 38,9
129	Saulgrub	1 235 472	763 61,8	G E	23 12	1,5 1,6	1 503 751	1 152 564	76,6 75,1	124 57	8,3 7,6	69 41	4,6 5,5	158 89	10,5 11,9
131	Schwaigen	463 173	290 62,6	G E	7 3	1,2 1,0	573 287	422 202	73,6 70,4	64 31	11,2 10,8	23 15	4,0 5,2	64 39	11,2 13,6
132	Seehausen a.Staffelsee	1 684 593	1 091 64,8	G E	32 13	1,5 1,2	2 150 1 078	1 367 640	63,6 59,4	270 127	12,6 11,8	190 109	8,8 10,1	323 202	15,0 18,7
133	Spatzenhausen	556 200	356 64,0	G E	- -	- -	712 356	552 264	77,5 74,2	49 21	6,9 5,9	31 18	4,4 5,1	80 53	11,2 14,9
134	Uffing a.Staffelsee	2 260 758	1 502 66,5	G E	33 15	1,1 1,0	2 971 1 487	1 751 826	58,9 55,5	396 181	13,3 12,2	375 214	12,6 14,4	449 266	15,1 17,9
135	Unterammergau	1 076 399	677 62,9	G E	19 9	1,4 1,3	1 335 668	1 030 488	77,2 73,1	91 44	6,8 6,6	68 46	5,1 6,9	146 90	10,9 13,5
136	Wallgau	1 026 360	666 64,9	G E	16 3	1,2 0,5	1 316 663	1 158 587	88,0 88,5	58 25	4,4 3,8	24 12	1,8 1,8	76 39	5,8 5,9
	Zusammen	64 385 25 626	38 759 60,2	G E	1 264 513	1,6 1,3	76 254 38 246	56 160 27 687	73,6 72,4	7 464 3 503	9,8 9,2	4 304 2 343	5,6 6,1	8 326 4 713	10,9 12,3

G = Gesamtstimmen. E = Erststimmen.

Regierungsbezirken, Kreisen und Gemeinden

Von den gültigen Stimmen entfielen auf											Schl. Nr.
davon											
FW FREIE WÄHLER	REP	ödp	FDP	BP	PBC	Freie Franken	Unabhängige Kandidaten	AUFBRUCH	BB	BüSo	
Anzahl											
15	16	17	18	19	20	21	22	23	24	25	

Noch: Oberbayern

2 234	219	422	461	143	16	x	x	8	3	4	179
1 698	122	197	219	83	—	x	x	—	—	—	142
532	164	189	457	106	12	x	x	31	3	5	145
333	90	104	227	65	—	x	x	—	—	—	—
57	15	33	30	19	5	x	x	2	1	2	147
26	8	17	15	9	3	x	x	—	—	—	—
184	43	28	46	33	10	x	x	5	—	2	149
95	26	13	22	21	5	x	x	—	—	—	—
7 715	2 092	2 156	4 691	1 287	201	x	x	184	29	46	Zus.
4 938	1 192	1 096	2 301	762	47	x	x	—	—	—	—
											180
28	15	89	32	16	5	x	x	1	—	1	112
16	8	54	18	10	2	x	x	—	—	—	—
17	9	95	18	13	—	x	x	—	—	—	113
11	5	56	8	7	—	x	x	—	—	—	—
60	20	37	22	18	3	x	x	1	—	—	114
39	12	22	13	12	2	x	x	—	—	—	—
23	15	20	8	9	—	x	x	1	—	1	115
16	7	13	4	7	—	x	x	—	—	—	—
80	46	80	68	30	5	x	x	8	—	2	116
40	23	45	40	13	—	x	x	5	—	—	—
296	273	544	749	238	33	x	x	56	2	8	117
159	137	266	430	126	—	x	x	32	—	—	—
76	27	83	114	14	2	x	x	3	1	—	118
39	13	45	62	7	—	x	x	2	—	—	—
21	11	51	15	13	1	x	x	—	—	—	119
16	8	30	7	8	1	x	x	—	—	—	—
35	5	10	42	37	1	x	x	2	1	1	122
20	2	3	26	17	—	x	x	2	—	—	—
77	86	172	187	56	4	x	x	18	2	4	123
43	39	88	108	24	—	x	x	13	—	—	—
161	118	732	274	80	20	x	x	2	—	—	124
107	64	445	123	46	9	x	x	—	—	—	—
81	41	161	68	35	12	x	x	5	1	—	125
57	23	99	38	20	7	x	x	—	—	—	—
59	31	60	40	48	8	x	x	1	1	—	126
41	16	43	19	30	6	x	x	—	—	—	—
43	29	170	76	45	5	x	x	—	—	—	127
29	18	101	34	27	2	x	x	—	—	—	—
13	14	284	30	12	—	x	x	1	—	2	128
8	7	211	16	8	—	x	x	—	—	—	—
24	11	75	15	24	7	x	x	1	1	—	129
15	7	41	8	15	3	x	x	—	—	—	—
8	7	12	24	7	6	x	x	—	—	—	131
6	3	9	14	4	3	x	x	—	—	—	—
33	12	198	53	22	—	x	x	5	—	—	132
23	6	134	25	14	—	x	x	—	—	—	—
11	7	42	7	7	3	x	x	2	—	1	133
9	4	29	3	6	2	x	x	—	—	—	—
52	10	265	66	46	2	x	x	4	1	3	134
35	5	159	32	34	1	x	x	—	—	—	—
46	8	55	11	17	6	x	x	2	—	1	135
28	7	36	5	11	3	x	x	—	—	—	—
27	4	10	21	10	—	x	x	4	—	—	136
15	1	4	10	7	—	x	x	2	—	—	—
1 271	799	3 245	1 940	797	123	x	x	117	10	24	Zus.
772	415	1 933	1 043	453	41	x	x	56	—	—	—

Noch: 1. Ergebnisse der Landtagswahl 2003 nach

Schl. Nr.	Gebiet	Stimm- berechtigte	Wähler	Art der Stimme	Ungültige Stimmen		Gültige Stimmen	Von den gültigen Stimmen entfielen auf							
		Nichtwähler	Wahl- beteiligung in %					CSU		SPD		GRÜNE		Sonstige	
								Anzahl	%	Anzahl	%	Anzahl	%	Anzahl	%
		1	2		3	4	5	6	7	8	9	10	11	12	13

Noch: Oberbayern

181 Landkreis Landsberg am Lech

111	Apfeldorf	763 285	478 62,6	G E	14 3	1,5 0,6	942 475	640 301	67,9 63,4	74 34	7,9 7,2	98 51	10,4 10,7	130 89	13,8 18,7
113	Denklingen	1 788 725	1 063 59,5	G E	31 16	1,5 1,5	2 095 1 047	1 551 755	74,0 72,1	148 70	7,1 6,7	138 68	6,6 6,5	258 154	12,3 14,7
114	Dießen a.Ammersee, M	7 442 2 833	4 609 61,9	G E	108 45	1,2 1,0	9 108 4 562	5 466 2 723	60,0 59,7	1 334 592	14,6 13,0	1 358 745	14,9 16,3	950 502	10,4 11,0
115	Eching a.Ammersee	1 215 371	844 69,5	G E	15 7	0,9 0,8	1 673 837	1 153 571	68,9 68,2	212 100	12,7 11,9	155 87	9,3 10,4	153 79	9,1 9,4
116	Egling a.d.Paar	1 554 521	1 033 66,5	G E	34 6	1,6 0,6	2 032 1 027	1 356 663	66,7 64,6	303 185	14,9 18,0	116 57	5,7 5,6	257 122	12,6 11,9
118	Eresing	1 279 315	964 75,4	G E	21 6	1,1 0,6	1 907 958	1 190 590	62,4 61,6	228 108	12,0 11,3	294 152	15,4 15,9	195 108	10,2 11,3
120	Finning	1 199 461	738 61,6	G E	13 5	0,9 0,7	1 463 733	1 000 493	68,4 67,3	148 73	10,1 10,0	201 104	13,7 14,2	114 63	7,8 8,6
121	Fuchstal	2 484 899	1 585 63,8	G E	28 9	0,9 0,6	3 142 1 576	2 095 1 041	66,7 66,1	372 182	11,8 11,5	332 158	10,6 10,0	343 195	10,9 12,4
122	Geltendorf	3 897 1 356	2 541 65,2	G E	63 23	1,2 0,9	5 019 2 518	3 104 1 578	61,8 62,7	920 440	18,3 17,5	557 283	11,1 11,2	438 217	8,7 8,6
123	Greifenberg	1 439 541	898 62,4	G E	16 8	0,9 0,9	1 780 890	1 165 576	65,4 64,7	234 111	13,1 12,5	221 120	12,4 13,5	160 83	9,0 9,3
124	Hofstetten	1 276 514	762 59,7	G E	18 8	1,2 1,0	1 506 754	1 015 503	67,4 66,7	165 84	11,0 11,1	181 90	12,0 11,9	145 77	9,6 10,2
126	Hurlach	1 044 455	589 56,4	G E	16 4	1,4 0,7	1 162 585	829 406	71,3 69,4	123 58	10,6 9,9	70 36	6,0 6,2	140 85	12,0 14,5
127	Igling	1 706 637	1 069 62,7	G E	23 8	1,1 0,7	2 115 1 061	1 319 592	62,4 55,8	219 99	10,4 9,3	166 77	7,8 7,3	411 293	19,4 27,6
128	Kaufering	7 477 3 032	4 445 59,4	G E	115 49	1,3 1,1	8 775 4 396	5 487 2 692	62,5 61,2	1 422 724	16,2 16,5	1 023 495	11,7 11,3	843 485	9,6 11,0
129	Kinsau	705 275	430 61,0	G E	9 2	1,0 0,5	851 428	572 281	67,2 65,7	107 51	12,6 11,9	66 33	7,8 7,7	106 63	12,5 14,7
130	Landsberg am Lech, GKSt	18 342 7 039	11 303 61,6	G E	530 207	2,3 1,8	22 076 11 096	13 355 6 707	60,5 60,4	3 452 1 814	15,6 16,3	3 132 1 361	14,2 12,3	2 137 1 214	9,7 10,9
131	Obermeitingen	1 035 482	553 53,4	G E	9 5	0,8 0,9	1 097 548	727 360	66,3 65,7	181 90	16,5 16,4	61 33	5,6 6,0	128 65	11,7 11,9
132	Penzing	2 716 983	1 733 63,8	G E	34 15	1,0 0,9	3 432 1 718	2 351 1 170	68,5 68,1	372 181	10,8 10,5	332 156	9,7 9,1	377 211	11,0 12,3
133	Vilgertshofen	1 759 668	1 091 62,0	G E	19 5	0,9 0,5	2 183 1 086	1 494 740	69,1 68,1	235 119	10,9 11,0	197 93	9,1 8,6	237 134	11,0 12,3
134	Prittriching	1 746 678	1 068 61,2	G E	24 9	1,1 0,8	2 112 1 059	1 568 788	74,2 74,4	251 127	11,9 12,0	129 60	6,1 5,7	164 84	7,8 7,9
135	Reichling	1 227 452	775 63,2	G E	18 8	1,2 1,0	1 532 767	1 059 520	69,1 67,8	114 53	7,4 6,9	156 79	10,2 10,3	203 115	13,3 15,0
137	Rott	1 059 483	576 54,4	G E	11 3	1,0 0,5	1 141 573	688 340	60,3 59,3	110 49	9,6 8,6	105 54	9,2 9,4	238 130	20,9 22,7
138	Scheuring	1 313 509	804 61,2	G E	18 7	1,1 0,9	1 590 797	1 157 575	72,8 72,1	188 96	11,8 12,0	84 38	5,3 4,8	161 88	10,1 11,0
139	Schondorf a.Ammersee	2 728 891	1 837 67,3	G E	50 30	1,4 1,6	3 624 1 807	2 152 1 039	59,4 57,5	552 269	15,2 14,9	629 336	17,4 18,6	291 163	8,0 9,0
140	Schwifling	639 218	421 65,9	G E	10 5	1,2 1,2	832 416	535 262	64,3 63,0	127 62	15,3 14,9	81 41	9,7 9,9	89 51	10,7 12,3
141	Pürgen	2 271 831	1 440 63,4	G E	41 24	1,4 1,7	2 839 1 416	1 880 932	66,2 65,8	331 164	11,7 11,6	339 157	11,9 11,1	289 163	10,2 11,5
142	Thaining	671 267	404 60,2	G E	11 4	1,4 1,0	797 400	526 257	66,0 64,3	90 47	11,3 11,8	60 29	7,5 7,3	121 67	15,2 16,8
143	Unterdießen	946 335	611 64,6	G E	19 9	1,6 1,5	1 203 602	828 404	68,8 67,1	98 43	8,1 7,1	128 60	10,6 10,0	149 95	12,4 15,8

Regierungsbezirken, Kreisen und Gemeinden

Von den gültigen Stimmen entfielen auf											Schl. Nr.
davon											
FW FREIE WÄHLER	REP	ödp	FDP	BP	PBC	Freie Franken	Unabhängige Kandidaten	AUFBRUCH	BB	BüSo	
Anzahl											
15	16	17	18	19	20	21	22	23	24	25	
Noch: Oberbayern											181
29	12	3	17	51	15	x	x	3	-	-	111
21	7	2	12	35	12	x	x	-	-	-	-
56	30	18	65	66	21	x	x	2	-	-	113
32	17	10	41	40	14	x	x	-	-	-	-
183	35	145	285	272	22	x	x	5	1	2	114
107	20	76	142	142	15	x	x	-	-	-	-
25	15	26	75	11	-	x	x	-	1	-	115
15	7	14	37	6	-	x	x	-	-	-	-
14	24	47	31	138	2	x	x	1	-	-	116
9	13	23	17	59	1	x	x	-	-	-	-
42	12	65	36	30	8	x	x	-	2	-	118
25	8	34	20	14	7	x	x	-	-	-	-
22	10	18	26	35	1	x	x	2	-	-	120
12	5	10	16	19	1	x	x	-	-	-	-
50	52	104	66	44	15	x	x	8	-	4	121
31	28	60	40	27	9	x	x	-	-	-	-
76	37	155	72	87	6	x	x	4	-	1	122
41	18	80	32	43	3	x	x	-	-	-	-
30	14	29	69	17	1	x	x	-	-	-	123
18	8	12	34	10	1	x	x	-	-	-	-
20	25	11	36	45	6	x	x	1	-	1	124
12	13	5	20	23	4	x	x	-	-	-	-
38	21	15	16	25	24	x	x	1	-	-	126
29	12	7	8	16	13	x	x	-	-	-	-
285	16	42	34	24	8	x	x	1	1	-	127
231	8	20	18	12	4	x	x	-	-	-	-
210	119	149	226	82	50	x	x	4	-	3	128
143	70	78	115	47	32	x	x	-	-	-	-
34	17	9	17	24	5	x	x	-	-	-	129
21	9	4	10	15	4	x	x	-	-	-	-
439	280	364	675	255	97	x	x	14	8	5	130
277	153	202	369	155	58	x	x	-	-	-	-
45	27	13	27	13	2	x	x	1	-	-	131
27	12	6	13	6	1	x	x	-	-	-	-
81	45	67	81	80	20	x	x	3	-	-	132
49	24	41	40	46	11	x	x	-	-	-	-
32	21	35	37	84	25	x	x	1	-	2	133
18	11	20	22	47	16	x	x	-	-	-	-
20	54	17	28	42	1	x	x	-	2	-	134
11	27	7	16	22	1	x	x	-	-	-	-
28	20	47	33	46	25	x	x	3	1	-	135
15	11	24	18	30	17	x	x	-	-	-	-
23	18	44	34	75	44	x	x	-	-	-	137
11	9	23	12	45	30	x	x	-	-	-	-
20	41	17	39	40	4	x	x	-	-	-	138
14	23	10	19	20	2	x	x	-	-	-	-
56	29	29	132	39	4	x	x	2	-	-	139
33	16	18	68	26	2	x	x	-	-	-	-
13	11	18	21	22	2	x	x	1	1	-	140
6	6	11	11	15	2	x	x	-	-	-	-
73	36	41	70	50	18	x	x	1	-	-	141
49	19	22	35	26	12	x	x	-	-	-	-
19	16	19	16	41	9	x	x	1	-	-	142
14	8	10	8	22	5	x	x	-	-	-	-
22	11	59	17	34	3	x	x	2	-	1	143
13	5	46	9	21	1	x	x	-	-	-	-

Noch: 1. Ergebnisse der Landtagswahl 2003 nach

Schl. Nr.	Gebiet	Stimm- berechtigte	Wähler	Art der Stimme	Ungültige Stimmen		Gültige Stimmen		Von den gültigen Stimmen entfielen auf							
		Nichtwähler	Wahl- beteiligung in %						CSU		SPD		GRÜNE		Sonstige	
									Anzahl	%	Anzahl	%	Anzahl	%	Anzahl	%
					1	2	3	4	5	6	7	8	9	10	11	12

Noch: Oberbayern

181 Noch: Landkreis Landsberg am Lech

144	Utting a.Ammersee	2 952	1 971	G	38	1,0	3 904		2 144	54,9	612	15,7	742	19,0	406	10,4
		981	66,8	E	21	1,1	1 950		1 045	53,6	281	14,4	405	20,8	219	11,2
145	Weil	2 539	1 549	G	29	0,9	3 069		2 213	72,1	361	11,8	226	7,4	269	8,8
		990	61,0	E	8	0,5	1 541		1 098	71,3	182	11,8	112	7,3	149	9,7
146	Windach	2 566	1 631	G	58	1,8	3 202		1 993	62,2	425	13,3	521	16,3	263	8,2
		935	63,6	E	18	1,1	1 611		1 003	62,3	205	12,7	268	16,6	135	8,4
	Zusammen	79 777	49 815	G	1 443	1,4	98 183		62 612	63,8	13 508	13,8	11 898	12,1	10 165	10,4
		29 962	62,4	E	577	1,2	49 234		31 005	63,0	6 693	13,6	5 838	11,9	5 698	11,6

182 Landkreis Miesbach

111	Bad Wiessee	3 115	1 945	G	41	1,1	3 849		2 872	74,6	458	11,9	183	4,8	336	8,7
		1 170	62,4	E	24	1,2	1 921		1 384	72,0	252	13,1	100	5,2	185	9,6
112	Bayrischzell	1 158	697	G	12	0,9	1 382		1 062	76,8	145	10,5	81	5,9	94	6,8
		461	60,2	E	6	0,9	691		512	74,1	88	12,7	41	5,9	50	7,2
114	Fischbachau	4 274	2 524	G	82	1,6	4 966		3 655	73,6	672	13,5	288	5,8	351	7,1
		1 750	59,1	E	27	1,1	2 497		1 766	70,7	400	16,0	159	6,4	172	6,9
116	Gmund a.Tegernsee	4 557	2 712	G	75	1,4	5 349		3 807	71,2	703	13,1	395	7,4	444	8,3
		1 845	59,5	E	35	1,3	2 677		1 809	67,6	405	15,1	213	8,0	250	9,3
119	Hausham	5 948	3 309	G	93	1,4	6 525		3 815	58,5	1 686	25,8	429	6,6	595	9,1
		2 639	55,6	E	24	0,7	3 285		1 797	54,7	941	28,6	223	6,8	324	9,9
120	Holzkirchen, M	10 845	7 583	G	212	1,4	14 952		8 724	58,3	3 189	21,3	2 009	13,4	1 030	6,9
		3 262	69,9	E	77	1,0	7 505		4 102	54,7	1 653	22,0	1 240	16,5	510	6,8
123	Irschenberg	2 109	1 299	G	33	1,3	2 565		1 971	76,8	294	11,5	132	5,1	168	6,5
		810	61,6	E	22	1,7	1 277		937	73,4	180	14,1	74	5,8	86	6,7
124	Kreuth	2 537	1 636	G	45	1,4	3 227		2 449	75,9	369	11,4	183	5,7	226	7,0
		901	64,5	E	21	1,3	1 615		1 191	73,7	207	12,8	98	6,1	119	7,4
125	Miesbach, St	8 024	4 563	G	148	1,6	8 978		5 716	63,7	1 837	20,5	744	8,3	681	7,6
		3 461	56,9	E	59	1,3	4 504		2 684	59,6	1 064	23,6	395	8,8	361	8,0
127	Otterfing	3 107	2 135	G	59	1,4	4 211		2 632	62,5	805	19,1	474	11,3	300	7,1
		972	68,7	E	20	0,9	2 115		1 264	59,8	449	21,2	264	12,5	138	6,5
129	Rottach-Egern	4 294	2 793	G	79	1,4	5 507		4 331	78,6	539	9,8	206	3,7	431	7,8
		1 501	65,0	E	37	1,3	2 756		2 119	76,9	288	10,4	119	4,3	230	8,3
131	Schliersee, M	5 046	3 075	G	79	1,3	6 071		4 045	66,6	1 032	17,0	498	8,2	496	8,2
		1 971	60,9	E	29	0,9	3 046		1 941	63,7	562	18,5	283	9,3	260	8,5
132	Tegernsee, St	2 777	1 662	G	62	1,9	3 262		2 326	71,3	470	14,4	207	6,3	259	7,9
		1 115	59,8	E	24	1,4	1 638		1 118	68,3	266	16,2	118	7,2	136	8,3
133	Valley	2 132	1 484	G	27	0,9	2 940		1 789	60,9	468	15,9	528	18,0	155	5,3
		648	69,6	E	13	0,9	1 470		776	52,8	242	16,5	384	26,1	68	4,6
134	Waakirchen	4 097	2 630	G	77	1,5	5 183		3 385	65,3	1 029	19,9	379	7,3	390	7,5
		1 467	64,2	E	23	0,9	2 607		1 616	62,0	573	22,0	223	8,6	195	7,5
136	Wargau	2 593	1 649	G	40	1,2	3 258		2 209	67,8	383	11,8	431	13,2	235	7,2
		944	63,6	E	20	1,2	1 629		1 014	62,2	208	12,8	287	17,6	120	7,4
137	Weyarn	2 295	1 546	G	37	1,2	3 055		1 859	60,9	760	24,9	284	9,3	152	5,0
		749	67,4	E	8	0,5	1 538		806	52,4	502	32,6	160	10,4	70	4,6
	Zusammen	68 908	43 242	G	1 201	1,4	85 280		56 647	66,4	14 839	17,4	7 451	8,7	6 343	7,4
		25 666	62,8	E	469	1,1	42 771		26 836	62,7	8 280	19,4	4 381	10,2	3 274	7,7

183 Landkreis Mühldorf a.Inn

112	Ampfing	4 633	2 752	G	78	1,4	5 426		4 090	75,4	524	9,7	251	4,6	561	10,3
		1 881	59,4	E	28	1,0	2 724		2 059	75,6	234	8,6	124	4,6	307	11,3
113	Aschau a.Inn	2 184	1 317	G	33	1,3	2 599		1 808	69,6	414	15,9	122	4,7	255	9,8
		867	60,3	E	8	0,6	1 307		901	68,9	199	15,2	71	5,4	136	10,4
114	Buchbach, M	2 220	1 376	G	64	2,3	2 688		2 231	83,0	206	7,7	93	3,5	158	5,9
		844	62,0	E	36	2,6	1 340		1 057	78,9	126	9,4	53	4,0	104	7,8
115	Eggkofen	919	571	G	12	1,1	1 130		892	78,9	92	8,1	35	3,1	111	9,8
		348	62,1	E	5	0,9	566		441	77,9	44	7,8	20	3,5	61	10,8
116	Erharting	737	471	G	5	0,5	937		778	83,0	78	8,3	21	2,2	60	6,4
		266	63,9	E	2	0,4	469		385	82,1	36	7,7	10	2,1	38	8,1

Regierungsbezirken, Kreisen und Gemeinden

Von den gültigen Stimmen entfielen auf											Schl. Nr.
davon											
FW FREIE WÄHLER	REP	ödp	FDP	BP	PBC	Freie Franken	Unabhängige Kandidaten	AUFBRUCH	BB	BüSo	
Anzahl											
15	16	17	18	19	20	21	22	23	24	25	

Noch: Oberbayern

98	24	42	158	66	10	x	x	6	-	2	181
56	12	24	80	40	7	x	x	-	-	-	144
75	22	37	30	81	20	x	x	2	1	1	145
43	13	22	16	44	11	x	x	-	-	-	-
60	31	63	64	33	6	x	x	6	-	-	146
34	15	31	33	18	4	x	x	-	-	-	-
2 218	1 125	1 748	2 533	1 952	474	x	x	75	18	22	Zus.
1 417	607	952	1 331	1 091	300	x	x	-	-	-	-

48	44	19	179	31	3	x	x	4	5	3	182
30	23	12	100	20	-	x	x	-	-	-	111
20	20	12	30	12	-	x	x	-	-	-	112
9	10	5	16	10	-	x	x	-	-	-	-
80	49	53	91	71	3	x	x	4	-	-	114
35	23	24	43	47	-	x	x	-	-	-	-
98	47	34	203	55	5	x	x	-	1	1	116
57	29	15	107	42	-	x	x	-	-	-	-
106	168	40	106	161	6	x	x	5	1	2	119
63	83	18	49	111	-	x	x	-	-	-	-
212	144	187	315	141	11	x	x	6	9	5	120
108	76	91	144	91	-	x	x	-	-	-	-
39	24	33	49	15	5	x	x	2	-	1	123
24	12	14	26	10	-	x	x	-	-	-	-
57	26	23	84	31	-	x	x	2	2	1	124
33	13	12	39	22	-	x	x	-	-	-	-
138	148	78	205	100	7	x	x	3	-	2	125
69	80	39	100	73	-	x	x	-	-	-	-
57	27	47	128	25	11	x	x	4	1	-	127
32	14	21	57	14	-	x	x	-	-	-	-
99	27	15	253	32	1	x	x	2	1	1	129
63	14	8	123	22	-	x	x	-	-	-	-
132	71	46	159	81	4	x	x	1	1	1	131
74	36	23	70	57	-	x	x	-	-	-	-
52	24	14	132	33	1	x	x	2	-	1	132
27	13	9	65	22	-	x	x	-	-	-	-
38	23	30	40	21	1	x	x	1	-	1	133
18	8	14	14	14	-	x	x	-	-	-	-
102	51	43	121	66	3	x	x	3	1	-	134
49	28	19	60	39	-	x	x	-	-	-	-
55	22	40	62	50	-	x	x	4	-	2	136
35	10	20	30	25	-	x	x	-	-	-	-
16	42	27	37	27	1	x	x	1	-	1	137
8	21	9	15	17	-	x	x	-	-	-	-
1 349	957	741	2 194	952	62	x	x	44	22	22	Zus.
734	493	353	1 058	636	-	x	x	-	-	-	-

69	222	92	78	90	1	x	x	6	2	1	183
40	124	55	36	52	-	x	x	-	-	-	112
55	68	46	48	34	1	x	x	2	1	-	113
26	41	24	24	21	-	x	x	-	-	-	-
30	54	28	19	25	-	x	x	2	-	-	114
17	38	20	11	18	-	x	x	-	-	-	-
17	36	14	16	25	1	x	x	1	-	1	115
8	20	8	10	15	-	x	x	-	-	-	-
8	19	15	10	7	-	x	x	1	-	-	116
7	11	10	5	5	-	x	x	-	-	-	-

Noch: 1. Ergebnisse der Landtagswahl 2003 nach

Schl. Nr.	Gebiet	Stimm- berechtigte	Wähler	Art der Stimme	Ungültige Stimmen		Gültige Stimmen	Von den gültigen Stimmen entfielen auf								
		Nichtwähler	Wahl- beteiligung in %					CSU		SPD		GRÜNE		Sonstige		
								Anzahl	%	Anzahl	%	Anzahl	%	Anzahl	%	
					1	2	3	4	5	6	7	8	9	10	11	12
Noch: Oberbayern																
183	Noch: Landkreis Mühldorf a.Inn															
118	Gars a.Inn, M	2 907	1 718	G	47	1,4	3 389	2 501	73,8	297	8,8	230	6,8	361	10,7	
		1 189	59,1	E	22	1,3	1 696	1 214	71,6	137	8,1	124	7,3	221	13,0	
119	Haag i.OB, M	4 448	2 666	G	70	1,3	5 262	3 594	68,3	875	16,6	289	5,5	504	9,6	
		1 782	59,9	E	37	1,4	2 629	1 794	68,2	387	14,7	155	5,9	293	11,1	
120	Heldenstein	1 834	1 170	G	25	1,1	2 315	1 689	73,0	265	11,4	127	5,5	234	10,1	
		664	63,8	E	11	0,9	1 159	835	72,0	125	10,8	67	5,8	132	11,4	
122	Jettenbach	599	390	G	16	2,1	764	580	75,9	78	10,2	39	5,1	67	8,8	
		209	65,1	E	4	1,0	386	291	75,4	38	9,8	18	4,7	39	10,1	
123	Kirchdorf	993	734	G	8	0,5	1 458	1 213	83,2	83	5,7	31	2,1	131	9,0	
		259	73,9	E	4	0,5	728	602	82,7	37	5,1	14	1,9	75	10,3	
124	Kraiburg a.Inn, M	3 007	1 620	G	47	1,5	3 193	2 260	70,8	474	14,8	176	5,5	283	8,9	
		1 387	53,9	E	25	1,5	1 595	1 094	68,6	229	14,4	99	6,2	173	10,8	
125	Lohkirchen	513	368	G	6	0,8	730	513	70,3	31	4,2	18	2,5	168	23,0	
		145	71,7	E	3	0,8	365	231	63,3	13	3,6	8	2,2	113	31,0	
126	Maitenbeth	1 422	885	G	23	1,3	1 747	1 242	71,1	230	13,2	105	6,0	170	9,7	
		537	62,2	E	10	1,1	875	607	69,4	115	13,1	51	5,8	102	11,7	
127	Mettenheim	2 172	1 203	G	34	1,4	2 372	1 748	73,7	256	10,8	118	5,0	250	10,5	
		969	55,4	E	13	1,1	1 190	856	71,9	123	10,3	67	5,6	144	12,1	
128	Mühldorf a.Inn, St	13 528	7 080	G	203	1,4	13 957	9 008	64,5	2 285	16,4	1 126	8,1	1 538	11,0	
		6 448	52,3	E	81	1,1	6 999	4 369	62,4	1 089	15,6	640	9,1	901	12,9	
129	Neumarkt-Sankt Veit, St	4 774	2 607	G	80	1,5	5 134	4 031	78,5	426	8,3	249	4,9	428	8,3	
		2 167	54,6	E	38	1,5	2 569	1 971	76,7	200	7,8	141	5,5	257	10,0	
130	Niederbergkirchen	944	584	G	18	1,5	1 150	937	81,5	60	5,2	56	4,9	97	8,4	
		360	61,9	E	8	1,4	576	451	78,3	26	4,5	36	6,3	63	10,9	
131	Niedertaufkirchen	1 005	606	G	22	1,8	1 190	970	81,5	66	5,5	41	3,4	113	9,5	
		399	60,3	E	11	1,8	595	472	79,3	34	5,7	21	3,5	68	11,4	
132	Oberbergkirchen	1 193	760	G	10	0,7	1 510	1 045	69,2	167	11,1	111	7,4	187	12,4	
		433	63,7	E	3	0,4	757	506	66,8	83	11,0	57	7,5	111	14,7	
134	Oberneukirchen	603	417	G	10	1,2	824	720	87,4	24	2,9	23	2,8	57	6,9	
		186	69,2	E	6	1,4	411	357	86,9	9	2,2	12	2,9	33	8,0	
135	Obertaufkirchen	1 694	1 127	G	15	0,7	2 239	1 633	72,9	196	8,8	173	7,7	237	10,6	
		567	66,5	E	12	1,1	1 115	788	70,7	97	8,7	96	8,6	134	12,0	
136	Polling	2 600	1 614	G	26	0,8	3 202	2 405	75,1	300	9,4	144	4,5	353	11,0	
		986	62,1	E	16	1,0	1 598	1 176	73,6	146	9,1	71	4,4	205	12,8	
138	Rattenkirchen	718	460	G	16	1,7	904	709	78,4	76	8,4	26	2,9	93	10,3	
		258	64,1	E	6	1,3	454	351	77,3	36	7,9	15	3,3	52	11,5	
139	Rechtmehring	1 302	806	G	16	1,0	1 596	1 242	77,8	142	8,9	94	5,9	118	7,4	
		496	61,9	E	8	1,0	798	616	77,2	65	8,1	47	5,9	70	8,8	
140	Reichertsheim	1 207	832	G	29	1,7	1 635	1 282	78,4	91	5,6	72	4,4	190	11,6	
		375	68,9	E	15	1,8	817	639	78,2	43	5,3	35	4,3	100	12,2	
143	Schönberg	733	545	G	16	1,5	1 074	891	83,0	75	7,0	38	3,5	70	6,5	
		188	74,4	E	8	1,5	537	434	80,8	39	7,3	19	3,5	45	8,4	
144	Schwindegg	2 619	1 533	G	33	1,1	3 033	2 077	68,5	395	13,0	282	9,3	279	9,2	
		1 086	58,5	E	18	1,2	1 515	1 014	66,9	190	12,5	150	9,9	161	10,6	
145	Taufkirchen	1 052	617	G	19	1,5	1 215	913	75,1	72	5,9	71	5,8	159	13,1	
		435	58,7	E	7	1,1	610	447	73,3	40	6,6	35	5,7	88	14,4	
147	Unterreit	1 208	774	G	21	1,4	1 527	1 187	77,7	115	7,5	115	7,5	110	7,2	
		434	64,1	E	10	1,3	764	583	76,3	56	7,3	60	7,9	65	8,5	
148	Waldkraiburg, St	18 023	8 485	G	373	2,2	16 595	12 082	72,8	2 450	14,8	649	3,9	1 414	8,5	
		9 538	47,1	E	169	2,0	8 315	5 951	71,6	1 214	14,6	331	4,0	819	9,8	
151	Zangberg	742	493	G	16	1,6	970	645	66,5	103	10,6	77	7,9	145	14,9	
		249	66,4	E	6	1,2	487	317	65,1	55	11,3	39	8,0	76	15,6	
	Zusammen	82 533	46 581	G	1 391	1,5	91 765	66 916	72,9	10 946	11,9	5 002	5,5	8 901	9,7	
		35 952	56,4	E	630	1,4	45 946	32 809	71,4	5 265	11,5	2 686	5,8	5 186	11,3	
184	Landkreis München															
112	Aschheim	4 505	2 975	G	62	1,0	5 888	3 607	61,3	1 226	20,8	480	8,2	575	9,8	
		1 530	66,0	E	30	1,0	2 945	1 720	58,4	642	21,8	242	8,2	341	11,6	

G = Gesamtstimmen. E = Erststimmen.

Regierungsbezirken, Kreisen und Gemeinden

Von den gültigen Stimmen entfielen auf											Schl. Nr.
davon:											
FW FREIE WÄHLER	REP	ödp	FDP	BP	PBC	Freie Franken	Unabhängige Kandidaten	AUFBRUCH	BB	BüSo	
Anzahl											
15	16	17	18	19	20	21	22	23	24	25	

Noch: Oberbayern

											183
61	81	122	31	58	4	x	x	4	-	-	118
37	49	80	18	37	-	x	x	-	-	-	
101	97	93	130	73	6	x	x	3	-	1	119
62	56	51	71	53	-	x	x	-	-	-	
45	67	42	46	30	2	x	x	-	1	1	120
26	38	26	23	19	-	x	x	-	-	-	
10	19	11	10	17	-	x	x	-	-	-	122
5	12	7	5	10	-	x	x	-	-	-	
25	20	44	22	16	-	x	x	4	-	-	123
17	11	24	13	10	-	x	x	-	-	-	
53	95	37	58	34	1	x	x	5	-	-	124
32	66	20	33	22	-	x	x	-	-	-	
15	52	87	8	5	-	x	x	1	-	-	125
6	26	73	4	4	-	x	x	-	-	-	
44	48	13	33	28	1	x	x	1	1	1	126
29	26	7	21	19	-	x	x	-	-	-	
35	103	25	44	36	4	x	x	2	1	-	127
21	60	13	24	26	-	x	x	-	-	-	
197	517	252	336	209	15	x	x	6	2	4	128
103	323	159	173	143	-	x	x	-	-	-	
63	121	93	83	58	3	x	x	6	1	-	129
37	74	59	48	39	-	x	x	-	-	-	
15	21	21	17	22	-	x	x	1	-	-	130
7	12	18	10	16	-	x	x	-	-	-	
18	13	55	15	9	1	x	x	2	-	-	131
11	8	35	7	7	-	x	x	-	-	-	
31	39	66	28	18	2	x	x	1	1	1	132
16	22	48	13	12	-	x	x	-	-	-	
5	39	2	4	6	-	x	x	-	1	-	134
4	22	1	3	3	-	x	x	-	-	-	
64	62	42	36	32	1	x	x	-	-	-	135
37	36	22	19	20	-	x	x	-	-	-	
56	157	71	48	19	2	x	x	-	-	-	136
35	90	39	26	15	-	x	x	-	-	-	
37	30	8	9	8	1	x	x	-	-	-	138
18	18	6	4	6	-	x	x	-	-	-	
34	22	38	12	11	-	x	x	1	-	-	139
23	12	20	7	8	-	x	x	-	-	-	
24	26	77	24	33	-	x	x	3	2	1	140
15	18	33	15	19	-	x	x	-	-	-	
6	25	21	12	6	-	x	x	-	-	-	143
2	16	16	7	4	-	x	x	-	-	-	
60	81	55	43	35	1	x	x	2	-	2	144
34	45	29	28	25	-	x	x	-	-	-	
18	50	42	24	23	-	x	x	1	-	1	145
8	29	22	14	15	-	x	x	-	-	-	
18	32	26	17	14	1	x	x	1	-	1	147
11	18	17	10	9	-	x	x	-	-	-	
184	501	161	386	149	15	x	x	10	1	7	148
98	288	84	260	89	-	x	x	-	-	-	
22	43	34	34	8	3	x	x	1	-	-	151
12	23	21	17	3	-	x	x	-	-	-	
1 420	2 760	1 733	1 681	1 138	66	x	x	67	14	22	Zus.
804	1 632	1 047	959	744	-	x	x	-	-	-	
											184
218	65	49	204	31	1	x	x	4	1	2	112
155	34	26	109	17	-	x	x	-	-	-	

Noch: 1. Ergebnisse der Landtagswahl 2003 nach

Schl. Nr.	Gebiet	Stimm- berechtigte	Wähler	Art der Stimme	Ungültige Stimmen		Gültige Stimmen	Von den gültigen Stimmen entfielen auf							
		Nichtwähler	Wahl- beteiligung in %					CSU		SPD		GRÜNE		Sonstige	
					Anzahl	%	Anzahl	%	Anzahl	%	Anzahl	%	Anzahl	%	
		1	2		3	4	5	6	7	8	9	10	11	12	13
Noch: Oberbayern															
184	Noch: Landkreis München														
113	Baierbrunn	1 971	1 421	G	20	0,7	2 822	1 581	56,0	502	17,8	534	18,9	205	7,3
		550	72,1	E	8	0,6	1 413	762	53,9	238	16,8	312	22,1	101	7,1
114	Brunnthal	3 227	2 059	G	53	1,3	4 065	2 717	66,8	745	18,3	267	6,6	336	8,3
		1 168	63,8	E	22	1,1	2 037	1 315	64,6	398	19,5	144	7,1	180	8,8
118	Feldkirchen	3 797	2 341	G	66	1,4	4 616	2 778	60,2	1 000	21,7	436	9,4	402	8,7
		1 456	61,7	E	26	1,1	2 315	1 349	58,3	506	21,9	230	9,9	230	9,9
119	Garching b.München, St	9 640	5 509	G	118	1,1	10 897	5 915	54,3	2 801	25,7	1 026	9,4	1 155	10,6
		4 131	57,1	E	63	1,1	5 446	2 791	51,2	1 476	27,1	515	9,5	664	12,2
120	Gräfelfing	9 904	6 529	G	92	0,7	12 963	7 322	56,5	2 358	18,2	1 888	14,6	1 395	10,8
		3 375	65,9	E	51	0,8	6 477	3 618	55,9	1 119	17,3	1 035	16,0	705	10,9
121	Grasbrunn	3 995	2 711	G	36	0,7	5 386	3 244	60,2	1 100	20,4	524	9,7	518	9,6
		1 284	67,9	E	24	0,9	2 687	1 560	58,1	566	21,1	272	10,1	289	10,8
122	Grünwald	8 162	5 403	G	100	0,9	10 706	7 408	69,2	1 203	11,2	979	9,1	1 116	10,4
		2 759	66,2	E	53	1,0	5 350	3 665	68,5	553	10,3	571	10,7	561	10,5
123	Haar	12 560	7 433	G	246	1,7	14 620	7 999	54,7	4 158	28,4	1 229	8,4	1 234	8,4
		5 127	59,2	E	110	1,5	7 323	3 811	52,0	2 241	30,6	620	8,5	651	8,9
127	Höhenkirchen-Siegertsbrunn	6 309	4 170	G	91	1,1	8 249	4 731	57,4	1 792	21,7	1 027	12,4	699	8,5
		2 139	66,1	E	45	1,1	4 125	2 339	56,7	861	20,9	548	13,3	377	9,1
129	Hohenbrunn	5 691	3 797	G	69	0,9	7 525	4 384	58,3	1 522	20,2	863	11,5	756	10,0
		1 894	66,7	E	30	0,8	3 767	2 121	56,3	783	20,8	432	11,5	431	11,4
130	Ismaning	10 820	6 856	G	188	1,4	13 524	6 583	48,7	3 055	22,6	1 233	9,1	2 653	19,6
		3 964	63,4	E	78	1,1	6 778	2 773	40,9	1 492	22,0	590	8,7	1 923	28,4
131	Kirchheim b.München	8 866	5 694	G	103	0,9	11 284	6 053	53,6	2 913	25,8	1 249	11,1	1 069	9,5
		3 172	64,2	E	39	0,7	5 655	2 915	51,5	1 495	26,4	640	11,3	605	10,7
132	Neuried	5 106	3 433	G	68	1,0	6 798	3 874	57,0	1 558	22,9	781	11,5	585	8,6
		1 673	67,2	E	24	0,7	3 409	1 911	56,1	771	22,6	421	12,3	306	9,0
134	Oberhaching	8 715	5 821	G	150	1,3	11 492	6 729	58,6	1 868	16,3	1 848	16,1	1 047	9,1
		2 894	66,8	E	92	1,6	5 729	3 263	57,0	875	15,3	1 041	18,2	550	9,6
135	Oberschleißheim	7 832	4 599	G	147	1,6	9 051	4 930	54,5	2 186	24,2	1 116	12,3	819	9,0
		3 233	58,7	E	68	1,5	4 531	2 372	52,4	1 080	23,8	653	14,4	426	9,4
136	Ottobrunn	14 308	9 256	G	182	1,0	18 322	10 413	56,8	4 051	22,1	1 839	10,0	2 019	11,0
		5 052	64,7	E	91	1,0	9 165	5 051	55,1	2 052	22,4	911	9,9	1 151	12,6
137	Aying	2 890	1 942	G	40	1,0	3 844	2 619	68,1	524	13,6	313	8,1	388	10,1
		948	67,2	E	16	0,8	1 926	1 286	66,8	258	13,4	164	8,5	218	11,3
138	Planegg	7 735	5 088	G	108	1,1	10 068	5 370	53,3	2 284	22,7	1 382	13,7	1 032	10,3
		2 647	65,8	E	45	0,9	5 043	2 638	52,3	1 115	22,1	759	15,1	531	10,5
139	Pullach i.Isartal	6 422	4 510	G	75	0,8	8 945	5 240	58,6	1 334	14,9	1 451	16,2	920	10,3
		1 912	70,2	E	33	0,7	4 477	2 526	56,4	554	12,4	959	21,4	438	9,8
140	Putzbrunn	3 974	2 635	G	66	1,3	5 201	2 976	57,2	1 180	22,7	447	8,6	598	11,5
		1 339	66,3	E	28	1,1	2 604	1 407	54,0	635	24,4	228	8,8	334	12,8
141	Sauerlach	4 375	3 049	G	66	1,1	6 032	3 869	64,1	988	16,4	697	11,6	478	7,9
		1 326	69,7	E	35	1,1	3 014	1 904	63,2	472	15,7	380	12,6	258	8,6
142	Schäftlarn	3 781	2 595	G	55	1,1	5 135	3 027	58,9	832	16,2	774	15,1	502	9,8
		1 186	68,6	E	25	1,0	2 570	1 480	57,6	374	14,6	451	17,5	265	10,3
144	Straßlach-Dingharting	2 122	1 454	G	17	0,6	2 888	1 858	64,3	306	10,6	375	13,0	349	12,1
		668	68,5	E	9	0,6	1 442	866	60,1	134	9,3	216	15,0	226	15,7
145	Taufkirchen	12 515	7 740	G	141	0,9	15 339	8 527	55,6	3 621	23,6	1 734	11,3	1 457	9,5
		4 775	61,8	E	61	0,8	7 679	4 190	54,6	1 722	22,4	980	12,8	787	10,2
146	Neubiberg	8 908	5 540	G	85	0,8	10 994	6 354	57,8	2 373	21,6	1 315	12,0	952	8,7
		3 368	62,2	E	42	0,8	5 497	3 167	57,6	1 136	20,7	721	13,1	473	8,6
147	Unterföhring	5 318	3 250	G	51	0,8	6 445	3 196	49,6	1 849	28,7	584	9,1	816	12,7
		2 068	61,1	E	19	0,6	3 231	1 476	45,7	947	29,3	295	9,1	513	15,9
148	Unterhaching	15 457	9 830	G	235	1,2	19 425	11 190	57,6	4 842	24,9	1 820	9,4	1 573	8,1
		5 627	63,6	E	105	1,1	9 725	5 557	57,1	2 345	24,1	972	10,0	851	8,8
149	Unterschleißheim, St	17 866	9 990	G	208	1,0	19 772	10 695	54,1	5 079	25,7	2 089	10,6	1 909	9,7
		7 876	55,9	E	93	0,9	9 897	5 158	52,1	2 625	26,5	1 137	11,5	977	9,9

G = Gesamtstimmen. E = Erststimmen.

Regierungsbezirken, Kreisen und Gemeinden

Von den gültigen Stimmen entfielen auf												Schl. Nr.
davon												
FW FREIE WÄHLER	REP	ödp	FDP	BP	PBC	Freie Franken	Unabhängige Kandidaten	AUFBRUCH	BB	BüSo		
Anzahl												
15	16	17	18	19	20	21	22	23	24	25		
Noch: Oberbayern												184
43	4	15	117	21	2	x	x	2	-	1	113	
21	3	6	59	12	-	x	x	-	-	-	-	
70	40	44	131	48	1	x	x	1	-	1	114	
41	21	21	65	32	-	x	x	-	-	-	-	
151	25	58	137	24	2	x	x	5	-	-	118	
99	15	32	69	15	-	x	x	-	-	-	-	
365	173	160	362	72	7	x	x	10	3	3	119	
254	106	82	176	46	-	x	x	-	-	-	-	
193	54	194	869	60	4	x	x	12	5	4	120	
108	33	101	422	41	-	x	x	-	-	-	-	
121	58	70	231	29	2	x	x	5	-	2	121	
84	30	40	116	19	-	x	x	-	-	-	-	
124	62	72	775	71	4	x	x	6	-	2	122	
68	40	39	361	53	-	x	x	-	-	-	-	
288	165	186	485	84	10	x	x	9	6	1	123	
168	91	102	237	53	-	x	x	-	-	-	-	
187	60	129	251	54	5	x	x	7	2	4	127	
110	32	71	130	34	-	x	x	-	-	-	-	
140	49	118	389	47	2	x	x	5	4	2	129	
89	25	73	209	35	-	x	x	-	-	-	-	
1 940	152	136	341	65	9	x	x	5	-	5	130	
1 584	77	72	152	38	-	x	x	-	-	-	-	
332	85	149	415	59	8	x	x	15	1	5	131	
218	46	86	218	37	-	x	x	-	-	-	-	
137	49	79	279	27	4	x	x	8	-	2	132	
79	28	41	141	17	-	x	x	-	-	-	-	
203	89	172	457	109	8	x	x	6	1	2	134	
111	53	83	226	77	-	x	x	-	-	-	-	
207	103	115	311	68	4	x	x	4	1	6	135	
112	55	62	157	40	-	x	x	-	-	-	-	
267	140	417	999	168	13	x	x	6	3	6	136	
151	74	235	585	106	-	x	x	-	-	-	-	
165	39	44	96	40	2	x	x	1	1	-	137	
95	26	25	46	26	-	x	x	-	-	-	-	
221	102	112	520	62	3	x	x	6	2	4	138	
109	58	63	264	37	-	x	x	-	-	-	-	
85	45	65	657	58	4	x	x	3	1	2	139	
50	25	30	297	36	-	x	x	-	-	-	-	
190	57	62	232	49	4	x	x	1	1	2	140	
104	28	36	135	31	-	x	x	-	-	-	-	
116	58	51	192	59	1	x	x	1	-	-	141	
67	39	28	90	34	-	x	x	-	-	-	-	
75	34	80	229	79	-	x	x	3	1	1	142	
46	17	37	109	56	-	x	x	-	-	-	-	
20	5	33	102	188	-	x	x	1	-	-	144	
10	2	19	51	144	-	x	x	-	-	-	-	
249	222	204	656	96	11	x	x	11	5	3	145	
143	126	108	344	66	-	x	x	-	-	-	-	
155	82	175	466	57	7	x	x	4	2	4	146	
89	49	82	220	33	-	x	x	-	-	-	-	
453	75	56	186	42	2	x	x	1	1	-	147	
327	40	31	88	27	-	x	x	-	-	-	-	
204	266	245	680	149	12	x	x	9	5	3	148	
121	163	141	333	93	-	x	x	-	-	-	-	
523	170	438	597	141	14	x	x	15	5	6	149	
276	91	234	291	85	-	x	x	-	-	-	-	

Noch: 1. Ergebnisse der Landtagswahl 2003 nach

Schl. Nr.	Gebiet	Stimm- berechtigte	Wähler	Art der Stimme	Ungültige Stimmen		Gültige Stimmen		Von den gültigen Stimmen entfielen auf							
		Nichtwähler	Wahl- beteiligung in %						CSU		SPD		GRÜNE		Sonstige	
									Anzahl	%	Anzahl	%	Anzahl	%	Anzahl	%
		1	2		3	4	5	6	7	8	9	10	11	12	13	14

Noch: Oberbayern

184	Noch: Landkreis München															
	Zusammen	216 771 79 141	137 630 63,5	G E	2 938 1 365	1,1 1,0	272 296 136 257		155 189 74 991	57,0 55,0	59 250 29 465	21,8 21,6	30 300 16 439	11,1 12,1	27 557 15 362	10,1 11,3

185 Landkreis Neuburg-Schrobenhausen

113	Aresing	2 049 779	1 270 62,0	G E	39 22	1,5 1,7	2 501 1 248		1 915 930	76,6 74,5	330 157	13,2 12,6	119 73	4,8 5,8	137 88	5,5 7,1
116	Berg im Gau	908 289	619 68,2	G E	23 12	1,9 1,9	1 215 607		1 032 501	84,9 82,5	42 20	3,5 3,3	12 10	1,0 1,6	129 76	10,6 12,5
118	Bergheim	1 393 475	918 65,9	G E	24 11	1,3 1,2	1 812 907		1 423 696	78,5 76,7	136 68	7,5 7,5	72 37	4,0 4,1	181 106	10,0 11,7
123	Brunnen	1 205 380	825 68,5	G E	24 16	1,5 1,9	1 626 809		1 369 682	84,2 84,3	132 50	8,1 6,2	32 17	2,0 2,1	93 60	5,7 7,4
125	Burgheim, M	3 544 1 539	2 005 56,6	G E	70 27	1,7 1,3	3 940 1 978		2 901 1 420	73,6 71,8	438 206	11,1 10,4	108 58	2,7 2,9	493 294	12,5 14,9
127	Ehekirchen	2 791 949	1 842 66,0	G E	56 22	1,5 1,2	3 628 1 820		2 809 1 378	77,4 75,7	252 128	6,9 7,0	148 77	4,1 4,2	419 237	11,5 13,0
131	Gachenbach	1 758 597	1 161 66,0	G E	47 21	2,0 1,8	2 275 1 140		1 855 904	81,5 79,3	172 93	7,6 8,2	62 33	2,7 2,9	186 110	8,2 9,6
139	Karlshuld	3 751 1 810	1 941 51,7	G E	61 20	1,6 1,0	3 821 1 921		2 818 1 384	73,8 72,0	504 244	13,2 12,7	86 52	2,3 2,7	413 241	10,8 12,5
140	Karlskron	3 504 1 577	1 927 55,0	G E	49 18	1,3 0,9	3 805 1 909		2 437 1 168	64,0 61,2	603 289	15,8 15,1	146 73	3,8 3,8	619 379	16,3 19,9
143	Langenmosen	1 116 332	784 70,3	G E	20 10	1,3 1,3	1 548 774		1 390 681	89,8 88,0	86 45	5,6 5,8	25 16	1,6 2,1	47 32	3,0 4,1
149	Neuburg a.d.Donau, GKSt	20 384 9 828	10 556 51,8	G E	409 192	1,9 1,8	20 703 10 364		14 009 6 865	67,7 66,2	3 309 1 610	16,0 15,5	1 178 616	5,7 5,9	2 207 1 273	10,7 12,3
150	Oberhausen	1 833 743	1 090 59,5	G E	31 17	1,4 1,6	2 149 1 073		1 437 708	66,9 66,0	355 168	16,5 15,7	141 77	6,6 7,2	216 120	10,1 11,2
153	Rennertshofen, M	3 799 1 605	2 194 57,8	G E	64 30	1,5 1,4	4 324 2 164		3 195 1 557	73,9 72,0	452 237	10,5 11,0	194 96	4,5 4,4	483 274	11,2 12,7
157	Rohrenfels	1 059 480	579 54,7	G E	10 7	0,9 1,2	1 148 572		853 416	74,3 72,7	123 58	10,7 10,1	37 20	3,2 3,5	135 78	11,8 13,6
158	Schrobenhausen, St	12 068 4 836	7 232 59,9	G E	340 181	2,4 2,5	14 124 7 051		9 649 4 600	68,3 65,2	2 415 1 190	17,1 16,9	962 548	6,8 7,8	1 098 713	7,8 10,1
163	Königsmoos	3 094 1 340	1 754 56,7	G E	34 14	1,0 0,8	3 474 1 740		2 798 1 374	80,5 79,0	293 147	8,4 8,4	64 31	1,8 1,8	319 188	9,2 10,8
166	Waidhofen	1 642 677	965 58,8	G E	38 21	2,0 2,2	1 892 944		1 465 712	77,4 75,4	182 90	9,6 9,5	102 55	5,4 5,8	143 87	7,6 9,2
168	Weichering	1 665 649	1 016 61,0	G E	19 10	0,9 1,0	2 013 1 006		1 454 709	72,2 70,5	282 140	14,0 13,9	72 32	3,6 3,2	205 125	10,2 12,4
	Zusammen	67 563 28 885	38 678 57,2	G E	1 358 651	1,8 1,7	75 998 38 027		54 809 26 685	72,1 70,2	10 106 4 940	13,3 13,0	3 560 1 921	4,7 5,1	7 523 4 481	9,9 11,8

186 Landkreis Pfaffenhofen a.d.Ilm

113	Baar-Ebenhausen	3 678 1 667	2 011 54,7	G E	73 31	1,8 1,5	3 949 1 980		2 440 1 214	61,8 61,3	883 434	22,4 21,9	157 83	4,0 4,2	469 249	11,9 12,6
116	Ernsgaden	1 084 497	587 54,2	G E	17 8	1,4 1,4	1 157 579		767 379	66,3 65,5	167 84	14,4 14,5	34 14	2,9 2,4	189 102	16,3 17,6
122	Geisenfeld, St	7 037 2 841	4 196 59,6	G E	109 51	1,3 1,2	8 283 4 145		5 918 2 809	71,4 67,8	1 403 800	16,9 19,3	200 93	2,4 2,2	762 443	9,2 10,7
125	Gerolsbach	2 364 804	1 560 66,0	G E	32 16	1,0 1,0	3 088 1 544		2 288 1 096	74,1 71,0	286 127	9,3 8,2	212 131	6,9 8,5	302 190	9,8 12,3
126	Hettenshausen	1 443 421	1 022 70,8	G E	33 15	1,6 1,5	2 011 1 007		1 198 584	59,6 58,0	341 152	17,0 15,1	155 82	7,7 8,1	317 189	15,8 18,8
128	Hohenwart, M	3 117 1 224	1 893 60,7	G E	62 38	1,6 2,0	3 724 1 855		2 945 1 429	79,1 77,0	261 123	7,0 6,6	137 67	3,7 3,6	381 236	10,2 12,7
130	Ilmmünster	1 599 623	976 61,0	G E	20 9	1,0 0,9	1 932 967		1 226 598	63,5 61,8	331 148	17,1 15,3	136 66	7,0 6,8	239 155	12,4 16,0

Regierungsbezirken, Kreisen und Gemeinden

Von den gültigen Stimmen entfielen auf											Schl. Nr.
davon											
FW FREIE WÄHLER	REP	ödp	FDP	BP	PBC	Freie Franken	Unabhängige Kandidaten	AUFBRUCH	BB	BüSo	
Anzahl											
15	16	17	18	19	20	21	22	23	24	25	

Noch: Oberbayern

7 442	2 528	3 728	11 366	2 057	146	x	x	166	51	73	184
4 889	1 427	2 006	5 700	1 340	-	x	x	-	-	-	Zus.
											185
56	32	15	16	16	1	x	x	-	1	-	113
40	18	10	9	11	-	x	x	-	-	-	
102	12	1	8	6	-	x	x	-	-	-	116
59	7	1	3	6	-	x	x	-	-	-	
97	17	23	30	7	3	x	x	2	-	2	118
60	8	13	18	4	1	x	x	-	-	2	
32	14	19	14	12	-	x	x	1	-	1	123
20	8	13	10	9	-	x	x	-	-	-	
323	60	25	46	24	5	x	x	2	1	7	125
210	32	11	21	12	3	x	x	-	-	5	
279	53	27	41	18	1	x	x	-	-	-	127
161	30	17	18	11	-	x	x	-	-	-	
48	28	56	27	22	4	x	x	-	-	1	131
33	12	35	15	15	-	x	x	-	-	-	
275	42	31	34	27	3	x	x	1	-	-	139
162	24	19	17	19	-	x	x	-	-	-	
381	98	51	39	25	19	x	x	2	-	4	140
251	55	26	17	13	14	x	x	-	-	3	
16	6	8	6	10	1	x	x	-	-	-	143
12	4	5	4	7	-	x	x	-	-	-	
952	337	209	456	141	62	x	x	12	5	33	149
599	189	111	225	84	37	x	x	-	-	28	
97	17	20	45	22	12	x	x	2	-	1	150
60	8	13	19	11	8	x	x	-	-	1	
308	46	28	59	30	-	x	x	3	1	8	153
181	24	16	30	17	-	x	x	-	-	6	
73	21	8	13	16	2	x	x	-	-	2	157
46	12	4	5	8	1	x	x	-	-	2	
414	163	206	193	97	15	x	x	5	1	4	158
290	98	142	120	63	-	x	x	-	-	-	
180	45	14	36	38	4	x	x	1	-	1	163
107	27	11	21	22	-	x	x	-	-	-	
48	36	17	17	24	-	x	x	1	-	-	166
27	20	14	10	16	-	x	x	-	-	-	
92	33	36	19	17	4	x	x	2	-	2	168
65	18	20	8	10	2	x	x	-	-	2	
3 773	1 060	794	1 099	552	136	x	x	34	9	66	Zus.
2 383	594	481	570	338	66	x	x	-	-	49	
											186
215	77	87	62	16	4	x	x	1	2	5	113
118	42	44	35	10	-	x	x	-	-	-	
123	13	30	14	5	3	x	x	-	-	1	116
64	7	19	8	4	-	x	x	-	-	-	
311	117	140	130	39	13	x	x	5	2	5	122
206	67	86	57	27	-	x	x	-	-	-	
160	33	39	46	17	3	x	x	3	-	1	125
113	21	22	24	10	-	x	x	-	-	-	
123	38	68	58	29	-	x	x	1	-	-	126
80	20	40	31	18	-	x	x	-	-	-	
185	38	60	69	23	3	x	x	1	1	1	128
128	23	35	35	15	-	x	x	-	-	-	
106	28	50	42	11	2	x	x	-	-	-	130
82	14	32	19	8	-	x	x	-	-	-	

Noch: 1. Ergebnisse der Landtagswahl 2003 nach

Schl. Nr.	Gebiet	Stimm- berechtigte	Wähler	Art der Stimme	Ungültige Stimmen		Gültige Stimmen	Von den gültigen Stimmen entfielen auf							
		Nichtwähler	Wahl- beteiligung in %					CSU		SPD		GRÜNE		Sonstige	
								Anzahl	%	Anzahl	%	Anzahl	%	Anzahl	%
					Anzahl	%	Anzahl								
		1	2	3	4	5	6	7	8	9	10	11	12	13	14
Noch: Oberbayern															
186	Noch: Landkreis Pfaffenhofen a.d.Ilm														
132	Jetzendorf	2 180	1 412	G	26	0,9	2 798	1 984	70,9	385	13,8	183	6,5	246	8,8
		768	64,8	E	13	0,9	1 399	986	70,5	180	12,9	82	5,9	151	10,8
137	Manching, M	8 342	4 314	G	146	1,7	8 482	5 790	68,3	1 299	15,3	368	4,3	1 025	12,1
		4 028	51,7	E	51	1,2	4 263	2 938	68,9	590	13,8	178	4,2	557	13,1
139	Münchsmünster	2 222	1 214	G	31	1,3	2 397	1 544	64,4	515	21,5	108	4,5	230	9,6
		1 008	54,6	E	19	1,6	1 195	745	62,3	248	20,8	58	4,9	144	12,1
143	Pfaffenhofen a.d.Ilm, St	16 807	9 700	G	303	1,6	19 097	11 554	60,5	3 518	18,4	1 405	7,4	2 620	13,7
		7 107	57,7	E	147	1,5	9 553	5 566	58,3	1 661	17,4	699	7,3	1 627	17,0
144	Pörnbach	1 425	866	G	26	1,5	1 706	1 288	75,5	166	9,7	67	3,9	185	10,8
		559	60,8	E	9	1,0	857	636	74,2	79	9,2	28	3,3	114	13,3
146	Reichertshausen	3 646	2 286	G	72	1,6	4 500	2 727	60,6	783	17,4	354	7,9	636	14,1
		1 360	62,7	E	33	1,4	2 253	1 329	59,0	367	16,3	177	7,9	380	16,9
147	Reichertshofen, M	5 488	3 015	G	71	1,2	5 959	3 972	66,7	1 024	17,2	266	4,5	697	11,7
		2 473	54,9	E	29	1,0	2 986	1 990	66,6	490	16,4	129	4,3	377	12,6
149	Rohrbach	3 885	2 390	G	67	1,4	4 712	2 838	60,2	705	15,0	210	4,5	959	20,4
		1 495	61,5	E	30	1,3	2 359	1 356	57,5	321	13,6	99	4,2	583	24,7
151	Scheyern	3 428	2 163	G	42	1,0	4 283	2 869	67,0	459	10,7	308	7,2	647	15,1
		1 265	63,1	E	25	1,2	2 138	1 369	64,0	212	9,9	151	7,1	406	19,0
152	Schweitenkirchen	3 480	2 149	G	44	1,0	4 254	3 122	73,4	405	9,5	215	5,1	512	12,0
		1 331	61,8	E	22	1,0	2 127	1 512	71,1	191	9,0	104	4,9	320	15,0
158	Vohburg a.d.Donau, St	5 309	2 824	G	90	1,6	5 558	3 790	68,2	989	17,8	209	3,8	570	10,3
		2 485	53,2	E	57	2,0	2 767	1 875	67,8	461	16,7	107	3,9	324	11,7
162	Wolnzach, M	7 834	4 659	G	111	1,2	9 206	6 286	68,3	1 267	13,8	429	4,7	1 224	13,3
		3 175	59,5	E	55	1,2	4 603	3 010	65,4	603	13,1	219	4,8	771	16,7
	Zusammen	84 368	49 237	G	1 375	1,4	97 096	64 546	66,5	15 187	15,6	5 153	5,3	12 210	12,6
		35 131	58,4	E	658	1,3	48 577	31 421	64,7	7 271	15,0	2 567	5,3	7 318	15,1

187 Landkreis Rosenheim

113	Amerang	2 596	1 644	G	54	1,6	3 234	2 267	70,1	396	12,2	322	10,0	249	7,7
		952	63,3	E	24	1,5	1 620	1 107	68,3	192	11,9	180	11,1	141	8,7
114	Aschau i.Chiemgau	4 040	2 658	G	72	1,4	5 244	3 532	67,4	823	15,7	381	7,3	508	9,7
		1 382	65,8	E	24	0,9	2 634	1 759	66,8	385	14,6	188	7,1	302	11,5
116	Babensham	2 084	1 356	G	30	1,1	2 682	1 955	72,9	275	10,3	221	8,2	231	8,6
		728	65,1	E	21	1,5	1 335	962	72,1	140	10,5	101	7,6	132	9,9
117	Bad Aibling, St	12 287	7 194	G	202	1,4	14 186	9 323	65,7	2 091	14,7	1 417	10,0	1 355	9,6
		5 093	58,5	E	87	1,2	7 107	4 622	65,0	996	14,0	755	10,6	734	10,3
118	Bernau a.Chiemsee	4 407	2 630	G	75	1,4	5 185	3 515	67,8	699	13,5	479	9,2	492	9,5
		1 777	59,7	E	33	1,3	2 597	1 743	67,1	375	14,4	214	8,2	265	10,2
120	Brannenburg	4 092	2 500	G	56	1,1	4 944	3 219	65,1	755	15,3	457	9,2	513	10,4
		1 592	61,1	E	27	1,1	2 473	1 571	63,5	355	14,4	253	10,2	294	11,9
121	Breitbrunn a.Chiemsee	1 131	806	G	16	1,0	1 596	1 076	67,4	200	12,5	158	9,9	162	10,2
		325	71,3	E	10	1,2	796	523	65,7	104	13,1	79	9,9	90	11,3
122	Bruckmühl, M	11 312	6 825	G	153	1,1	13 496	8 991	66,6	2 099	15,6	1 039	7,7	1 367	10,1
		4 487	60,3	E	61	0,9	6 763	4 419	65,3	1 006	14,9	563	8,3	775	11,5
123	Chiemsee	185	135	G	2	0,7	268	196	73,1	29	10,8	19	7,1	24	9,0
		50	73,0	E	1	0,7	134	97	72,4	15	11,2	10	7,5	12	9,0
124	Edling	3 029	1 677	G	29	0,9	3 324	2 118	63,7	457	13,7	308	9,3	441	13,3
		1 352	55,4	E	14	0,8	1 663	1 018	61,2	227	13,7	136	8,2	282	17,0
125	Eggstätt	2 014	1 522	G	36	1,2	3 008	2 060	68,5	421	14,0	232	7,7	295	9,8
		492	75,6	E	15	1,0	1 507	1 018	67,6	210	13,9	115	7,6	164	10,9
126	Eiselfing	2 176	1 428	G	30	1,1	2 815	2 102	74,7	306	10,9	165	5,9	242	8,6
		748	65,6	E	15	1,1	1 407	1 056	75,1	151	10,7	92	6,5	108	7,7
128	Bad Endorf, M	5 613	3 229	G	97	1,5	6 361	4 317	67,9	960	15,1	450	7,1	634	10,0
		2 384	57,5	E	34	1,1	3 195	2 137	66,9	482	15,1	220	6,9	356	11,1
129	Bad Feilnbach	5 482	3 250	G	78	1,2	6 420	4 823	75,1	705	11,0	341	5,3	551	8,6
		2 232	59,3	E	40	1,2	3 209	2 365	73,7	369	11,5	182	5,7	293	9,1
130	Feldkirchen-Westerham	7 388	4 643	G	123	1,3	9 163	5 761	62,9	1 676	18,3	851	9,3	875	9,5
		2 745	62,8	E	60	1,3	4 583	2 752	60,0	956	20,9	433	9,4	442	9,6

G = Gesamtstimmen. E = Erststimmen.

Regierungsbezirken, Kreisen und Gemeinden

Von den gültigen Stimmen entfielen auf											Schl. Nr.
davon											
FW FREIE WÄHLER	REP	ödp	FDP	BP	PBC	Freie Franken	Unabhängige Kandidaten	AUFBRUCH	BB	BuSo	
Anzahl											
15	16	17	18	19	20	21	22	23	24	25	

Noch: Oberbayern

											186
76	37	86	33	11	—	x	x	2	—	1	132
49	21	56	18	7	—	x	x	—	—	—	—
500	189	165	102	51	15	x	x	1	—	2	137
274	107	95	51	30	—	x	x	—	—	—	—
108	39	31	38	12	2	x	x	—	—	—	139
80	20	16	20	8	—	x	x	—	—	—	—
1 099	233	685	406	141	27	x	x	13	8	8	143
832	129	375	198	93	—	x	x	—	—	—	—
42	23	85	22	12	—	x	x	1	—	—	144
29	13	54	11	7	—	x	x	—	—	—	—
288	101	117	76	38	9	x	x	1	2	4	146
196	52	72	40	20	—	x	x	—	—	—	—
219	120	151	156	47	3	x	x	—	1	—	147
120	62	92	76	27	—	x	x	—	—	—	—
286	62	325	221	55	4	x	x	4	—	2	149
195	33	241	82	32	—	x	x	—	—	—	—
318	48	123	107	40	5	x	x	2	1	3	151
229	27	71	55	24	—	x	x	—	—	—	—
207	63	88	103	36	4	x	x	6	2	3	152
144	37	58	56	25	—	x	x	—	—	—	—
273	85	69	94	31	12	x	x	5	1	—	158
167	50	41	49	17	—	x	x	—	—	—	—
568	114	161	315	48	11	x	x	3	1	3	162
378	68	106	188	31	—	x	x	—	—	—	—
5 207	1 458	2 560	2 094	662	120	x	x	49	21	39	Zus.
3 484	813	1 555	1 053	413	—	x	x	—	—	—	—
											187
46	40	87	43	20	2	x	x	5	—	6	113
31	24	52	19	12	—	x	x	—	—	3	—
124	79	133	113	50	2	x	x	2	—	5	114
81	48	84	57	28	—	x	x	—	—	4	—
24	40	55	63	16	2	x	x	7	—	24	116
16	23	28	39	—	—	x	x	3	—	23	—
292	344	309	289	44	16	x	x	30	—	31	117
185	197	168	145	—	—	x	x	21	—	18	—
97	101	83	130	64	8	x	x	1	1	7	118
60	53	53	62	31	—	x	x	—	—	6	—
190	94	84	103	10	10	x	x	9	1	12	120
136	49	45	49	—	—	x	x	7	—	8	—
27	17	29	60	26	—	x	x	—	—	3	121
15	10	18	30	15	—	x	x	—	—	2	—
307	359	294	292	43	15	x	x	30	4	23	122
190	210	187	148	—	—	x	x	22	—	18	—
1	1	6	11	5	—	x	x	—	—	—	123
—	—	3	6	3	—	x	x	—	—	—	—
78	44	75	192	17	2	x	x	10	—	23	124
46	24	33	153	—	—	x	x	5	—	21	—
94	39	64	69	22	2	x	x	2	1	2	125
56	24	39	35	9	—	x	x	—	—	1	—
36	30	51	26	25	2	x	x	1	—	71	126
18	16	30	12	11	—	x	x	—	—	21	—
99	120	247	94	45	4	x	x	4	1	20	128
53	70	153	40	28	—	x	x	—	—	12	—
123	119	141	115	48	—	x	x	1	1	3	129
65	65	71	61	31	—	x	x	—	—	—	—
154	169	178	289	66	12	x	x	3	—	4	130
90	86	91	132	43	—	x	x	—	—	—	—

Noch: 1. Ergebnisse der Landtagswahl 2003 nach

Schl. Nr.	Gebiet	Stimm- berechtigte	Wähler beteiligung in %	Art der Stimme	Ungültige Stimmen		Gültige Stimmen	Von den gültigen Stimmen entfielen auf							
								CSU		SPD		GRÜNE		Sonstige	
		Nichtwähler			Anzahl	%	Anzahl	Anzahl	%	Anzahl	%	Anzahl	%	Anzahl	%
								7	8	9	10	11	12	13	14
		1	2	3	4	5	6								
Noch: Oberbayern															
187	Noch: Landkreis Rosenheim														
131	Flintsbach a.Inn	2 031 773	1 258 61,9	G E	22 11	0,9 0,9	2 494 1 247	1 752 853	70,2 68,4	350 178	14,0 14,3	142 70	5,7 5,6	250 146	10,0 11,7
132	Frasdorf	2 124 819	1 305 61,4	G E	48 26	1,8 2,0	2 562 1 279	1 865 909	72,8 71,1	246 133	9,6 10,4	174 77	6,8 6,0	277 160	10,8 12,5
134	Griesstätt	1 772 659	1 113 62,8	G E	22 9	1,0 0,8	2 204 1 104	1 593 780	72,3 70,7	237 123	10,8 11,1	151 79	6,9 7,2	223 122	10,1 11,1
137	Großkarolinenfeld	4 971 1 980	2 991 60,2	G E	72 35	1,2 1,2	5 910 2 956	3 864 1 900	65,4 64,3	930 462	15,7 15,6	494 257	8,4 8,7	622 337	10,5 11,4
138	Gstadt a.Chiemsee	837 297	540 64,5	G E	19 10	1,8 1,9	1 061 530	766 377	72,2 71,1	119 61	11,2 11,5	71 37	6,7 7,0	105 55	9,9 10,4
139	Halfing	1 949 820	1 129 57,9	G E	19 11	0,8 1,0	2 239 1 118	1 638 800	73,2 71,6	248 126	11,1 11,3	147 75	6,6 6,7	206 117	9,2 10,5
142	Schechen	3 215 1 175	2 040 63,5	G E	42 17	1,0 0,8	4 038 2 023	2 933 1 444	72,6 71,4	440 212	10,9 10,5	254 133	6,3 6,6	411 234	10,2 11,6
145	Höslwang	890 302	588 66,1	G E	8 4	0,7 0,7	1 168 584	887 438	75,9 75,0	96 47	8,2 8,0	84 41	7,2 7,0	101 58	8,6 9,9
148	Kiefersfelden	4 830 2 233	2 597 53,8	G E	73 26	1,4 1,0	5 121 2 571	3 325 1 637	64,9 63,7	1 008 499	19,7 19,4	291 158	5,7 6,1	497 277	9,7 10,8
150	Kolbermoor, St	12 402 5 778	6 624 53,4	G E	188 93	1,4 1,4	13 058 6 529	7 881 3 832	60,4 58,7	2 306 1 106	17,7 16,9	1 102 600	8,4 9,2	1 769 991	13,5 15,2
154	Neubeuern, M	2 958 1 017	1 941 65,6	G E	34 12	0,9 0,6	3 848 1 929	2 567 1 253	66,7 65,0	528 253	13,7 13,1	344 184	8,9 9,5	409 239	10,6 12,4
156	Nußdorf a.Inn	1 932 665	1 267 65,6	G E	14 8	0,6 0,6	2 520 1 259	1 881 923	74,6 73,3	231 112	9,2 8,9	170 86	6,7 6,8	238 138	9,4 11,0
157	Oberaudorf	3 548 1 326	2 222 62,6	G E	45 17	1,0 0,8	4 399 2 205	3 223 1 583	73,3 71,8	510 250	11,6 11,3	265 149	6,0 6,8	401 223	9,1 10,1
159	Pfaffing	2 716 1 024	1 692 62,3	G E	46 11	1,4 0,7	3 338 1 681	2 396 1 172	71,8 69,7	348 167	10,4 9,9	249 128	7,5 7,6	345 214	10,3 12,7
162	Prien a.Chiemsee, M	7 584 2 996	4 588 60,5	G E	140 60	1,5 1,3	9 036 4 528	5 826 2 874	64,5 63,5	1 417 739	15,7 16,3	917 416	10,1 9,2	876 499	9,7 11,0
163	Prutting	1 716 611	1 105 64,4	G E	31 13	1,4 1,2	2 179 1 092	1 566 778	71,9 71,2	271 138	12,4 12,6	128 56	5,9 5,1	214 120	9,8 11,0
164	Ramerberg	943 430	513 54,4	G E	11 7	1,1 1,4	1 015 506	699 342	68,9 67,6	98 50	9,7 9,9	114 57	11,2 11,3	104 57	10,2 11,3
165	Raubling	8 391 3 488	4 903 58,4	G E	156 74	1,6 1,5	9 650 4 829	6 200 2 964	64,2 61,4	1 627 777	16,9 16,1	633 319	6,6 6,6	1 190 769	12,3 15,9
167	Riedering	3 961 1 562	2 399 60,6	G E	51 26	1,1 1,1	4 747 2 373	3 192 1 530	67,2 64,5	634 323	13,4 13,6	287 133	6,0 5,6	634 387	13,4 16,3
168	Rimsting	2 693 876	1 817 67,5	G E	51 23	1,4 1,3	3 583 1 794	2 540 1 256	70,9 70,0	397 205	11,1 11,4	303 148	8,5 8,2	343 185	9,6 10,3
169	Rohrdorf	3 916 1 366	2 550 65,1	G E	58 21	1,1 0,8	5 042 2 529	3 369 1 646	66,8 65,1	854 444	16,9 17,6	299 139	5,9 5,5	520 300	10,3 11,9
170	Rott a.Inn	2 715 1 070	1 645 60,6	G E	41 21	1,2 1,3	3 249 1 624	2 144 1 052	66,0 64,8	460 231	14,2 14,2	280 141	8,6 8,7	365 200	11,2 12,3
172	Samerberg	1 926 731	1 195 62,0	G E	35 18	1,5 1,5	2 355 1 177	1 786 870	75,8 73,9	237 127	10,1 10,8	128 57	5,4 4,8	204 123	8,7 10,5
173	Schonstett	884 343	541 61,2	G E	19 9	1,8 1,7	1 063 532	776 380	73,0 71,4	95 49	8,9 9,2	84 47	7,9 8,8	108 56	10,2 10,5
174	Söchtenau	1 902 659	1 243 65,4	G E	31 18	1,2 1,5	2 453 1 223	1 712 835	69,8 68,3	245 128	10,0 10,5	200 96	8,2 7,8	296 164	12,1 13,4
176	Soyen	2 067 764	1 303 63,0	G E	30 15	1,2 1,2	2 576 1 288	1 772 858	68,8 66,6	316 165	12,3 12,8	290 143	11,3 11,1	198 122	7,7 9,5
177	Stephanskirchen	7 417 2 806	4 611 62,2	G E	111 45	1,2 1,0	9 111 4 566	5 869 2 863	64,4 62,7	1 528 796	16,8 17,4	672 314	7,4 6,9	1 042 593	11,4 13,0
179	Tuntenhausen	4 593 1 574	3 019 65,7	G E	58 29	1,0 1,0	5 980 2 990	4 562 2 241	76,3 74,9	556 266	9,3 8,9	416 232	7,0 7,8	446 251	7,5 8,4

Regierungsbezirken, Kreisen und Gemeinden

Von den gültigen Stimmen entfielen auf												Schl. Nr.
davon												
FW FREIE WÄHLER	REP	ödp	FDP	BP	PBC	Freie Franken	Unabhängige Kandidaten	AUFBRUCH	BB	BüSo		
Anzahl												
15	16	17	18	19	20	21	22	23	24	25		
Noch: Oberbayern												
94	52	40	37	12	1	x	x	9	-	5	187	
72	27	18	16	-	-	x	x	9	-	4	131	
61	50	70	49	39	4	x	x	1	1	2	132	
39	29	42	25	23	-	x	x	-	-	2		
51	65	46	40	16	-	x	x	-	2	3	134	
33	36	26	19	8	-	x	x	-	-	-		
136	211	135	84	25	9	x	x	11	-	11	137	
88	122	74	43	-	-	x	x	7	-	3		
19	19	16	27	17	-	x	x	2	-	5	138	
11	11	11	11	9	-	x	x	-	-	2		
55	47	56	26	14	1	x	x	3	-	4	139	
36	25	34	13	8	-	x	x	-	-	1		
77	160	74	60	11	7	x	x	8	1	13	142	
50	92	41	34	-	-	x	x	6	-	11		
7	16	37	22	16	1	x	x	-	-	2	145	
5	10	20	11	11	-	x	x	-	-	1		
128	157	77	95	15	3	x	x	11	1	10	148	
91	87	43	41	-	-	x	x	7	-	8		
332	806	208	284	40	19	x	x	44	7	29	150	
230	447	116	144	-	-	x	x	31	-	23		
144	66	55	88	11	3	x	x	35	2	5	154	
102	39	27	44	-	-	x	x	25	-	2		
108	38	30	45	1	3	x	x	8	1	4	156	
72	24	14	20	-	-	x	x	5	-	3		
148	74	74	78	14	2	x	x	9	-	2	157	
100	41	38	37	-	-	x	x	5	-	2		
82	52	85	78	11	4	x	x	6	-	27	159	
55	34	47	48	-	-	x	x	4	-	26		
208	137	150	265	97	3	x	x	4	2	10	162	
134	77	97	129	55	-	x	x	-	-	7		
52	57	44	33	23	1	x	x	-	1	3	163	
34	33	25	14	12	-	x	x	-	-	2		
25	22	30	14	7	1	x	x	2	-	3	164	
18	11	14	10	-	-	x	x	1	-	3		
608	231	141	142	32	1	x	x	27	1	7	165	
462	131	82	71	-	-	x	x	19	-	4		
103	144	238	96	47	2	x	x	1	-	3	167	
60	88	167	43	26	-	x	x	-	-	3		
77	43	92	86	37	4	x	x	2	-	2	168	
48	22	54	37	22	-	x	x	-	-	2		
82	131	155	88	51	4	x	x	2	3	4	169	
46	76	99	45	31	-	x	x	-	-	3		
80	96	63	85	17	2	x	x	9	-	13	170	
51	53	28	49	-	-	x	x	7	-	12		
47	43	56	30	24	2	x	x	1	-	1	172	
28	24	41	14	15	-	x	x	-	-	1		
25	19	37	13	12	-	x	x	-	-	2	173	
16	10	20	4	6	-	x	x	-	-	-		
39	123	68	32	24	6	x	x	-	2	2	174	
25	62	40	16	19	-	x	x	-	-	2		
50	35	44	37	4	2	x	x	6	-	20	176	
32	22	24	23	-	-	x	x	4	-	17		
189	264	262	210	73	6	x	x	12	4	22	177	
115	150	164	106	40	-	x	x	-	-	18		
107	107	117	74	13	5	x	x	11	-	12	179	
69	63	63	41	-	-	x	x	6	-	9		

Noch: 1. Ergebnisse der Landtagswahl 2003 nach

Schl. Nr.	Gebiet	Stimm- berechtigte	Wähler	Art der Stimme	Ungültige Stimmen		Gültige Stimmen	Von den gültigen Stimmen entfielen auf							
		Nichtwähler	Wahl- beteiligung in %					CSU		SPD		GRÜNE		Sonstige	
					Anzahl	%	Anzahl	%	Anzahl	%	Anzahl	%			
		1	2		3	4	5	6	7	8	9	10	11	12	13

Noch: Oberbayern

187 Noch: Landkreis Rosenheim

181	Vogtareuth	2 227	1 389	G	26	0,9	2 752	1 928	70,1	338	12,3	166	6,0	320	11,6
		838	62,4	E	15	1,1	1 374	946	68,9	175	12,7	80	5,8	173	12,6
182	Wasserburg a.Inn, St	8 684	4 449	G	133	1,5	8 765	4 868	55,5	1 702	19,4	1 277	14,6	918	10,5
		4 235	51,2	E	58	1,3	4 391	2 416	55,0	878	20,0	578	13,2	519	11,8
186	Albaching	1 082	632	G	5	0,4	1 259	942	74,8	130	10,3	90	7,1	97	7,7
		450	58,4	E	1	0,2	631	456	72,3	67	10,6	42	6,7	66	10,5
	Zusammen	176 712	106 706	G	2 692	1,3	210 701	141 577	67,2	30 394	14,4	17 062	8,1	21 668	10,3
		70 006	60,4	E	1 209	1,1	105 485	69 357	65,8	15 250	14,5	8 593	8,1	12 285	11,6

188 Landkreis Starnberg

113	Berg	5 560	3 625	G	76	1,0	7 174	4 727	65,9	872	12,2	697	9,7	878	12,2
		1 935	65,2	E	47	1,3	3 578	2 311	64,6	412	11,5	396	11,1	459	12,8
117	Andechs	2 280	1 486	G	20	0,7	2 952	1 925	65,2	418	14,2	331	11,2	278	9,4
		794	65,2	E	12	0,8	1 474	929	63,0	187	12,7	201	13,6	157	10,7
118	Feldafing	3 174	2 130	G	37	0,9	4 223	2 415	57,2	608	14,4	522	12,4	678	16,1
		1 044	67,1	E	20	0,9	2 110	1 196	56,7	283	13,4	300	14,2	331	15,7
120	Gauting	14 059	9 352	G	184	1,0	18 519	10 218	55,2	3 216	17,4	2 533	13,7	2 552	13,8
		4 707	66,5	E	92	1,0	9 259	4 915	53,1	1 500	16,2	1 350	14,6	1 494	16,1
121	Gilching	12 078	7 514	G	145	1,0	14 883	8 654	58,1	2 601	17,5	1 691	11,4	1 937	13,0
		4 564	62,2	E	87	1,2	7 427	4 109	55,3	1 274	17,2	939	12,6	1 105	14,9
124	Herrsching a.Ammersee	7 156	4 521	G	90	1,0	8 949	4 852	54,2	1 441	16,1	1 591	17,8	1 065	11,9
		2 635	63,2	E	42	0,9	4 477	2 340	52,3	654	14,6	957	21,4	526	11,7
126	Inning a.Ammersee	2 964	1 946	G	53	1,4	3 839	2 082	54,2	514	13,4	566	14,7	677	17,6
		1 018	65,7	E	19	1,0	1 927	947	49,1	224	11,6	328	17,0	428	22,2
127	Krailling	5 473	3 877	G	80	1,0	7 674	4 271	55,7	1 389	18,1	1 025	13,4	989	12,9
		1 596	70,8	E	41	1,1	3 836	2 109	55,0	644	16,8	579	15,1	504	13,1
132	Seefeld	5 209	3 439	G	74	1,1	6 804	3 888	57,1	991	14,6	1 070	15,7	855	12,6
		1 770	66,0	E	33	1,0	3 406	1 870	54,9	454	13,3	621	18,2	461	13,5
137	Pöcking	4 135	2 892	G	55	1,0	5 729	3 424	59,8	909	15,9	708	12,4	688	12,0
		1 243	69,9	E	34	1,2	2 858	1 697	59,4	427	14,9	411	14,4	323	11,3
139	Starnberg, St	16 374	10 266	G	203	1,0	20 327	12 317	60,6	2 968	14,6	2 286	11,2	2 756	13,6
		6 108	62,7	E	86	0,8	10 178	6 014	59,1	1 397	13,7	1 302	12,8	1 465	14,4
141	Tutzing	7 211	4 626	G	99	1,1	9 153	5 568	60,8	1 342	14,7	1 110	12,1	1 133	12,4
		2 585	64,2	E	43	0,9	4 583	2 794	61,0	613	13,4	615	13,4	561	12,2
144	Weßling	3 717	2 625	G	46	0,9	5 197	2 663	51,2	1 162	22,4	802	15,4	570	11,0
		1 092	70,6	E	15	0,6	2 604	1 249	48,0	680	26,1	390	15,0	285	10,9
145	Wörthsee	3 477	2 382	G	66	1,4	4 698	2 616	55,7	728	15,5	825	17,6	529	11,3
		1 095	68,5	E	43	1,8	2 339	1 255	53,7	336	14,4	456	19,5	292	12,5
	Zusammen	92 867	60 681	G	1 228	1,0	120 121	69 620	58,0	19 159	15,9	15 757	13,1	15 585	13,0
		32 186	65,3	E	614	1,0	60 056	33 735	56,2	9 085	15,1	8 845	14,7	8 391	14,0

189 Landkreis Traunstein

111	Altenmarkt a.d.Alz'	3 070	1 917	G	48	1,3	3 786	2 533	66,9	686	18,1	273	7,2	294	7,8
		1 153	62,4	E	14	0,7	1 903	1 291	67,8	322	16,9	140	7,4	150	7,9
113	Bergen	3 613	2 144	G	58	1,4	4 227	2 760	65,3	593	14,0	515	12,2	359	8,5
		1 469	59,3	E	19	0,9	2 125	1 397	65,7	286	13,5	270	12,7	172	8,1
114	Chieming	3 488	2 253	G	60	1,3	4 446	2 936	66,0	473	10,6	526	11,8	511	11,5
		1 235	64,6	E	20	0,9	2 233	1 492	66,8	227	10,2	266	11,9	248	11,1
115	Engelsberg	1 846	1 095	G	32	1,5	2 158	1 635	75,8	186	8,6	119	5,5	218	10,1
		751	59,3	E	12	1,1	1 083	836	77,2	83	7,7	60	5,5	104	9,6
118	Fridolfing	3 043	1 725	G	45	1,3	3 405	2 333	68,5	453	13,3	269	7,9	350	10,3
		1 318	56,7	E	16	0,9	1 709	1 119	65,5	218	12,8	150	8,8	222	13,0
119	Grabenstätt	3 184	1 820	G	46	1,3	3 594	2 550	71,0	378	10,5	390	10,9	276	7,7
		1 364	57,2	E	18	1,0	1 802	1 291	71,6	179	9,9	199	11,0	133	7,4
120	Grassau, M	4 562	2 642	G	57	1,1	5 227	3 224	61,7	927	17,7	386	7,4	690	13,2
		1 920	57,9	E	19	0,7	2 623	1 599	61,0	439	16,7	192	7,3	393	15,0
124	Inzell	3 206	1 934	G	62	1,6	3 806	2 694	70,8	536	14,1	303	8,0	273	7,2
		1 272	60,3	E	21	1,1	1 913	1 372	71,7	243	12,7	167	8,7	131	6,8

G = Gesamtstimmen. E = Erststimmen.

Regierungsbezirken, Kreisen und Gemeinden

Von den gültigen Stimmen entfielen auf											Schl. Nr.
davon											
FW FREIE WÄHLER	REP	ödp	FDP	BP	PBC	Freie Franken	Unabhängige Kandidaten	AUFBRUCH	BB	BüSo	
Anzahl											
15	16	17	18	19	20	21	22	23	24	25	

Noch: Oberbayern

66	58	102	40	27	2	x	x	1	4	20	187
36	32	54	23	16	-	x	x	-	-	12	181
161	141	247	239	29	11	x	x	30	2	58	182
110	77	115	151	-	-	x	x	17	-	49	
25	20	19	28	3	-	x	x	1	-	1	186
18	14	10	22	-	-	x	x	1	-	1	
5 078	5 080	4 704	4 414	1 263	186	x	x	361	43	539	Zus.
3 328	2 868	2 703	2 292	512	-	x	x	212	-	370	

141	53	87	492	94	4	x	x	4	1	2	188
85	29	41	243	61	-	x	x	-	-	-	113
76	23	40	82	56	-	x	x	1	-	-	117
47	16	20	38	36	-	x	x	-	-	-	
79	35	63	449	44	5	x	x	1	-	2	118
54	17	37	195	28	-	x	x	-	-	-	
327	128	372	1 573	109	6	x	x	18	11	8	120
185	80	249	903	77	-	x	x	-	-	-	
735	230	301	561	91	7	x	x	7	-	5	121
445	151	165	280	64	-	x	x	-	-	-	
326	67	79	509	75	1	x	x	6	1	1	124
174	37	35	232	48	-	x	x	-	-	-	
402	37	48	157	31	-	x	x	1	-	1	126
298	20	23	69	18	-	x	x	-	-	-	
232	38	117	527	61	1	x	x	9	1	3	127
115	24	65	260	40	-	x	x	-	-	-	
205	39	95	436	75	1	x	x	2	-	2	132
128	22	48	207	56	-	x	x	-	-	-	
109	47	80	397	49	1	x	x	4	-	1	137
58	23	39	172	31	-	x	x	-	-	-	
521	205	266	1 485	240	11	x	x	19	4	5	139
324	117	153	710	161	-	x	x	-	-	-	
185	58	194	594	92	3	x	x	1	3	3	141
108	30	103	264	56	-	x	x	-	-	-	
197	27	95	200	40	3	x	x	7	1	-	144
111	20	46	83	25	-	x	x	-	-	-	
171	34	43	236	41	-	x	x	3	-	1	145
112	21	21	110	28	-	x	x	-	-	-	
3 706	1 021	1 880	7 698	1 098	43	x	x	83	22	34	Zus.
2 244	607	1 045	3 766	729	-	x	x	-	-	-	

23	51	65	42	103	4	x	x	1	1	4	189
-	27	34	23	64	-	x	x	-	-	2	111
21	53	57	126	78	6	x	x	4	-	14	113
-	24	28	70	41	-	x	x	-	-	9	
40	64	123	141	134	1	x	x	1	-	7	114
-	34	63	77	67	-	x	x	-	-	7	
9	104	8	23	63	1	x	x	-	1	9	115
-	50	4	14	28	-	x	x	-	-	8	
54	99	111	27	52	3	x	x	1	-	3	118
39	62	69	15	37	-	x	x	-	-	-	
13	40	58	77	75	4	x	x	1	-	8	119
-	19	29	38	40	-	x	x	-	-	7	
16	100	90	244	202	9	x	x	6	2	21	120
-	54	46	181	100	-	x	x	-	-	12	
12	39	56	72	81	2	x	x	1	-	10	124
-	20	27	34	42	-	x	x	-	-	8	

Noch: 1. Ergebnisse der Landtagswahl 2003 nach

Schl. Nr.	Gebiet	Stimm- berechtigte	Wähler	Art der Stimme	Ungültige Stimmen		Gültige Stimmen		Von den gültigen Stimmen entfielen auf							
		Nichtwähler	Wahl- beteiligung in %						CSU		SPD		GRÜNE		Sonstige	
									Anzahl	%	Anzahl	%	Anzahl	%	Anzahl	%
		1	2		3	4	5	6	7	8	9	10	11	12	13	14
Noch: Oberbayern																
189	Noch: Landkreis Traunstein															
126	Kienberg	1 022 358	664 65,0	G E	9 1	0,7 0,2	1 319 663	960 489	72,8 73,8	168 80	12,7 12,1	110 56	8,3 8,4	81 38	6,1 5,7	
127	Kirchanschöring	2 272 804	1 468 64,6	G E	57 28	1,9 1,9	2 879 1 440	1 992 937	69,2 65,1	336 164	11,7 11,4	225 129	7,8 9,0	326 210	11,3 14,6	
129	Marquartstein	2 329 987	1 342 57,6	G E	42 15	1,6 1,1	2 642 1 327	1 647 822	62,3 61,9	420 202	15,9 15,2	321 169	12,1 12,7	254 134	9,6 10,1	
130	Nußdorf	1 804 716	1 088 60,3	G E	44 15	2,0 1,4	2 132 1 073	1 448 743	67,9 69,2	293 138	13,7 12,9	182 89	8,5 8,3	209 103	9,8 9,6	
133	Obing	2 957 1 155	1 802 60,9	G E	25 11	0,7 0,6	3 579 1 791	2 768 1 397	77,3 78,0	327 143	9,1 8,0	269 141	7,5 7,9	215 110	6,0 6,1	
134	Palling	2 545 891	1 654 65,0	G E	27 7	0,8 0,4	3 281 1 647	2 388 1 174	72,8 71,3	293 122	8,9 7,4	191 94	5,8 5,7	409 257	12,5 15,6	
135	Petting	1 720 604	1 116 64,9	G E	27 17	1,2 1,5	2 205 1 099	1 648 778	74,7 70,8	128 62	5,8 5,6	152 78	6,9 7,1	277 181	12,6 16,5	
137	Pittenhart	1 230 395	835 67,9	G E	13 4	0,8 0,5	1 656 830	1 318 661	79,6 79,6	132 61	8,0 7,3	79 44	4,8 5,3	127 64	7,7 7,7	
139	Reit im Winkl	2 003 778	1 225 61,2	G E	35 16	1,4 1,3	2 415 1 209	1 913 955	79,2 79,0	184 86	7,6 7,1	123 67	5,1 5,5	195 101	8,1 8,4	
140	Ruhpolding	4 965 2 155	2 810 56,6	G E	78 26	1,4 0,9	5 542 2 784	4 024 2 044	72,6 73,4	675 312	12,2 11,2	447 234	8,1 8,4	396 194	7,1 7,0	
141	Schleching	1 420 593	827 58,2	G E	29 12	1,8 1,5	1 625 815	1 188 595	73,1 73,0	189 89	11,6 10,9	134 75	8,2 9,2	114 56	7,0 6,9	
142	Schnaitsee	2 672 1 109	1 563 58,5	G E	44 12	1,4 0,8	3 082 1 551	2 261 1 149	73,4 74,1	352 170	11,4 11,0	243 121	7,9 7,8	226 111	7,3 7,2	
143	Seeon-Seebruck	3 307 1 181	2 126 64,3	G E	52 17	1,2 0,8	4 200 2 109	2 969 1 499	70,7 71,1	435 204	10,4 9,7	413 218	9,8 10,3	383 188	9,1 8,9	
145	Siegsdorf	6 465 2 733	3 732 57,7	G E	125 56	1,7 1,5	7 339 3 676	5 042 2 517	68,7 68,5	895 383	12,2 10,4	793 488	10,8 13,3	609 288	8,3 7,8	
146	Staudach-Egerndach	898 346	552 61,5	G E	23 5	2,1 0,9	1 081 547	681 346	63,0 63,3	145 68	13,4 12,4	96 52	8,9 9,5	159 81	14,7 14,8	
148	Surberg	2 407 976	1 431 59,5	G E	37 13	1,3 0,9	2 825 1 418	1 882 951	66,6 67,1	334 153	11,8 10,8	369 197	13,1 13,9	240 117	8,5 8,3	
149	Tacherting	4 278 1 791	2 487 58,1	G E	80 28	1,6 1,1	4 894 2 459	3 497 1 771	71,5 72,0	715 337	14,6 13,7	299 156	6,1 6,3	383 195	7,8 7,9	
150	Taching a.See	1 450 469	981 67,7	G E	26 12	1,3 1,2	1 936 969	1 330 631	68,7 65,1	183 84	9,5 8,7	142 78	7,3 8,0	281 176	14,5 18,2	
152	Tittmoning, St	4 367 1 744	2 623 60,1	G E	88 47	1,7 1,8	5 158 2 576	3 373 1 615	65,4 62,7	649 275	12,6 10,7	442 260	8,6 10,1	694 426	13,5 16,5	
154	Traunreut, St	15 180 7 931	7 249 47,8	G E	244 102	1,7 1,4	14 253 7 147	10 121 5 157	71,0 72,2	2 202 1 018	15,4 14,2	875 449	6,1 6,3	1 055 523	7,4 7,3	
155	Traunstein, GKSt	14 203 5 807	8 396 59,1	G E	210 62	1,3 0,7	16 581 8 334	10 576 5 363	63,8 64,4	2 740 1 314	16,5 15,8	1 799 952	10,8 11,4	1 466 705	8,8 8,5	
157	Trostberg, St	8 860 3 868	4 992 56,3	G E	168 59	1,7 1,2	9 815 4 933	6 272 3 176	63,9 64,4	2 058 952	21,0 19,3	706 395	7,2 8,0	779 410	7,9 8,3	
159	Übersee	3 587 1 459	2 128 59,3	G E	52 22	1,2 1,0	4 204 2 106	2 831 1 420	67,3 67,4	533 255	12,7 12,1	435 230	10,3 10,9	405 201	9,6 9,5	
160	Unterwössen	2 679 1 068	1 611 60,1	G E	65 26	2,0 1,6	3 157 1 585	2 207 1 114	69,9 70,3	386 182	12,2 11,5	252 128	8,0 8,1	312 161	9,9 10,2	
161	Vachendorf	1 379 518	861 62,4	G E	15 3	0,9 0,3	1 707 858	1 166 585	68,3 68,2	203 98	11,9 11,4	207 108	12,1 12,6	131 67	7,7 7,8	
162	Waging a.See, M	4 779 1 877	2 902 60,7	G E	97 58	1,7 2,0	5 707 2 844	3 827 1 786	67,1 62,8	479 216	8,4 7,6	642 335	11,2 11,8	759 507	13,3 17,8	
165	Wonneberg	1 020 414	606 59,4	G E	21 8	1,7 1,3	1 191 598	793 368	66,6 61,5	110 53	9,2 8,9	99 54	8,3 9,0	189 123	15,9 20,6	
	Zusammen	127 810 53 209	74 601 58,4	G E	2 141 821	1,4 1,1	147 054 73 779	100 787 50 440	68,5 68,4	19 796 9 218	13,5 12,5	12 826 6 841	8,7 9,3	13 645 7 280	9,3 9,9	

G = Gesamtstimmen. E = Erststimmen.

Regierungsbezirken, Kreisen und Gemeinden

Von den gültigen Stimmen entfielen auf												Schl. Nr.
davon												
FW FREIE WÄHLER	REP	ödp	FDP	BP	PBC	Freie Franken	Unabhängige Kandidaten	AUFBRUCH	BB	BüSo		
Anzahl												
15	16	17	18	19	20	21	22	23	24	25		
Noch: Oberbayern												
13	11	13	14	27	2	x	x	-	-	1	189	
-	5	7	10	15	-	x	x	-	-	1	126	
36	68	132	29	59	2	x	x	-	-	-	127	
27	38	87	18	40	-	x	x	-	-	-	-	
13	49	29	94	63	2	x	x	3	-	1	129	
-	25	16	66	26	-	x	x	-	-	1	-	
12	23	73	50	41	6	x	x	-	1	3	130	
-	10	39	28	24	-	x	x	-	-	2	-	
16	23	53	53	46	6	x	x	2	2	14	133	
-	13	33	27	29	-	x	x	-	-	8	-	
4	44	45	30	259	11	x	x	3	-	13	134	
-	20	23	15	190	-	x	x	-	-	9	-	
26	58	113	45	29	4	x	x	-	-	2	135	
21	34	77	27	22	-	x	x	-	-	-	-	
10	12	28	28	39	2	x	x	1	-	7	137	
-	6	16	18	21	-	x	x	-	-	3	-	
11	19	46	69	41	4	x	x	2	-	3	139	
-	12	23	42	23	-	x	x	-	-	1	-	
21	82	72	108	96	3	x	x	2	2	10	140	
-	39	36	59	52	-	x	x	-	-	8	-	
12	14	10	34	38	2	x	x	2	-	2	141	
-	10	4	23	17	-	x	x	-	-	2	-	
15	42	65	40	50	-	x	x	1	1	12	142	
-	21	37	20	25	-	x	x	-	-	8	-	
24	50	80	101	124	-	x	x	2	-	2	143	
-	31	38	58	60	-	x	x	-	-	1	-	
37	69	101	158	207	10	x	x	10	1	16	145	
-	37	50	83	108	-	x	x	-	-	10	-	
11	28	21	41	54	2	x	x	1	1	-	146	
-	17	11	30	23	-	x	x	-	-	-	-	
12	28	65	62	66	1	x	x	1	-	5	148	
-	12	30	34	38	-	x	x	-	-	3	-	
23	137	86	41	73	9	x	x	2	-	12	149	
-	69	42	25	48	-	x	x	-	-	11	-	
36	49	111	28	51	-	x	x	1	1	4	150	
20	32	75	16	33	-	x	x	-	-	-	-	
91	174	243	82	75	20	x	x	1	1	7	152	
63	106	154	48	55	-	x	x	-	-	-	-	
46	199	197	280	274	26	x	x	8	2	23	154	
-	105	115	146	142	-	x	x	-	-	15	-	
67	278	354	423	277	26	x	x	8	1	32	155	
-	149	164	222	146	-	x	x	-	-	24	-	
28	189	175	136	211	11	x	x	5	1	23	157	
-	106	96	72	124	-	x	x	-	-	12	-	
23	44	60	121	151	1	x	x	-	1	4	159	
-	24	32	68	73	-	x	x	-	-	4	-	
32	39	47	125	55	6	x	x	2	1	5	160	
-	21	20	83	33	-	x	x	-	-	4	-	
2	18	33	35	38	-	x	x	3	1	1	161	
-	11	14	19	22	-	x	x	-	-	1	-	
102	94	379	83	91	6	x	x	1	-	3	162	
68	56	284	39	60	-	x	x	-	-	-	-	
25	27	83	5	43	5	x	x	-	1	-	165	
14	14	61	3	31	-	x	x	-	-	-	-	
936	2 418	3 282	3 067	3 366	197	x	x	76	22	281	Zus.	
252	1 313	1 884	1 751	1 899	-	x	x	-	-	181	-	

Noch: 1. Ergebnisse der Landtagswahl 2003 nach

Schl. Nr.	Gebiet	Stimm- berechtigte	Wähler	Art der Stimme	Ungültige Stimmen		Gültige Stimmen	Von den gültigen Stimmen entfielen auf							
		Nichtwähler	Wahl- beteiligung in %					CSU		SPD		GRÜNE		Sonstige	
					Anzahl	%	Anzahl	Anzahl	%	Anzahl	%	Anzahl	%		
		1	2	3	4	5	6	7	8	9	10	11	12	13	14
Noch: Oberbayern															
190 Landkreis Weilheim-Schongau															
111	Altenstadt	2 332	1 461	G	26	0,9	2 896	1 963	67,8	483	16,7	196	6,8	254	8,8
		871	62,7	E	14	1,0	1 447	957	66,1	249	17,2	102	7,0	139	9,6
113	Antdorf	816	563	G	19	1,7	1 107	840	75,9	103	9,3	76	6,9	88	7,9
		253	69,0	E	8	1,4	555	408	73,5	53	9,5	43	7,7	51	9,2
114	Bernbeuren	1 708	997	G	53	2,7	1 941	1 507	77,6	164	8,4	109	5,6	161	8,3
		711	58,4	E	19	1,9	978	740	75,7	86	8,8	61	6,2	91	9,3
115	Bernried	1 477	954	G	19	1,0	1 889	1 115	59,0	300	15,9	263	13,9	211	11,2
		523	64,6	E	11	1,2	943	561	59,5	139	14,7	141	15,0	102	10,8
117	Böbing	1 204	802	G	29	1,8	1 575	1 093	69,4	201	12,8	96	6,1	185	11,7
		402	66,6	E	14	1,7	788	523	66,4	106	13,5	49	6,2	110	14,0
118	Burggen	1 204	741	G	15	1,0	1 467	1 146	78,1	110	7,5	115	7,8	96	6,5
		463	61,5	E	9	1,2	732	552	75,4	58	7,9	68	9,3	54	7,4
120	Eberfing	962	606	G	4	0,3	1 208	868	71,9	122	10,1	88	7,3	130	10,8
		356	63,0	E	4	0,7	602	423	70,3	62	10,3	46	7,6	71	11,8
121	Eglfing	688	442	G	9	1,0	875	606	69,3	86	9,8	76	8,7	107	12,2
		246	64,2	E	7	1,6	435	285	65,5	42	9,7	47	10,8	61	14,0
126	Habach	736	488	G	8	0,8	968	633	65,4	102	10,5	98	10,1	135	13,9
		248	66,3	E	4	0,8	484	306	63,2	52	10,7	54	11,2	72	14,9
129	Hohenfurch	1 112	734	G	14	1,0	1 454	1 036	71,3	210	14,4	61	4,2	147	10,1
		378	66,0	E	5	0,7	729	498	68,3	115	15,8	32	4,4	84	11,5
130	Hohenpeißenberg	3 103	1 980	G	62	1,6	3 898	2 387	61,2	814	20,9	346	8,9	351	9,0
		1 123	63,8	E	24	1,2	1 956	1 152	58,9	410	21,0	199	10,2	195	10,0
131	Huglfing	1 812	1 107	G	27	1,2	2 187	1 412	64,6	332	15,2	174	8,0	269	12,3
		705	61,1	E	16	1,4	1 091	681	62,4	163	14,9	107	9,8	140	12,8
132	Iffeldorf	1 890	1 262	G	29	1,1	2 495	1 402	56,2	559	22,4	320	12,8	214	8,6
		628	66,8	E	19	1,5	1 243	680	54,7	276	22,2	169	13,6	118	9,5
133	Ingenried	621	409	G	6	0,7	811	618	76,2	60	7,4	21	2,6	112	13,8
		212	65,9	E	4	1,0	404	299	74,0	31	7,7	13	3,2	61	15,1
135	Oberhausen	1 538	978	G	20	1,0	1 936	1 156	59,7	329	17,0	142	7,3	309	16,0
		560	63,6	E	8	0,8	970	574	59,2	163	16,8	86	8,9	147	15,2
136	Obersöchering	1 004	709	G	18	1,3	1 400	1 033	73,8	88	6,3	94	6,7	185	13,2
		295	70,6	E	10	1,4	699	483	69,1	36	5,2	59	8,4	121	17,3
138	Pähl	1 643	1 079	G	32	1,5	2 126	1 355	63,7	288	13,5	260	12,2	223	10,5
		564	65,7	E	14	1,3	1 065	657	61,7	151	14,2	137	12,9	120	11,3
139	Peißenberg, M	9 326	5 107	G	157	1,5	10 043	6 252	62,3	2 051	20,4	725	7,2	1 015	10,1
		4 219	54,8	E	65	1,3	5 035	3 001	59,6	1 068	21,2	410	8,1	556	11,0
140	Peiting, M	9 056	5 186	G	211	2,0	10 161	6 105	60,1	2 491	24,5	719	7,1	846	8,3
		3 870	57,3	E	82	1,6	5 104	2 908	57,0	1 335	26,2	398	7,8	463	9,1
141	Penzberg, St	11 706	6 675	G	190	1,4	13 159	7 464	56,7	3 283	24,9	1 236	9,4	1 176	8,9
		5 031	57,0	E	84	1,3	6 590	3 574	54,2	1 709	25,9	663	10,1	644	9,8
142	Polling	2 437	1 568	G	29	0,9	3 107	2 018	65,0	471	15,2	284	9,1	334	10,7
		869	64,3	E	14	0,9	1 554	971	62,5	241	15,5	168	10,8	174	11,2
143	Prem	674	433	G	11	1,3	855	714	83,5	67	7,8	36	4,2	38	4,4
		241	64,2	E	6	1,4	427	353	82,7	34	8,0	19	4,4	21	4,9
144	Raisting	1 590	1 027	G	30	1,5	2 024	1 139	56,3	496	24,5	198	9,8	191	9,4
		563	64,6	E	15	1,5	1 012	499	49,3	328	32,4	92	9,1	93	9,2
145	Rottenbuch	1 381	860	G	37	2,2	1 683	1 258	74,7	175	10,4	60	3,6	190	11,3
		521	62,3	E	17	2,0	843	599	71,1	95	11,3	39	4,6	110	13,0
148	Schongau, St	8 375	4 710	G	123	1,3	9 297	5 976	64,3	1 791	19,3	677	7,3	853	9,2
		3 665	56,2	E	52	1,1	4 658	2 885	61,9	922	19,8	371	8,0	480	10,3
149	Schwabbruck	669	412	G	7	0,8	817	615	75,3	102	12,5	45	5,5	55	6,7
		257	61,6	E	1	0,2	411	304	74,0	50	12,2	28	6,8	29	7,1
151	Schwabsoien	949	650	G	23	1,8	1 277	966	75,6	106	8,3	67	5,2	138	10,8
		299	68,5	E	10	1,5	640	469	73,3	57	8,9	37	5,8	77	12,0
152	Seeshaupt	2 262	1 544	G	37	1,2	3 051	1 937	63,5	499	16,4	330	10,8	285	9,3
		718	68,3	E	18	1,2	1 526	954	62,5	231	15,1	189	12,4	152	10,0

G = Gesamtstimmen. E = Erststimmen.

Regierungsbezirken, Kreisen und Gemeinden

Von den gültigen Stimmen entfielen auf												Schl. Nr.
davon												
FW FREIE WÄHLER	REP	ödp	FDP	BP	PBC	Freie Franken	Unabhängige Kandidaten	AUFBRUCH	BB	BüSo		
Anzahl												
15	16	17	18	19	20	21	22	23	24	25		
Noch: Oberbayern												190
54	38	68	51	29	13	x	x	1	-	-	111	
35	22	36	25	14	7	x	x	-	-	-	-	
18	7	33	14	15	-	x	x	-	1	-	113	
12	3	18	6	12	-	x	x	-	-	-	-	
37	29	45	20	25	4	x	x	1	-	-	114	
23	17	25	9	14	3	x	x	-	-	-	-	
60	4	43	95	6	3	x	x	-	-	-	115	
32	2	24	40	4	-	x	x	-	-	-	-	
37	27	60	27	30	2	x	x	1	-	1	117	
23	16	37	12	21	1	x	x	-	-	-	-	
21	16	24	14	15	6	x	x	-	-	-	118	
12	11	14	7	8	2	x	x	-	-	-	-	
25	14	57	16	15	2	x	x	1	-	-	120	
17	7	32	7	7	1	x	x	-	-	-	-	
16	8	36	23	24	-	x	x	-	-	-	121	
10	4	19	12	16	-	x	x	-	-	-	-	
13	6	76	26	14	-	x	x	-	-	-	126	
5	4	42	11	10	-	x	x	-	-	-	-	
34	31	23	25	27	6	x	x	1	-	-	129	
20	19	13	13	16	3	x	x	-	-	-	-	
65	51	91	60	50	22	x	x	9	1	2	130	
44	28	47	29	34	13	x	x	-	-	-	-	
40	22	125	44	26	8	x	x	1	1	2	131	
25	14	61	22	14	4	x	x	-	-	-	-	
40	11	45	83	32	1	x	x	1	-	1	132	
24	8	24	41	21	-	x	x	-	-	-	-	
29	14	41	10	16	1	x	x	1	-	-	133	
16	7	22	7	9	-	x	x	-	-	-	-	
37	29	183	27	33	-	x	x	-	-	-	135	
22	15	72	14	24	-	x	x	-	-	-	-	
18	10	67	24	64	-	x	x	2	-	-	136	
14	6	43	13	45	-	x	x	-	-	-	-	
64	14	50	49	37	4	x	x	3	1	1	138	
36	9	25	27	21	2	x	x	-	-	-	-	
155	259	260	174	130	27	x	x	7	2	1	139	
88	142	144	89	78	15	x	x	-	-	-	-	
146	214	154	145	114	55	x	x	14	4	-	140	
92	123	82	67	67	32	x	x	-	-	-	-	
232	184	218	320	170	32	x	x	12	6	2	141	
135	103	111	164	109	22	x	x	-	-	-	-	
75	38	75	90	37	11	x	x	7	-	1	142	
44	21	40	41	23	5	x	x	-	-	-	-	
13	3	11	5	6	-	x	x	-	-	-	143	
7	2	6	4	2	-	x	x	-	-	-	-	
47	10	52	26	45	5	x	x	3	-	3	144	
27	3	24	12	23	4	x	x	-	-	-	-	
53	22	37	31	46	-	x	x	1	-	-	145	
34	12	20	16	28	-	x	x	-	-	-	-	
155	214	151	189	106	31	x	x	3	1	3	148	
108	123	77	96	63	13	x	x	-	-	-	-	
23	14	9	3	4	1	x	x	1	-	-	149	
12	7	6	2	2	-	x	x	-	-	-	-	
24	28	41	20	22	2	x	x	1	-	-	151	
16	17	25	7	10	2	x	x	-	-	-	-	
45	23	49	123	39	1	x	x	4	1	-	152	
28	12	23	62	27	-	x	x	-	-	-	-	

Noch: 1. Ergebnisse der Landtagswahl 2003 nach

Schl. Nr.	Gebiet	Stimm- berechtigte	Wähler	Art der Stimme	Ungültige Stimmen		Gültige Stimmen	Von den gültigen Stimmen entfielen auf							
		Nichtwähler	Wahl- beteiligung in %					CSU		SPD		GRÜNE		Sonstige	
								Anzahl	%	Anzahl	Anzahl	%	Anzahl	%	Anzahl
		1	2	3	4	5	6	7	8	9	10	11	12	13	14
Noch: Oberbayern															
190 Noch: Landkreis Weilheim-Schongau															
153	Sindelsdorf	810	517	G	14	1,4	1 020	630	61,8	202	19,8	95	9,3	93	9,1
		293	63,8	E	5	1,0	512	301	58,8	105	20,5	49	9,6	57	11,1
154	Steingaden	1 988	1 212	G	49	2,0	2 374	1 811	76,3	210	8,8	139	5,9	214	9,0
		776	61,0	E	21	1,7	1 190	876	73,6	111	9,3	82	6,9	121	10,2
157	Weilheim i.OB, St	15 749	9 544	G	248	1,3	18 839	10 979	58,3	3 617	19,2	2 113	11,2	2 130	11,3
		6 205	60,6	E	107	1,1	9 436	5 268	55,8	1 831	19,4	1 151	12,2	1 186	12,6
158	Wessobrunn	1 556	1 012	G	26	1,3	1 998	1 382	69,2	176	8,8	150	7,5	290	14,5
		544	65,0	E	14	1,4	998	668	66,9	93	9,3	83	8,3	154	15,4
159	Wielenbach	2 278	1 490	G	45	1,5	2 935	1 896	64,6	491	16,7	208	7,1	340	11,6
		788	65,4	E	21	1,4	1 469	916	62,4	254	17,3	118	8,0	181	12,3
160	Wildsteig	917	591	G	13	1,1	1 169	900	77,0	51	4,4	61	5,2	157	13,4
		326	64,4	E	5	0,8	586	429	73,2	27	4,6	41	7,0	89	15,2
	Zusammen	95 573	57 850	G	1 640	1,4	114 042	72 212	63,3	20 630	18,1	9 678	8,5	11 522	10,1
		37 723	60,5	E	727	1,3	57 112	34 754	60,9	10 683	18,7	5 351	9,4	6 324	11,1
	Landkreise zusammen	2 011 380	1 221 930	G	33 132	1,4	2 410 585	1 557 812	64,6	385 202	16,0	214 025	8,9	253 546	10,5
		789 450	60,8	E	14 220	1,2	1 207 635	759 701	62,9	189 653	15,7	115 704	9,6	142 577	11,8

G = Gesamtstimmen. E = Erststimmen.

Regierungsbezirken, Kreisen und Gemeinden

Von den gültigen Stimmen entfielen auf											Schl. Nr.
davon											
FW FREIE WÄHLER	REP	ödp	FDP	BP	PBC	Freie Franken	Unabhängige Kandidaten	AUFBRUCH	BB	BüSo	
Anzahl											
15	16	17	18	19	20	21	22	23	24	25	
Noch: Oberbayern											
26	1	18	33	14	—	x	x	1	—	—	190
17	1	12	19	8	—	x	x	—	—	—	153
48	46	53	30	30	4	x	x	—	—	3	154
30	26	29	17	18	1	x	x	—	—	—	—
637	270	428	485	236	59	x	x	7	2	6	157
419	152	200	234	145	36	x	x	—	—	—	—
54	36	53	49	71	17	x	x	9	1	—	158
29	19	30	25	41	10	x	x	—	—	—	—
103	28	34	90	63	12	x	x	8	—	2	159
69	15	19	38	34	6	x	x	—	—	—	—
19	22	76	14	20	5	x	x	—	1	—	160
11	12	41	8	14	3	x	x	—	—	—	—
2 463	1 743	2 786	2 435	1 611	334	x	x	100	22	28	Zus.
1 536	982	1 443	1 196	982	185	x	x	—	—	—	—
70 903	38 214	47 408	64 686	24 762	3 043	x	x	2 111	439	1 980	Lkr
44 170	21 480	26 589	33 374	14 630	838	x	x	514	—	982	—

Noch: 1. Ergebnisse der Landtagswahl 2003 nach

Schl. Nr.	Gebiet	Stimm- berechtigte	Wähler	Art der Stimme	Ungültige Stimmen		Gültige Stimmen	Von den gültigen Stimmen entfielen auf							
		Nichtwähler	Wahl- beteiligung in %					CSU		SPD		GRÜNE		Sonstige	
					Anzahl	%	Anzahl	Anzahl	%	Anzahl	%	Anzahl	%	Anzahl	%
		1	2		3	4	5	6	7	8	9	10	11	12	13

Niederbayern

Kreisfreie Städte

261	Landshut	45 415	24 013	G	858	1,8	47 166	27 559	58,4	7 712	16,4	4 673	9,9	7 222	15,3
		21 402	52,9	E	409	1,7	23 604	12 965	54,9	3 693	15,6	2 407	10,2	4 539	19,2
262	Passau	38 388	19 133	G	543	1,4	37 719	19 656	52,1	9 110	24,2	2 368	6,3	6 585	17,5
		19 255	49,8	E	183	1,0	18 947	8 899	47,0	5 998	31,7	891	4,7	3 159	16,7
263	Straubing	33 772	16 451	G	541	1,6	32 357	21 429	66,2	5 132	15,9	895	2,8	4 901	15,1
		17 321	48,7	E	207	1,3	16 243	11 105	68,4	2 336	14,4	446	2,7	2 356	14,5
	Kreisfreie Städte zusammen	117 575	59 597	G	1 942	1,6	117 242	68 644	58,5	21 954	18,7	7 936	6,8	18 708	16,0
		57 978	50,7	E	799	1,3	58 794	32 969	56,1	12 027	20,5	3 744	6,4	10 054	17,1

271 Landkreis Deggendorf

111	Aholming	1 722	859	G	30	1,7	1 688	1 130	66,9	140	8,3	22	1,3	396	23,5
		863	49,9	E	11	1,3	848	590	69,6	73	8,6	8	0,9	177	20,9
113	Auerbach	1 578	838	G	44	2,6	1 632	1 041	63,8	220	13,5	33	2,0	338	20,7
		740	53,1	E	13	1,6	825	508	61,6	107	13,0	13	1,6	197	23,9
114	Außernzell	1 068	492	G	12	1,2	972	744	76,5	52	5,3	23	2,4	153	15,7
		576	46,1	E	2	0,4	490	366	74,7	30	6,1	9	1,8	85	17,3
116	Bernried	3 763	1 974	G	61	1,5	3 887	2 397	61,7	580	14,9	184	4,7	726	18,7
		1 789	52,5	E	20	1,0	1 954	1 211	62,0	292	14,9	86	4,4	365	18,7
118	Buchhofen	747	449	G	15	1,7	883	697	78,9	56	6,3	25	2,8	105	11,9
		298	60,1	E	4	0,9	445	348	78,2	28	6,3	14	3,1	55	12,4
119	Deggendorf, GKSt	24 282	11 688	G	507	2,2	22 869	14 474	63,3	3 107	13,6	1 398	6,1	3 890	17,0
		12 594	48,1	E	195	1,7	11 493	7 238	63,0	1 579	13,7	653	5,7	2 023	17,6
122	Grafing	2 236	1 062	G	38	1,8	2 086	1 381	66,2	221	10,6	65	3,1	419	20,1
		1 174	47,5	E	17	1,6	1 045	681	65,2	112	10,7	30	2,9	222	21,2
123	Grattersdorf	1 070	612	G	25	2,0	1 199	888	74,1	73	6,1	43	3,6	195	16,3
		458	57,2	E	5	0,8	607	430	70,8	34	5,6	21	3,5	122	20,1
125	Hengersberg, M	5 344	2 591	G	92	1,8	5 090	3 078	60,5	642	12,6	167	3,3	1 203	23,6
		2 753	48,5	E	32	1,2	2 559	1 521	59,4	273	10,7	71	2,8	694	27,1
126	Hunding	958	516	G	13	1,3	1 019	748	73,4	106	10,4	27	2,6	138	13,5
		442	53,9	E	3	0,6	513	363	70,8	57	11,1	15	2,9	78	15,2
127	Iggensbach	1 635	778	G	40	2,6	1 516	999	65,9	184	12,1	43	2,8	290	19,1
		857	47,6	E	17	2,2	761	488	64,1	85	11,2	18	2,4	170	22,3
128	Künzing	2 535	1 361	G	39	1,4	2 683	1 967	73,3	354	13,2	65	2,4	297	11,1
		1 174	53,7	E	15	1,1	1 346	984	73,1	183	13,6	37	2,7	142	10,5
130	Lalling	1 237	609	G	15	1,2	1 203	876	72,8	102	8,5	33	2,7	192	16,0
		628	49,2	E	7	1,1	602	430	71,4	56	9,3	14	2,3	102	16,9
132	Metten, M	3 190	1 739	G	48	1,4	3 430	2 154	62,8	501	14,6	178	5,2	597	17,4
		1 451	54,5	E	19	1,1	1 720	1 072	62,3	269	15,6	90	5,2	289	16,8
135	Moos	1 669	959	G	19	1,0	1 899	1 302	68,6	176	9,3	46	2,4	375	19,7
		710	57,5	E	4	0,4	955	664	69,5	94	9,8	25	2,6	172	18,0
138	Niederalteich	1 377	736	G	26	1,8	1 446	792	54,8	240	16,6	91	6,3	323	22,3
		641	53,4	E	6	0,8	730	399	54,7	135	18,5	39	5,3	157	21,5
139	Oberpörling	887	498	G	17	1,7	979	746	76,2	59	6,0	37	3,8	137	14,0
		389	56,1	E	11	2,2	487	377	77,4	31	6,4	17	3,5	62	12,7
140	Offenberg	2 577	1 400	G	38	1,4	2 762	1 648	59,7	545	19,7	112	4,1	457	16,5
		1 177	54,3	E	14	1,0	1 386	833	60,1	286	20,6	48	3,5	219	15,8
141	Osterhofen, St	9 218	4 652	G	154	1,7	9 150	6 489	70,9	1 021	11,2	409	4,5	1 231	13,5
		4 566	50,5	E	55	1,2	4 597	3 245	70,6	504	11,0	247	5,4	601	13,1
143	Otzing	1 412	799	G	28	1,8	1 570	1 198	76,3	98	6,2	28	1,8	246	15,7
		613	56,6	E	11	1,4	788	625	79,3	50	6,3	12	1,5	101	12,8
146	Plattling, St	9 259	4 407	G	155	1,8	8 656	5 659	65,4	1 040	12,0	222	2,6	1 735	20,0
		4 852	47,6	E	58	1,3	4 346	3 103	71,4	526	12,1	109	2,5	608	14,0
148	Schaufling	1 104	595	G	20	1,7	1 170	715	61,1	159	13,6	83	7,1	213	18,2
		509	53,9	E	7	1,2	588	353	60,0	85	14,5	32	5,4	118	20,1
149	Schöllnach, M	3 798	1 726	G	78	2,3	3 374	2 055	60,9	394	11,7	79	2,3	846	25,1
		2 072	45,4	E	28	1,6	1 698	1 017	59,9	190	11,2	44	2,6	447	26,3
151	Stephansposching	2 314	1 365	G	47	1,7	2 683	1 910	71,2	256	9,5	109	4,1	408	15,2
		949	59,0	E	15	1,1	1 350	983	72,8	130	9,6	54	4,0	183	13,6

G = Gesamtstimmen. E = Erststimmen.

Regierungsbezirken, Kreisen und Gemeinden

Von den gültigen Stimmen entfielen auf											Schl. Nr.
davon											
FW FREIE WÄHLER	REP	ödp	FDP	BP	PBC	Freie Franken	Unabhängige Kandidaten	AUFBRUCH	BB	BüSo	
Anzahl											
15	16	17	18	19	20	21	22	23	24	25	

Niederbayern

3 689	765	1 196	1 107	428	x	x	x	x	x	37	261
2 568	414	702	593	262	x	x	x	x	x	-	-
487	1 051	3 165	1 667	205	x	x	x	x	x	10	262
201	470	1 854	523	111	x	x	x	x	x	-	-
1 410	901	1 827	446	307	x	x	x	x	x	10	263
451	471	1 014	235	185	x	x	x	x	x	-	-
5 586	2 717	6 188	3 220	940	x	x	x	x	x	57	Zus.
3 220	1 355	3 570	1 351	558	x	x	x	x	x	-	-

271

226	105	23	23	17	x	x	x	x	x	2	111
93	53	11	11	9	x	x	x	x	x	-	-
202	62	34	26	14	x	x	x	x	x	-	113
128	30	19	11	9	x	x	x	x	x	-	-
90	41	6	8	8	x	x	x	x	x	-	114
55	20	4	3	3	x	x	x	x	x	-	-
194	356	72	48	54	x	x	x	x	x	2	116
71	213	30	22	29	x	x	x	x	x	-	-
43	37	12	10	3	x	x	x	x	x	-	118
23	22	6	3	1	x	x	x	x	x	-	-
908	1 519	628	573	251	x	x	x	x	x	11	119
464	804	324	290	141	x	x	x	x	x	-	-
185	112	45	45	30	x	x	x	x	x	2	122
102	62	25	21	12	x	x	x	x	x	-	-
106	44	25	13	7	x	x	x	x	x	-	123
71	25	14	6	6	x	x	x	x	x	-	-
635	285	143	78	60	x	x	x	x	x	2	125
407	146	67	40	34	x	x	x	x	x	-	-
78	25	9	12	14	x	x	x	x	x	-	126
49	11	5	4	9	x	x	x	x	x	-	-
121	99	27	24	18	x	x	x	x	x	1	127
87	50	16	9	8	x	x	x	x	x	-	-
138	66	49	35	7	x	x	x	x	x	2	128
77	34	20	9	2	x	x	x	x	x	-	-
78	31	31	22	29	x	x	x	x	x	1	130
46	14	15	7	20	x	x	x	x	x	-	-
251	155	101	63	26	x	x	x	x	x	1	132
115	85	45	28	16	x	x	x	x	x	-	-
244	53	44	23	11	x	x	x	x	x	-	135
108	23	24	12	5	x	x	x	x	x	-	-
87	50	140	23	23	x	x	x	x	x	-	138
56	24	61	8	8	x	x	x	x	x	-	-
55	55	17	7	3	x	x	x	x	x	-	139
18	27	11	4	2	x	x	x	x	x	-	-
187	118	79	49	24	x	x	x	x	x	-	140
73	66	42	27	11	x	x	x	x	x	-	-
445	242	334	126	82	x	x	x	x	x	2	141
202	122	181	57	39	x	x	x	x	x	-	-
89	77	46	17	16	x	x	x	x	x	1	143
23	36	28	8	6	x	x	x	x	x	-	-
875	423	202	110	120	x	x	x	x	x	5	146
178	225	96	57	52	x	x	x	x	x	-	-
84	79	17	13	19	x	x	x	x	x	1	148
51	39	9	8	11	x	x	x	x	x	-	-
544	122	87	42	49	x	x	x	x	x	2	149
310	54	42	22	19	x	x	x	x	x	-	-
181	95	77	26	29	x	x	x	x	x	-	151
71	49	36	11	16	x	x	x	x	x	-	-

Noch: 1. Ergebnisse der Landtagswahl 2003 nach

Schl. Nr.	Gebiet	Stimm- berechtigte	Wähler	Art der Stimme	Ungültige Stimmen		Gültige Stimmen		Von den gültigen Stimmen entfielen auf							
		Nichtwähler	Wahl- beteiligung in %						CSU		SPD		GRÜNE		Sonstige	
					Anzahl	%	Anzahl	Anzahl	%	Anzahl	%	Anzahl	%	Anzahl	%	
		1	2	3	4	5	6	7	8	9	10	11	12	13	14	

Noch: Niederbayern

271 Noch: Landkreis Deggendorf

152	Wallerfing	1 045	654	G	25	1,9	1 283		938	73,1	56	4,4	31	2,4	258	20,1
		391	62,6	E	9	1,4	645		473	73,3	28	4,3	16	2,5	128	19,8
153	Winzer, M	2 992	1 418	G	40	1,4	2 796		1 904	68,1	353	12,6	88	3,1	451	16,1
		1 574	47,4	E	15	1,1	1 403		949	67,6	164	11,7	45	3,2	245	17,5
	Zusammen	89 017	44 777	G	1 626	1,8	87 925		57 930	65,9	10 735	12,2	3 641	4,1	15 619	17,8
		44 240	50,3	E	593	1,3	44 181		29 251	66,2	5 401	12,2	1 767	4,0	7 762	17,6

272 Landkreis Freyung-Grafenau

116	Eppenschlag	764	344	G	6	0,9	682		552	80,9	65	9,5	6	0,9	59	8,7
		420	45,0	E	4	1,2	340		267	78,5	34	10,0	4	1,2	35	10,3
118	Freyung, St	5 729	2 469	G	107	2,2	4 831		2 827	58,5	754	15,6	301	6,2	949	19,6
		3 260	43,1	E	50	2,0	2 419		1 349	55,8	561	23,2	94	3,9	415	17,2
119	Fürsteneck	720	310	G	11	1,8	609		453	74,4	69	11,3	9	1,5	78	12,8
		410	43,1	E	5	1,6	305		217	71,1	49	16,1	3	1,0	36	11,8
120	Grafenau, St	6 891	3 272	G	102	1,6	6 442		3 963	61,5	1 027	15,9	197	3,1	1 255	19,5
		3 619	47,5	E	53	1,6	3 219		1 817	56,4	635	19,7	91	2,8	676	21,0
121	Grainet	1 865	721	G	19	1,3	1 423		740	52,0	119	8,4	39	2,7	525	36,9
		1 144	38,7	E	8	1,1	713		389	54,6	63	8,8	16	2,2	245	34,4
122	Haidmühle	1 167	479	G	11	1,1	947		574	60,6	108	11,4	57	6,0	208	22,0
		688	41,0	E	5	1,0	474		280	59,1	52	11,0	27	5,7	115	24,3
126	Hinterschmiding	1 943	753	G	32	2,1	1 474		934	63,4	177	12,0	81	5,5	282	19,1
		1 190	38,8	E	19	2,5	734		458	62,4	121	16,5	33	4,5	122	16,6
127	Hohenau	2 750	964	G	31	1,6	1 897		1 229	64,8	277	14,6	74	3,9	317	16,7
		1 786	35,1	E	17	1,8	947		580	61,2	185	19,5	23	2,4	159	16,8
128	Innernzell	1 334	599	G	30	2,5	1 168		782	67,0	97	8,3	32	2,7	257	22,0
		735	44,9	E	13	2,2	586		348	59,4	60	10,2	19	3,2	159	27,1
129	Jandelsbrunn	2 640	1 206	G	33	1,4	2 379		1 404	59,0	137	5,8	66	2,8	772	32,5
		1 434	45,7	E	10	0,8	1 196		638	53,3	61	5,1	34	2,8	463	38,7
134	Mauth	1 984	706	G	26	1,8	1 386		822	59,3	354	25,5	31	2,2	179	12,9
		1 278	35,6	E	9	1,3	697		393	56,4	213	30,6	7	1,0	84	12,1
136	Neureichenau	3 423	1 377	G	53	1,9	2 701		1 909	70,7	203	7,5	75	2,8	514	19,0
		2 046	40,2	E	15	1,1	1 382		936	68,7	99	7,3	34	2,5	293	21,5
138	Perlesreut, M	2 180	945	G	31	1,6	1 859		1 221	65,7	244	13,1	68	3,7	326	17,5
		1 235	43,3	E	7	0,7	938		572	61,0	186	19,8	25	2,7	155	16,5
139	Philipsreut	593	297	G	18	3,0	576		365	63,4	58	10,1	22	3,8	131	22,7
		296	50,1	E	8	2,7	289		182	63,0	39	13,5	10	3,5	58	20,1
140	Ringelai	1 612	677	G	26	1,9	1 328		752	56,6	295	22,2	81	6,1	200	15,1
		935	42,0	E	10	1,5	667		347	52,0	198	29,7	31	4,6	91	13,6
141	Röhrnbach, M	3 501	1 452	G	43	1,5	2 861		1 946	68,0	255	8,9	60	2,1	600	21,0
		2 049	41,5	E	15	1,0	1 437		957	66,6	122	8,5	24	1,7	334	23,2
142	Saldenburg	1 607	659	G	17	1,3	1 301		718	55,2	251	19,3	89	6,8	243	18,7
		948	41,0	E	7	1,1	652		331	50,8	145	22,2	31	4,8	145	22,2
143	Sankt Oswald-Riedlhütte	2 551	1 109	G	58	2,6	2 160		1 102	51,0	620	28,7	67	3,1	371	17,2
		1 442	43,5	E	23	2,1	1 086		506	46,6	353	32,5	28	2,6	199	18,3
145	Schöfweg	1 055	632	G	26	2,1	1 236		806	65,2	121	9,8	29	2,3	280	22,7
		423	59,9	E	18	2,9	613		339	55,3	81	13,2	16	2,6	177	28,9
146	Neuschönau	1 795	721	G	37	2,6	1 405		883	62,8	179	12,7	45	3,2	298	21,2
		1 074	40,2	E	18	2,5	703		403	57,3	115	16,4	22	3,1	163	23,2
147	Schönberg, M	3 273	1 612	G	62	1,9	3 162		2 164	68,4	393	12,4	79	2,5	526	16,6
		1 661	49,3	E	26	1,6	1 586		975	61,5	237	14,9	38	2,4	336	21,2
149	Spiegelau	3 381	1 368	G	49	1,8	2 687		1 701	63,3	559	20,8	90	3,3	337	12,5
		2 013	40,5	E	13	1,0	1 355		802	59,2	321	23,7	45	3,3	187	13,8
150	Thurmansbang	1 912	890	G	39	2,2	1 741		1 080	62,0	182	10,5	88	5,1	391	22,5
		1 022	46,5	E	20	2,2	870		496	57,0	106	12,2	38	4,4	230	26,4
151	Waldkirchen, St	8 269	3 498	G	109	1,6	6 883		3 897	56,6	597	8,7	194	2,8	2 195	31,9
		4 773	42,3	E	40	1,1	3 456		1 866	54,0	292	8,4	87	2,5	1 211	35,0
152	Zenting	923	461	G	5	0,5	917		608	66,3	95	10,5	39	4,3	174	19,0
		462	49,9	E	3	0,7	458		266	58,1	55	12,0	19	4,1	118	25,8

G = Gesamtstimmen. E = Erststimmen.

Regierungsbezirken, Kreisen und Gemeinden

Von den gültigen Stimmen entfielen auf											Schl. Nr.
davon											
FW FREIE WÄHLER	REP	ödp	FDP	BP	PBC	Freie Franken	Unabhängige Kandidaten	AUFBRUCH	BB	BüSo	
Anzahl											
15	16	17	18	19	20	21	22	23	24	25	
Noch: Niederbayern											
											271
127	52	59	14	6	x	x	x	x	x	-	152
62	25	34	3	4	x	x	x	x	x	-	
196	134	48	26	47	x	x	x	x	x	-	153
121	68	23	9	24	x	x	x	x	x	-	
6 369	4 437	2 355	1 456	967	x	x	x	x	x	35	Zus.
3 061	2 327	1 188	690	496	x	x	x	x	x	-	
											272
20	24	5	5	5	x	x	x	x	x	-	116
14	14	4	-	3	x	x	x	x	x	-	
92	104	492	129	130	x	x	x	x	x	2	118
70	48	161	76	60	x	x	x	x	x	-	
11	16	19	11	21	x	x	x	x	x	-	119
6	6	8	6	10	x	x	x	x	x	-	
339	315	239	263	98	x	x	x	x	x	1	120
249	166	121	96	44	x	x	x	x	x	-	
42	53	46	21	363	x	x	x	x	x	-	121
22	39	20	11	153	x	x	x	x	x	-	
14	37	51	12	94	x	x	x	x	x	-	122
9	22	24	6	54	x	x	x	x	x	-	
20	50	94	19	99	x	x	x	x	x	-	126
12	27	31	11	41	x	x	x	x	x	-	
85	82	69	28	52	x	x	x	x	x	1	127
57	44	28	9	21	x	x	x	x	x	-	
53	116	22	51	15	x	x	x	x	x	-	128
41	76	13	21	8	x	x	x	x	x	-	
36	46	67	27	596	x	x	x	x	x	-	129
13	25	36	12	377	x	x	x	x	x	-	
27	38	40	22	52	x	x	x	x	x	-	134
15	18	16	13	22	x	x	x	x	x	-	
43	68	130	36	237	x	x	x	x	x	-	136
18	41	71	16	147	x	x	x	x	x	-	
49	71	116	39	50	x	x	x	x	x	1	138
28	35	52	21	19	x	x	x	x	x	-	
6	44	18	6	57	x	x	x	x	x	-	139
4	24	7	1	22	x	x	x	x	x	-	
13	64	83	18	22	x	x	x	x	x	-	140
7	34	34	7	9	x	x	x	x	x	-	
99	80	151	48	222	x	x	x	x	x	-	141
44	43	77	18	152	x	x	x	x	x	-	
108	41	36	29	27	x	x	x	x	x	2	142
85	20	19	11	10	x	x	x	x	x	-	
201	75	45	27	23	x	x	x	x	x	-	143
125	32	23	11	8	x	x	x	x	x	-	
73	138	38	19	11	x	x	x	x	x	1	145
47	101	20	6	3	x	x	x	x	x	-	
100	97	36	39	25	x	x	x	x	x	1	146
70	51	19	13	10	x	x	x	x	x	-	
196	117	101	73	37	x	x	x	x	x	2	147
149	73	59	36	19	x	x	x	x	x	-	
108	107	45	41	36	x	x	x	x	x	-	149
77	57	23	16	14	x	x	x	x	x	-	
208	52	48	39	44	x	x	x	x	x	-	150
151	27	23	18	11	x	x	x	x	x	-	
81	127	265	128	1 594	x	x	x	x	x	-	151
40	73	153	55	890	x	x	x	x	x	-	
98	41	12	8	15	x	x	x	x	x	-	152
76	25	7	5	5	x	x	x	x	x	-	

Noch: 1. Ergebnisse der Landtagswahl 2003 nach

Schl. Nr.	Gebiet	Stimm- berechtigte	Wähler	Art der Stimme	Ungültige Stimmen		Gültige Stimmen		Von den gültigen Stimmen entfielen auf							
		Nichtwähler	Wahl- beteiligung in %						CSU		SPD		GRÜNE		Sonstige	
					Anzahl	%	Anzahl	Anzahl	%	Anzahl	%	Anzahl	%	Anzahl	%	
		1	2		3	4	5	6	7	8	9	10	11	12	13	14

Noch: Niederbayern

272 Noch: Landkreis Freyung-Grafenau

Zusammen	63 862	27 519	G	981	1,8	54 055	33 432	61,8	7 237	13,4	1 919	3,6	11 467	21,2
	36 343	43,1	E	416	1,5	27 102	15 714	58,0	4 383	16,2	799	2,9	6 206	22,9

273 Landkreis Kelheim

111	Abensberg, St	9 064	5 287	G	139	1,3	10 435	6 591	63,2	1 705	16,3	759	7,3	1 380	13,2
		3 777	58,3	E	54	1,0	5 233	3 352	64,1	941	18,0	376	7,2	564	10,8
113	Aiglsbach	1 213	830	G	21	1,3	1 639	1 167	71,2	100	6,1	50	3,1	322	19,6
		383	68,4	E	4	0,5	826	518	62,7	48	5,8	26	3,1	234	28,3
115	Attenhofen	988	657	G	11	0,8	1 303	895	68,7	104	8,0	29	2,2	275	21,1
		331	66,5	E	3	0,5	654	395	60,4	46	7,0	16	2,4	197	30,1
116	Bad Abbach, M	8 168	4 774	G	149	1,6	9 399	5 520	58,7	1 367	14,5	710	7,6	1 802	19,2
		3 394	58,4	E	39	0,8	4 735	2 766	58,4	791	16,7	337	7,1	841	17,8
119	Biburg	926	502	G	26	2,6	978	647	66,2	78	8,0	28	2,9	225	23,0
		424	54,2	E	8	1,6	494	352	71,3	47	9,5	16	3,2	79	16,0
121	Essing, M	796	487	G	16	1,6	958	600	62,6	163	17,0	60	6,3	135	14,1
		309	61,2	E	6	1,2	481	287	59,7	97	20,2	22	4,6	75	15,6
125	Hausen	1 561	956	G	18	0,9	1 894	1 331	70,3	174	9,2	100	5,3	289	15,3
		605	61,2	E	3	0,3	953	646	67,8	105	11,0	42	4,4	160	16,8
127	Herrngiersdorf	873	545	G	12	1,1	1 076	805	74,8	92	8,6	32	3,0	147	13,7
		328	62,4	E	3	0,6	542	383	70,7	54	10,0	17	3,1	88	16,2
133	Ihrlerstein	3 318	1 850	G	63	1,7	3 637	1 845	50,7	921	25,3	258	7,1	613	16,9
		1 468	55,8	E	16	0,9	1 834	873	47,6	530	28,9	87	4,7	344	18,8
137	Kelheim, St	11 849	6 530	G	275	2,1	12 785	7 110	55,6	2 973	23,3	910	7,1	1 792	14,0
		5 319	55,1	E	95	1,5	6 435	3 418	53,1	1 663	25,8	327	5,1	1 027	16,0
139	Kirchdorf	670	394	G	10	1,3	778	545	70,1	60	7,7	13	1,7	160	20,6
		276	58,8	E	5	1,3	389	257	66,1	34	8,7	9	2,3	89	22,9
141	Langquaid, M	3 767	2 179	G	46	1,1	4 312	2 951	68,4	515	11,9	181	4,2	665	15,4
		1 588	57,8	E	14	0,6	2 165	1 389	64,2	277	12,8	79	3,6	420	19,4
147	Mainburg, St	9 190	5 032	G	147	1,5	9 917	6 414	64,7	1 517	15,3	392	4,0	1 594	16,1
		4 158	54,8	E	53	1,1	4 979	3 049	61,2	727	14,6	187	3,8	1 016	20,4
152	Neustadt a.d.Donau, St	9 373	4 894	G	183	1,9	9 605	5 801	60,4	2 591	27,0	232	2,4	981	10,2
		4 479	52,2	E	53	1,1	4 841	2 550	52,7	1 726	35,7	90	1,9	475	9,8
159	Painten, M	1 707	994	G	40	2,0	1 948	1 216	62,4	416	21,4	71	3,6	245	12,6
		713	58,2	E	14	1,4	980	593	60,5	229	23,4	28	2,9	130	13,3
163	Elsendorf	1 455	931	G	27	1,5	1 835	1 142	62,2	159	8,7	38	2,1	496	27,0
		524	64,0	E	10	1,1	921	469	50,9	65	7,1	24	2,6	363	39,4
164	Riedenburg, St	4 393	2 614	G	61	1,2	5 167	3 667	71,0	667	12,9	209	4,0	624	12,1
		1 779	59,5	E	25	1,0	2 589	1 751	67,6	397	15,3	88	3,4	353	13,6
165	Rohr i.NB, M	2 522	1 532	G	43	1,4	3 021	2 038	67,5	321	10,6	140	4,6	522	17,3
		990	60,7	E	21	1,4	1 511	952	63,0	184	12,2	73	4,8	302	20,0
166	Saal a.d.Donau	4 414	2 544	G	74	1,5	5 014	2 921	58,3	1 245	24,8	282	5,6	566	11,3
		1 870	57,6	E	19	0,7	2 525	1 433	56,8	684	27,1	113	4,5	295	11,7
172	Siegenburg, M	2 426	1 365	G	34	1,2	2 696	1 888	70,0	315	11,7	95	3,5	398	14,8
		1 061	56,3	E	14	1,0	1 351	907	67,1	182	13,5	48	3,6	214	15,8
175	Teugn	1 165	696	G	24	1,7	1 368	836	61,1	260	19,0	90	6,6	182	13,3
		469	59,7	E	8	1,1	688	402	58,4	143	20,8	39	5,7	104	15,1
177	Train	1 283	748	G	27	1,8	1 469	1 020	69,4	142	9,7	51	3,5	256	17,4
		535	58,3	E	9	1,2	739	493	66,7	77	10,4	27	3,7	142	19,2
178	Volkenschwand	1 246	824	G	30	1,8	1 618	1 139	70,4	133	8,2	57	3,5	289	17,9
		422	66,1	E	9	1,1	815	537	65,9	68	8,3	29	3,6	181	22,2
181	Wildenberg	1 003	532	G	17	1,6	1 047	753	71,9	66	6,3	29	2,8	199	19,0
		471	53,0	E	5	0,9	527	350	66,4	39	7,4	12	2,3	126	23,9
	Zusammen	83 370	47 697	G	1 493	1,6	93 899	58 842	62,7	16 084	17,1	4 816	5,1	14 157	15,1
		35 673	57,2	E	490	1,0	47 207	28 122	59,6	9 154	19,4	2 112	4,5	7 819	16,6

274 Landkreis Landshut

111	Adlkofen	2 924	1 783	G	34	1,0	3 532	2 385	67,5	382	10,8	180	5,1	585	16,6
		1 141	61,0	E	19	1,1	1 764	1 122	63,6	189	10,7	93	5,3	360	20,4

Regierungsbezirken, Kreisen und Gemeinden

Von den gültigen Stimmen entfielen auf											Schl. Nr.
davon											
FW FREIE WÄHLER	REP	ödp	FDP	BP	PBC	Freie Franken	Unabhängige Kandidaten	AUFBRUCH	BB	BüSo	
Anzahl											
15	16	17	18	19	20	21	22	23	24	25	

Noch: Niederbayern

2 122	2 003	2 268	1 138	3 925	x	x	x	x	x	11	272
1 429	1 121	1 049	495	2 112	x	x	x	x	x	-	Zus.
											273
405	149	242	523	59	x	x	x	x	x	2	111
154	70	121	183	36	x	x	x	x	x	-	
234	21	25	39	3	x	x	x	x	x	-	113
191	9	11	21	2	x	x	x	x	x	-	
197	22	32	18	5	x	x	x	x	x	1	115
154	13	17	11	2	x	x	x	x	x	-	
735	130	648	249	37	x	x	x	x	x	3	116
388	74	206	150	23	x	x	x	x	x	-	
154	19	23	20	9	x	x	x	x	x	-	119
40	9	13	9	8	x	x	x	x	x	-	
49	23	25	28	10	x	x	x	x	x	-	121
29	13	11	17	5	x	x	x	x	x	-	
127	34	62	57	8	x	x	x	x	x	1	125
68	20	35	33	4	x	x	x	x	x	-	
51	17	44	23	12	x	x	x	x	x	-	127
33	8	28	13	6	x	x	x	x	x	-	
97	122	116	252	24	x	x	x	x	x	2	133
45	62	45	180	12	x	x	x	x	x	-	
395	334	374	618	67	x	x	x	x	x	4	137
215	175	180	423	34	x	x	x	x	x	-	
58	6	74	20	2	x	x	x	x	x	-	139
35	3	42	7	2	x	x	x	x	x	-	
111	79	343	90	38	x	x	x	x	x	4	141
69	37	241	53	20	x	x	x	x	x	-	
880	247	177	229	59	x	x	x	x	x	2	147
612	155	97	120	32	x	x	x	x	x	-	
429	153	167	188	43	x	x	x	x	x	1	152
214	81	83	73	24	x	x	x	x	x	-	
93	56	38	51	7	x	x	x	x	x	-	159
49	26	18	30	7	x	x	x	x	x	-	
385	37	29	36	8	x	x	x	x	x	1	163
307	19	13	20	4	x	x	x	x	x	-	
240	75	162	113	33	x	x	x	x	x	1	164
149	37	77	70	20	x	x	x	x	x	-	
300	43	98	68	13	x	x	x	x	x	-	165
182	23	54	34	9	x	x	x	x	x	-	
193	83	123	151	16	x	x	x	x	x	-	166
97	42	60	85	11	x	x	x	x	x	-	
168	37	66	86	41	x	x	x	x	x	-	172
91	16	34	40	33	x	x	x	x	x	-	
90	21	39	27	4	x	x	x	x	x	1	175
48	10	21	22	3	x	x	x	x	x	-	
144	21	35	48	7	x	x	x	x	x	1	177
85	11	18	22	6	x	x	x	x	x	-	
192	30	40	22	5	x	x	x	x	x	-	178
133	15	18	11	4	x	x	x	x	x	-	
72	13	88	23	3	x	x	x	x	x	-	181
50	8	52	13	3	x	x	x	x	x	-	
5 799	1 772	3 070	2 979	513	x	x	x	x	x	24	Zus.
3 438	936	1 495	1 640	310	x	x	x	x	x	-	
											274
366	43	92	37	47	x	x	x	x	x	-	111
238	21	50	17	34	x	x	x	x	x	-	

Noch: 1. Ergebnisse der Landtagswahl 2003 nach

Schl. Nr.	Gebiet	Stimm- berechtigte	Wähler	Art der Stimme	Ungültige Stimmen		Gültige Stimmen		Von den gültigen Stimmen entfielen auf							
		Nichtwähler	Wahl- beteiligung in %						CSU		SPD		GRÜNE		Sonstige	
									Anzahl	%	Anzahl	%	Anzahl	%	Anzahl	%
		1	2	3	4	5	6	7	8	9	10	11	12	13	14	

Regierungsbezirken, Kreisen und Gemeinden

Von den gültigen Stimmen entfielen auf											Schl. Nr.
davon											
FW FREIE WÄHLER	REP	ödp	FDP	BP	PBC	Freie Franken	Unabhängige Kandidaten	AUFBRUCH	BB	BüSo	
Anzahl											
15	16	17	18	19	20	21	22	23	24	25	

Noch: Niederbayern

81	39	29	17	33	x	x	x	x	x	1	112
30	17	10	7	15	x	x	x	x	x	-	-
595	143	168	167	71	x	x	x	x	x	3	113
384	71	90	75	45	x	x	x	x	x	-	-
208	19	35	32	11	x	x	x	x	x	-	114
83	10	15	15	5	x	x	x	x	x	-	-
74	18	15	11	6	x	x	x	x	x	-	118
29	12	6	6	2	x	x	x	x	x	-	-
66	34	55	25	113	x	x	x	x	x	-	119
42	17	25	10	65	x	x	x	x	x	-	-
210	105	84	44	69	x	x	x	x	x	4	120
88	57	35	24	35	x	x	x	x	x	-	-
185	50	61	75	32	x	x	x	x	x	2	121
110	24	32	42	23	x	x	x	x	x	-	-
281	26	58	62	36	x	x	x	x	x	2	124
180	13	27	37	22	x	x	x	x	x	-	-
874	192	382	212	59	x	x	x	x	x	9	126
572	97	204	93	40	x	x	x	x	x	-	-
651	117	328	83	259	x	x	x	x	x	1	127
413	62	102	48	168	x	x	x	x	x	-	-
1 208	138	269	123	130	x	x	x	x	x	8	128
753	75	135	65	84	x	x	x	x	x	-	-
328	49	41	47	29	x	x	x	x	x	-	132
198	28	19	23	17	x	x	x	x	x	-	-
674	73	83	69	54	x	x	x	x	x	-	134
273	39	37	37	28	x	x	x	x	x	-	-
101	51	25	35	30	x	x	x	x	x	1	135
39	23	12	18	17	x	x	x	x	x	-	-
538	56	105	65	38	x	x	x	x	x	-	141
352	29	36	32	29	x	x	x	x	x	-	-
98	42	58	36	18	x	x	x	x	x	1	145
37	22	28	19	10	x	x	x	x	x	-	-
391	59	82	99	40	x	x	x	x	x	3	146
255	34	45	49	21	x	x	x	x	x	-	-
287	70	98	24	58	x	x	x	x	x	2	153
194	35	34	11	36	x	x	x	x	x	-	-
32	36	6	11	5	x	x	x	x	x	1	154
10	18	4	6	2	x	x	x	x	x	-	-
204	75	60	32	28	x	x	x	x	x	2	156
97	46	28	22	21	x	x	x	x	x	-	-
240	28	15	22	19	x	x	x	x	x	-	165
153	11	7	11	11	x	x	x	x	x	-	-
469	45	74	41	38	x	x	x	x	x	2	172
275	22	43	24	29	x	x	x	x	x	-	-
97	43	28	25	20	x	x	x	x	x	-	174
41	24	9	12	11	x	x	x	x	x	-	-
1 440	113	140	81	73	x	x	x	x	x	10	176
966	59	52	41	49	x	x	x	x	x	-	-
51	18	27	5	26	x	x	x	x	x	-	179
16	10	12	4	9	x	x	x	x	x	-	-
319	54	74	133	52	x	x	x	x	x	2	182
215	28	38	82	31	x	x	x	x	x	-	-
259	182	80	67	50	x	x	x	x	x	5	183
95	87	39	30	24	x	x	x	x	x	-	-
824	162	154	167	77	x	x	x	x	x	3	184
336	80	66	84	44	x	x	x	x	x	-	-

Noch: 1. Ergebnisse der Landtagswahl 2003 nach

Schl. Nr.	Gebiet	Stimm- berechtigte	Wähler	Art der Stimme	Ungültige Stimmen		Gültige Stimmen	Von den gültigen Stimmen entfielen auf							
		Nichtwähler	Wahl- beteiligung in %					CSU		SPD		GRÜNE		Sonstige	
								Anzahl	%	Anzahl	%	Anzahl	%	Anzahl	%
					Anzahl	%	Anzahl								
		1	2	3	4	5	6	7	8	9	10	11	12	13	14

Noch: Niederbayern

274 Noch: Landkreis Landshut

185	Vilsheim	1 721	1 052	G	11	0,5	2 093	1 417	67,7	189	9,0	195	9,3	292	14,0
		669	61,1	E	4	0,4	1 048	724	69,1	89	8,5	99	9,4	136	13,0
187	Weihmichl	1 824	1 177	G	18	0,8	2 336	1 548	66,3	218	9,3	109	4,7	461	19,7
		647	64,5	E	8	0,7	1 169	735	62,9	110	9,4	53	4,5	271	23,2
188	Weng	1 016	554	G	11	1,0	1 097	777	70,8	124	11,3	41	3,7	155	14,1
		462	54,5	E	7	1,3	547	387	70,7	62	11,3	19	3,5	79	14,4
191	Wörth a.d. Isar	1 715	877	G	23	1,3	1 731	1 174	67,8	269	15,5	82	4,7	206	11,9
		838	51,1	E	9	1,0	868	581	66,9	144	16,6	39	4,5	104	12,0
193	Wurmsham	1 035	627	G	17	1,4	1 237	965	78,0	70	5,7	67	5,4	135	10,9
		408	60,6	E	4	0,6	623	492	79,0	34	5,5	36	5,8	61	9,8
194	Bruckberg	3 814	2 197	G	70	1,6	4 324	2 702	62,5	576	13,3	303	7,0	743	17,2
		1 617	57,6	E	25	1,1	2 172	1 291	59,4	293	13,5	156	7,2	432	19,9
	Zusammen	109 523	64 299	G	1 880	1,5	126 717	83 495	65,9	15 210	12,0	6 633	5,2	21 379	16,9
		45 224	58,7	E	741	1,2	63 557	40 682	64,0	7 780	12,2	3 356	5,3	11 739	18,5

275 Landkreis Passau

111	Aicha vorm Wald	1 767	815	G	28	1,7	1 602	1 068	66,7	210	13,1	68	4,2	256	16,0
		952	46,1	E	14	1,7	801	550	68,7	86	10,7	39	4,9	126	15,7
112	Aidenbach, M	2 242	1 284	G	61	2,4	2 507	1 427	56,9	305	12,2	98	3,9	677	27,0
		958	57,3	E	17	1,3	1 267	681	53,7	128	10,1	37	2,9	421	33,2
114	Aldersbach	3 232	1 768	G	35	1,0	3 501	2 318	66,2	526	15,0	225	6,4	432	12,3
		1 464	54,7	E	12	0,7	1 756	1 167	66,5	263	15,0	57	3,2	269	15,3
116	Bad Füssing	5 104	2 632	G	136	2,6	5 128	3 728	72,7	645	12,6	196	3,8	559	10,9
		2 472	51,6	E	54	2,1	2 578	1 878	72,8	310	12,0	107	4,2	283	11,0
117	Beutelsbach	883	477	G	17	1,8	937	676	72,1	98	10,5	40	4,3	123	13,1
		406	54,0	E	7	1,5	470	330	70,2	42	8,9	17	3,6	81	17,2
118	Breitenberg	1 632	785	G	16	1,0	1 554	1 139	73,3	118	7,6	38	2,4	259	16,7
		847	48,1	E	4	0,5	781	573	73,4	59	7,6	19	2,4	130	16,6
119	Bühlberg	3 045	1 473	G	51	1,7	2 895	1 686	58,2	564	19,5	73	2,5	572	19,8
		1 572	48,4	E	21	1,4	1 452	822	56,6	307	21,1	35	2,4	288	19,8
120	Eging a. See, M	2 995	1 345	G	33	1,2	2 657	1 829	68,8	406	15,3	100	3,8	322	12,1
		1 650	44,9	E	13	1,0	1 332	942	70,7	190	14,3	59	4,4	141	10,6
121	Fürstenstein	2 770	1 224	G	43	1,8	2 405	1 651	68,6	399	16,6	75	3,1	280	11,6
		1 546	44,2	E	22	1,8	1 202	830	69,1	202	16,8	29	2,4	141	11,7
122	Fürstzell, M	5 957	3 266	G	73	1,1	6 459	4 052	62,7	972	15,0	218	3,4	1 217	18,8
		2 691	54,8	E	31	0,9	3 235	2 060	63,7	354	10,9	125	3,9	696	21,5
124	Bad Griesbach i. Rottal, St	6 666	3 174	G	120	1,9	6 228	4 343	69,7	797	12,8	214	3,4	874	14,0
		3 492	47,6	E	50	1,6	3 124	2 175	69,6	363	11,6	117	3,7	469	15,0
125	Haarbach	2 043	1 158	G	32	1,4	2 284	1 758	77,0	198	8,7	38	1,7	290	12,7
		885	56,7	E	14	1,2	1 144	872	76,2	85	7,4	16	1,4	171	14,9
126	Hauzenberg, St	9 643	4 221	G	103	1,2	8 339	4 693	56,3	1 728	20,7	232	2,8	1 686	20,2
		5 422	43,8	E	50	1,2	4 171	2 387	57,2	763	18,3	113	2,7	908	21,8
127	Hofkirchen, M	2 758	1 376	G	37	1,3	2 715	1 894	69,8	508	18,7	93	3,4	220	8,1
		1 382	49,9	E	16	1,2	1 360	975	71,7	229	16,8	44	3,2	112	8,2
128	Hutthurm, M	4 537	2 033	G	39	1,0	4 027	2 628	65,3	655	16,3	117	2,9	627	15,6
		2 504	44,8	E	15	0,7	2 018	1 294	64,1	348	17,2	50	2,5	326	16,2
130	Kirchham	1 661	923	G	20	1,1	1 826	1 357	74,3	193	10,6	64	3,5	212	11,6
		738	55,6	E	8	0,9	915	688	75,2	96	10,5	35	3,8	96	10,5
131	Kößlarn, M	1 527	793	G	17	1,1	1 569	1 071	68,3	157	10,0	49	3,1	292	18,6
		734	51,9	E	9	1,1	784	557	71,0	62	7,9	29	3,7	136	17,3
132	Malching	986	490	G	12	1,2	968	651	67,3	136	14,0	33	3,4	148	15,3
		496	49,7	E	3	0,6	487	331	68,0	68	14,0	20	4,1	68	14,0
133	Neuburg a. Inn	3 046	1 708	G	40	1,2	3 376	2 047	60,6	487	14,4	338	10,0	504	14,9
		1 338	56,1	E	12	0,7	1 696	1 011	59,6	159	9,4	257	15,2	269	15,9
134	Neuhaus a. Inn	2 488	1 359	G	37	1,4	2 681	1 715	64,0	420	15,7	174	6,5	372	13,9
		1 129	54,6	E	16	1,2	1 343	872	64,9	171	12,7	115	8,6	185	13,8
135	Neukirchen vorm Wald	2 040	853	G	30	1,8	1 676	1 063	63,4	312	18,6	70	4,2	231	13,8
		1 187	41,8	E	16	1,9	837	498	59,5	186	22,2	33	3,9	120	14,3

Regierungsbezirken, Kreisen und Gemeinden

Von den gültigen Stimmen entfielen auf											Schl. Nr.
davon											
FW FREIE WÄHLER	REP	ödp	FDP	BP	PBC	Freie Franken	Unabhängige Kandidaten	AUFBRUCH	BB	BuSo	
Anzahl											
15	16	17	18	19	20	21	22	23	24	25	

Noch: Niederbayern

152	33	54	40	11	x	x	x	x	x	2	274
65	18	27	20	6	x	x	x	x	x	-	185
309	24	61	48	18	x	x	x	x	x	1	187
189	11	34	26	11	x	x	x	x	x	-	188
65	28	22	22	18	x	x	x	x	x	-	188
26	18	13	11	11	x	x	x	x	x	-	188
78	41	20	49	17	x	x	x	x	x	1	191
29	24	13	27	11	x	x	x	x	x	-	191
46	31	28	8	21	x	x	x	x	x	1	193
18	16	11	4	12	x	x	x	x	x	-	193
445	52	115	59	69	x	x	x	x	x	3	194
276	29	56	30	41	x	x	x	x	x	-	194
12 246	2 289	3 026	2 073	1 675	x	x	x	x	x	70	Zus.
7 077	1 187	1 394	1 062	1 019	x	x	x	x	x	-	

66	50	100	32	6	x	x	x	x	x	2	275
40	23	42	18	3	x	x	x	x	x	-	111
537	36	38	39	22	x	x	x	x	x	5	112
363	14	16	18	10	x	x	x	x	x	-	112
212	62	63	69	23	x	x	x	x	x	3	114
158	29	27	43	12	x	x	x	x	x	-	114
100	116	132	151	59	x	x	x	x	x	1	116
57	60	50	76	40	x	x	x	x	x	-	116
69	9	21	20	4	x	x	x	x	x	-	117
54	3	13	9	2	x	x	x	x	x	-	117
63	32	75	42	46	x	x	x	x	x	1	118
21	18	40	18	33	x	x	x	x	x	-	118
234	87	119	71	59	x	x	x	x	x	2	119
103	45	72	27	41	x	x	x	x	x	-	119
115	72	52	57	26	x	x	x	x	x	-	120
50	35	20	24	12	x	x	x	x	x	-	120
83	63	47	62	25	x	x	x	x	x	-	121
48	28	29	22	14	x	x	x	x	x	-	121
136	114	767	149	48	x	x	x	x	x	3	122
68	59	494	44	31	x	x	x	x	x	-	122
119	191	314	189	59	x	x	x	x	x	2	124
67	120	157	86	39	x	x	x	x	x	-	124
67	73	90	33	26	x	x	x	x	x	1	125
41	44	51	17	18	x	x	x	x	x	-	125
994	136	291	187	74	x	x	x	x	x	4	126
506	72	174	103	53	x	x	x	x	x	-	126
40	40	43	83	13	x	x	x	x	x	1	127
17	18	19	53	5	x	x	x	x	x	-	127
183	105	175	107	54	x	x	x	x	x	3	128
91	53	106	43	33	x	x	x	x	x	-	128
62	25	70	46	9	x	x	x	x	x	-	130
33	10	26	23	4	x	x	x	x	x	-	130
31	80	149	17	15	x	x	x	x	x	-	131
19	32	69	8	8	x	x	x	x	x	-	131
53	14	52	22	7	x	x	x	x	x	-	132
25	9	21	9	4	x	x	x	x	x	-	132
101	80	205	84	33	x	x	x	x	x	1	133
52	43	110	44	20	x	x	x	x	x	-	133
55	41	188	72	15	x	x	x	x	x	1	134
25	26	92	33	9	x	x	x	x	x	-	134
42	64	63	38	22	x	x	x	x	x	2	135
26	34	36	13	11	x	x	x	x	x	-	135

Noch: 1. Ergebnisse der Landtagswahl 2003 nach

Schl. Nr	Gebiet	Stimm- berechtigte	Wähler	Art der Stimme	Ungültige Stimmen		Gültige Stimmen	Von den gültigen Stimmen entfielen auf							
		Nichtwähler	Wahl- beteiligung in %					CSU		SPD		GRÜNE		Sonstige	
								Anzahl	%	Anzahl	%	Anzahl	%	Anzahl	%
					Anzahl	%	Anzahl								
		1	2	3	4	5	6	7	8	9	10	11	12	13	14

Noch: Niederbayern

275 Noch: Landkreis Passau

137	Obernzell, M	2 883 1 375	1 508 52,3	G E	26 8	0,9 0,5	2 990 1 500	1 831 903	61,2 60,2	593 324	19,8 21,6	149 62	5,0 4,1	417 211	13,9 14,1
138	Ortenburg, M	5 675 2 587	3 088 54,4	G E	89 21	1,4 0,7	6 087 3 087	4 049 2 107	66,5 68,7	1 009 403	16,6 13,1	226 123	3,7 4,0	803 434	13,2 14,2
141	Pocking, St	11 220 6 100	5 120 45,6	G E	173 83	1,7 1,6	10 087 5 037	6 879 3 506	68,3 69,6	1 414 662	14,0 13,1	334 206	3,3 4,1	1 440 663	14,3 13,2
143	Rotthalmünster, M	3 959 2 088	1 871 47,3	G E	72 27	1,9 1,4	3 670 1 844	2 564 1 322	69,9 71,7	413 179	11,3 9,7	116 68	3,2 3,7	577 275	15,7 14,9
144	Ruderting	2 424 1 156	1 268 52,3	G E	38 17	1,5 1,3	2 498 1 251	1 550 778	62,0 62,2	420 232	16,8 18,5	140 56	5,6 4,5	388 185	15,5 14,8
145	Ruhstorf a.d.Rott	5 422 2 625	2 797 51,6	G E	49 18	0,9 0,6	5 545 2 779	3 641 1 834	65,7 66,0	905 400	16,3 14,4	191 116	3,4 4,2	808 429	14,6 15,4
146	Salzweg	5 178 2 429	2 749 53,1	G E	70 27	1,3 1,0	5 428 2 722	3 255 1 560	60,0 57,3	1 114 646	20,5 23,7	298 133	5,5 4,9	761 383	14,0 14,1
148	Sonnen	1 117 504	613 54,9	G E	16 5	1,3 0,8	1 210 608	930 458	76,9 75,3	100 48	8,3 7,9	8 4	0,7 0,7	172 98	14,2 16,1
149	Tettenweis	1 367 609	758 55,4	G E	16 4	1,1 0,5	1 500 754	1 136 580	75,7 76,9	157 68	10,5 9,0	40 23	2,7 3,1	167 83	11,1 11,0
150	Thyrnau	3 082 1 386	1 696 55,0	G E	52 19	1,5 1,1	3 340 1 677	2 188 1 068	65,5 63,7	529 305	15,8 18,2	122 51	3,7 3,0	501 253	15,0 15,1
151	Tiefenbach	5 099 2 511	2 588 50,8	G E	74 34	1,4 1,3	5 102 2 554	3 105 1 492	60,9 58,4	1 009 596	19,8 23,3	259 102	5,1 4,0	729 364	14,3 14,3
152	Tittling, M	3 268 1 851	1 417 43,4	G E	49 23	1,7 1,6	2 785 1 394	1 914 969	68,7 69,5	429 226	15,4 16,2	67 21	2,4 1,5	375 178	13,5 12,8
153	Untergriesbach, M	4 828 2 618	2 210 45,8	G E	80 36	1,8 1,6	4 340 2 174	2 818 1 382	64,9 63,6	571 278	13,2 12,8	129 47	3,0 2,2	822 467	18,9 21,5
154	Vilshofen, St	13 011 6 370	6 641 51,0	G E	263 103	2,0 1,6	13 019 6 538	8 501 4 346	65,3 66,5	2 293 1 082	17,6 16,5	567 257	4,4 3,9	1 658 853	12,7 13,0
156	Wegscheid, M	4 321 2 187	2 134 49,4	G E	56 23	1,3 1,1	4 212 2 111	3 222 1 592	76,5 75,4	372 185	8,8 8,8	95 47	2,3 2,2	523 287	12,4 13,6
159	Windorf, M	3 620 1 838	1 782 49,2	G E	44 12	1,2 0,7	3 519 1 769	2 605 1 349	74,0 76,3	488 210	13,9 11,9	107 56	3,0 3,2	319 154	9,1 8,7
160	Witzmannsberg	1 167 644	523 44,8	G E	4 2	0,4 0,4	1 042 521	703 344	67,5 66,0	150 81	14,4 15,5	39 17	3,7 3,3	150 79	14,4 15,2
	Zusammen	144 663 72 743	71 920 49,7	G E	2 151 866	1,5 1,2	141 688 71 053	93 685 47 083	66,1 66,3	21 800 10 396	15,4 14,6	5 440 2 742	3,8 3,9	20 763 10 832	14,7 15,2

276 Landkreis Regen

111	Achslach	844 403	441 52,3	G E	31 8	3,5 1,8	851 433	650 339	76,4 78,3	57 25	6,7 5,8	12 8	1,4 1,8	132 61	15,5 14,1
113	Arnbruck	1 587 839	748 47,1	G E	28 8	1,9 1,1	1 468 740	987 504	67,2 68,1	255 121	17,4 16,4	25 14	1,7 1,9	201 101	13,7 13,6
115	Bayerisch Eisenstein	982 434	548 55,8	G E	34 13	3,1 2,4	1 062 535	709 365	66,8 68,2	202 95	19,0 17,8	38 25	3,6 4,7	113 50	10,6 9,3
116	Bischofsmals	2 552 1 401	1 151 45,1	G E	41 13	1,8 1,1	2 261 1 138	1 573 847	69,6 74,4	206 107	9,1 9,4	52 29	2,3 2,5	430 155	19,0 13,6
117	Bodenmais, M	2 756 1 378	1 378 50,0	G E	57 23	2,1 1,7	2 699 1 355	1 979 1 012	73,3 74,7	296 138	11,0 10,2	84 51	3,1 3,8	340 154	12,6 11,4
118	Böbrach	1 310 667	643 49,1	G E	56 11	4,4 1,7	1 230 632	851 449	69,2 71,0	135 64	11,0 10,1	47 27	3,8 4,3	197 92	16,0 14,6
120	Drachselsried	1 873 1 081	792 42,3	G E	44 18	2,8 2,3	1 540 774	1 116 564	72,5 72,9	169 82	11,0 10,6	51 25	3,3 3,2	204 103	13,2 13,3
121	Frauenau	2 363 1 300	1 063 45,0	G E	47 16	2,2 1,5	2 079 1 047	1 063 558	51,1 53,3	669 312	32,2 29,8	125 74	6,0 7,1	222 103	10,7 9,8
122	Geiersthal	1 831 885	946 51,7	G E	43 11	2,3 1,2	1 649 935	1 297 675	70,1 72,2	233 112	12,6 12,0	46 22	2,5 2,4	273 126	14,8 13,5
123	Gotteszell	1 023 526	497 48,6	G E	23 7	2,3 1,4	971 490	711 367	73,2 74,9	95 42	9,8 8,6	22 9	2,3 1,8	143 72	14,7 14,7

G = Gesamtstimmen. E = Erststimmen.

Regierungsbezirken, Kreisen und Gemeinden

Von den gültigen Stimmen entfielen auf											Schl. Nr.
davon											
FW FREIE WÄHLER	REP	ödp	FDP	BP	PBC	Freie Franken	Unabhängige Kandidaten	AUFBRUCH	BB	BüSo	
Anzahl											
15	16	17	18	19	20	21	22	23	24	25	

Noch: Niederbayern

105	61	154	71	25	x	x	x	x	x	1	275
51	28	96	24	12	x	x	x	x	x	-	137
140	139	330	157	35	x	x	x	x	x	2	138
86	69	182	81	16	x	x	x	x	x	-	
190	352	566	249	79	x	x	x	x	x	4	141
99	187	217	112	48	x	x	x	x	x	-	
118	107	199	102	49	x	x	x	x	x	2	143
68	55	78	40	34	x	x	x	x	x	-	
92	62	119	86	28	x	x	x	x	x	1	144
45	34	63	28	15	x	x	x	x	x	-	
230	121	283	120	52	x	x	x	x	x	2	145
129	68	142	57	33	x	x	x	x	x	-	
148	112	323	139	39	x	x	x	x	x	-	146
64	56	196	44	23	x	x	x	x	x	-	
43	14	34	20	61	x	x	x	x	x	-	148
19	7	18	7	47	x	x	x	x	x	-	
29	33	62	30	13	x	x	x	x	x	-	149
14	18	24	17	10	x	x	x	x	x	-	
252	58	129	44	18	x	x	x	x	x	-	150
123	27	75	19	9	x	x	x	x	x	-	
192	79	254	145	56	x	x	x	x	x	3	151
91	42	152	44	35	x	x	x	x	x	-	
74	119	97	59	26	x	x	x	x	x	-	152
39	45	56	21	17	x	x	x	x	x	-	
293	127	139	119	143	x	x	x	x	x	1	153
168	63	86	58	92	x	x	x	x	x	-	
279	290	411	568	106	x	x	x	x	x	4	154
158	125	173	352	45	x	x	x	x	x	-	
176	73	110	87	76	x	x	x	x	x	1	156
91	39	71	37	49	x	x	x	x	x	-	
61	40	82	120	16	x	x	x	x	x	-	159
27	17	31	73	6	x	x	x	x	x	-	
42	42	27	22	17	x	x	x	x	x	-	160
23	17	16	11	12	x	x	x	x	x	-	
5 826	3 319	6 373	3 708	1 484	x	x	x	x	x	53	Zus.
3 159	1 672	3 340	1 756	905	x	x	x	x	x	-	
40	43	33	7	9	x	x	x	x	x	-	276
22	18	14	3	4	x	x	x	x	x	-	111
53	63	52	16	17	x	x	x	x	x	-	113
25	32	29	9	6	x	x	x	x	x	-	
38	23	14	19	18	x	x	x	x	x	1	115
15	12	7	6	10	x	x	x	x	x	-	
48	91	255	32	4	x	x	x	x	x	-	116
22	46	68	16	3	x	x	x	x	x	-	
123	88	61	43	24	x	x	x	x	x	1	117
50	44	31	16	13	x	x	x	x	x	-	
82	56	30	8	19	x	x	x	x	x	2	118
40	25	13	4	10	x	x	x	x	x	-	
58	44	52	26	23	x	x	x	x	x	1	120
25	26	28	14	10	x	x	x	x	x	-	
55	57	75	22	13	x	x	x	x	x	-	121
18	27	41	9	8	x	x	x	x	x	-	
46	51	145	16	15	x	x	x	x	x	-	122
20	22	69	9	6	x	x	x	x	x	-	
35	49	36	13	10	x	x	x	x	x	-	123
15	26	19	7	5	x	x	x	x	x	-	

Noch: 1. Ergebnisse der Landtagswahl 2003 nach

Schl. Nr.	Gebiet	Stimm- berechtigte	Wähler	Art der Stimme	Ungültige Stimmen		Gültige Stimmen	Von den gültigen Stimmen entfielen auf									
		Nichtwähler	Wahl- beteiligung in %					CSU		SPD		GRÜNE		Sonstige			
								Anzahl	%	Anzahl	%	Anzahl	%	Anzahl	%		
					4	5	6									7	8
		1	2	3													

Noch: Niederbayern

276 Noch: Landkreis Regen

126	Kirchberg i.Wald	3 391	1 566	G	35	1,1	3 097	2 084	67,3	408	13,2	89	2,9	516	16,7
		1 825	46,2	E	12	0,8	1 554	1 076	69,2	174	11,2	54	3,5	250	16,1
127	Kirchdorf i.Wald	1 710	731	G	27	1,8	1 435	879	61,3	270	18,8	28	2,0	258	18,0
		979	42,7	E	10	1,4	721	472	65,5	110	15,3	18	2,5	121	16,8
128	Kollnburg	2 264	1 173	G	52	2,2	2 294	1 795	78,2	163	7,1	67	2,9	269	11,7
		1 091	51,8	E	10	0,9	1 163	930	80,0	66	5,7	36	3,1	131	11,3
129	Langdorf	1 524	832	G	42	2,5	1 622	1 080	66,6	266	16,4	66	4,1	210	12,9
		692	54,6	E	14	1,7	818	567	69,3	110	13,4	42	5,1	99	12,1
130	Lindberg	1 938	976	G	39	2,0	1 912	1 163	60,8	352	18,4	89	4,7	308	16,1
		962	50,4	E	15	1,5	960	629	65,5	164	17,1	57	5,9	110	11,5
134	Patersdorf	1 370	668	G	28	2,1	1 308	948	72,5	148	11,3	22	1,7	190	14,5
		702	48,8	E	5	0,7	663	499	75,3	72	10,9	10	1,5	82	12,4
135	Prackenbach	2 118	939	G	51	2,7	1 827	1 327	72,6	196	10,7	31	1,7	273	14,9
		1 179	44,3	E	10	1,1	929	702	75,6	81	8,7	19	2,0	127	13,7
138	Regen, St	9 206	4 410	G	273	3,1	8 547	5 581	65,3	1 098	12,8	322	3,8	1 546	18,1
		4 796	47,9	E	73	1,7	4 337	2 959	68,2	455	10,5	189	4,4	734	16,9
139	Rinchnach	2 534	1 252	G	42	1,7	2 462	1 399	56,8	702	28,5	85	3,5	276	11,2
		1 282	49,4	E	12	1,0	1 240	857	69,1	170	13,7	60	4,8	153	12,3
142	Ruhmannsfelden, M	1 676	821	G	33	2,0	1 609	1 222	75,9	136	8,5	39	2,4	212	13,2
		855	49,0	E	7	0,9	814	639	78,5	62	7,6	19	2,3	94	11,5
143	Teisnach, M	2 325	1 206	G	90	3,7	2 322	1 532	66,0	447	19,3	50	2,2	293	12,6
		1 119	51,9	E	22	1,8	1 184	815	68,8	212	17,9	21	1,8	136	11,5
144	Viechtach, St	6 718	3 248	G	155	2,4	6 341	4 342	68,5	820	12,9	246	3,9	933	14,7
		3 470	48,3	E	47	1,4	3 201	2 261	70,6	383	12,0	130	4,1	427	13,3
146	Zachenberg	1 691	885	G	43	2,4	1 727	1 238	71,7	123	7,1	55	3,2	311	18,0
		806	52,3	E	7	0,8	878	663	75,5	54	6,2	28	3,2	133	15,1
148	Zwiesel, St	8 169	3 731	G	151	2,0	7 311	4 538	62,1	1 041	14,2	552	7,6	1 180	16,1
		4 438	45,7	E	52	1,4	3 679	2 410	65,5	459	12,5	429	11,7	381	10,4
	Zusammen	63 755	30 645	G	1 465	2,4	59 824	40 064	67,0	8 487	14,2	2 243	3,7	9 030	15,1
		33 110	48,1	E	424	1,4	30 220	21 159	70,0	3 670	12,1	1 396	4,6	3 995	13,2

277 Landkreis Rottal-Inn

111	Arnstorf, M	5 081	2 400	G	81	1,7	4 719	3 532	74,8	546	11,6	172	3,6	469	9,9
		2 681	47,2	E	33	1,4	2 367	1 709	72,2	286	12,1	100	4,2	272	11,5
112	Bayerbach	1 307	610	G	31	2,5	1 189	728	61,2	187	15,7	29	2,4	245	20,6
		697	46,7	E	16	2,6	594	364	61,3	101	17,0	18	3,0	111	18,7
113	Bad Birnbach, M	4 389	2 189	G	94	2,1	4 284	3 083	72,0	485	11,3	155	3,6	561	13,1
		2 200	49,9	E	37	1,7	2 152	1 482	68,9	249	11,6	82	3,8	339	15,8
114	Dietersburg	2 468	1 213	G	43	1,8	2 383	1 757	73,7	183	7,7	118	5,0	325	13,6
		1 255	49,1	E	21	1,7	1 192	848	71,1	92	7,7	62	5,2	190	15,9
116	Eggenfelden, St	9 811	4 877	G	182	1,9	9 572	5 719	59,7	2 296	24,0	583	6,1	974	10,2
		4 934	49,7	E	79	1,6	4 798	2 887	60,2	1 054	22,0	358	7,5	499	10,4
117	Egglham	1 949	848	G	30	1,8	1 666	1 115	66,9	208	12,5	81	4,9	262	15,7
		1 101	43,5	E	14	1,7	834	536	64,3	112	13,4	44	5,3	142	17,0
118	Ering	1 469	748	G	19	1,3	1 477	969	65,6	209	14,2	62	4,2	237	16,0
		721	50,9	E	9	1,2	739	459	62,1	112	15,2	25	3,4	143	19,4
119	Falkenberg	2 982	1 760	G	44	1,3	3 475	2 703	77,8	328	9,4	117	3,4	327	9,4
		1 222	59,0	E	22	1,3	1 737	1 304	75,1	180	10,4	66	3,8	187	10,8
121	Gangkofen, M	5 037	2 853	G	63	1,1	5 643	4 020	71,2	482	8,5	219	3,9	922	16,3
		2 184	56,6	E	30	1,1	2 823	1 871	66,3	244	8,6	122	4,3	586	20,8
122	Geratskirchen	592	328	G	16	2,4	640	526	82,2	35	5,5	25	3,9	54	8,4
		264	55,4	E	6	1,8	322	258	80,1	20	6,2	14	4,3	30	9,3
124	Hebertsfelden	2 911	1 537	G	63	2,0	3 011	1 845	61,3	434	14,4	167	5,5	565	18,8
		1 374	52,8	E	21	1,4	1 516	915	60,4	250	16,5	98	6,5	253	16,7
126	Johanniskirchen	1 944	951	G	44	2,3	1 858	1 120	60,3	148	8,0	67	3,6	523	28,1
		993	48,9	E	15	1,6	936	523	55,9	73	7,8	43	4,6	297	31,7
127	Julbach	1 691	834	G	23	1,4	1 645	1 020	62,0	286	17,4	88	5,3	251	15,3
		857	49,3	E	8	1,0	826	499	60,4	148	17,9	37	4,5	142	17,2

Regierungsbezirken, Kreisen und Gemeinden

Von den gültigen Stimmen entfielen auf											Schl. Nr.
davon											
FW FREIE WÄHLER	REP	ödp	FDP	BP	PBC	Freie Franken	Unabhängige Kandidaten	AUFBRUCH	BB	BüSo	
Anzahl											
15	16	17	18	19	20	21	22	23	24	25	

Noch: Niederbayern

96	138	204	58	20	x	x	x	x	x	-	276
42	79	101	15	13	x	x	x	x	x	-	126
75	78	68	17	20	x	x	x	x	x	-	127
36	41	28	7	9	x	x	x	x	x	-	128
60	66	94	27	22	x	x	x	x	x	-	129
25	35	49	13	9	x	x	x	x	x	-	130
48	99	48	5	10	x	x	x	x	x	-	131
14	50	27	3	5	x	x	x	x	x	-	132
117	120	41	24	6	x	x	x	x	x	-	133
20	52	23	13	2	x	x	x	x	x	-	134
75	47	49	11	8	x	x	x	x	x	-	135
28	24	22	4	4	x	x	x	x	x	-	136
51	92	69	31	29	x	x	x	x	x	1	137
26	47	34	15	5	x	x	x	x	x	-	138
486	356	484	152	65	x	x	x	x	x	3	139
159	184	295	62	34	x	x	x	x	x	-	140
53	95	97	20	11	x	x	x	x	x	-	141
24	54	62	7	6	x	x	x	x	x	-	142
54	57	63	34	3	x	x	x	x	x	1	143
20	27	30	14	3	x	x	x	x	x	-	144
52	122	81	23	15	x	x	x	x	x	-	145
19	58	41	11	7	x	x	x	x	x	-	146
268	224	266	89	80	x	x	x	x	x	6	147
123	112	123	35	34	x	x	x	x	x	-	148
124	99	57	17	11	x	x	x	x	x	3	149
56	44	19	7	7	x	x	x	x	x	-	150
511	332	150	115	69	x	x	x	x	x	3	151
66	152	73	52	38	x	x	x	x	x	-	152
2 648	2 490	2 524	825	521	x	x	x	x	x	22	Zus.
910	1 237	1 246	351	251	x	x	x	x	x	-	

277

176	88	97	51	43	x	x	x	x	x	14	111
126	45	45	23	24	x	x	x	x	x	9	
35	29	40	36	102	x	x	x	x	x	3	112
30	24	26	11	17	x	x	x	x	x	3	
196	73	156	81	43	x	x	x	x	x	12	113
133	40	96	44	21	x	x	x	x	x	5	
90	60	80	49	39	x	x	x	x	x	7	114
60	31	47	27	19	x	x	x	x	x	6	
289	143	241	199	86	x	x	x	x	x	16	116
169	68	113	97	42	x	x	x	x	x	10	
131	35	44	23	18	x	x	x	x	x	11	117
71	17	26	11	10	x	x	x	x	x	7	
58	16	111	28	23	x	x	x	x	x	1	118
38	10	67	16	11	x	x	x	x	x	1	
104	66	83	33	36	x	x	x	x	x	5	119
78	34	40	16	14	x	x	x	x	x	5	
162	112	100	93	447	x	x	x	x	x	8	121
125	56	53	56	291	x	x	x	x	x	5	
19	4	17	7	7	x	x	x	x	x	-	122
13	2	8	4	3	x	x	x	x	x	-	
300	45	136	52	26	x	x	x	x	x	6	124
135	25	48	26	15	x	x	x	x	x	4	
294	35	75	26	13	x	x	x	x	x	80	126
150	18	39	12	9	x	x	x	x	x	69	
103	33	59	31	25	x	x	x	x	x	-	127
60	18	35	16	13	x	x	x	x	x	-	

Noch: 1. Ergebnisse der Landtagswahl 2003 nach

Schl. Nr.	Gebiet	Stimm- berechtigte	Wähler	Art der Stimme	Ungültige Stimmen		Gültige Stimmen	Von den gültigen Stimmen entfielen auf							
		Nichtwähler	Wahl- beteiligung in %					CSU		SPD		GRÜNE		Sonstige	
								Anzahl	%	Anzahl	%	Anzahl	%	Anzahl	%
					Anzahl	%	Anzahl								
		1	2	3	4	5	6	7	8	9	10	11	12	13	14

Noch: Niederbayern

277 Noch: Landkreis Rottal-Inn

128	Kirchdorf a. Inn	3 902 2 165	1 737 44,5	G E	58 16	1,7 0,9	3 416 1 721	2 182 1 085	63,9 63,0	545 273	16,0 15,9	237 106	6,9 6,2	452 257	13,2 14,9
131	Malgersdorf	904 386	518 57,3	G E	12 4	1,2 0,8	1 024 514	790 384	77,1 74,7	101 57	9,9 11,1	28 17	2,7 3,3	105 56	10,3 10,9
133	Massing, M	2 913 1 390	1 523 52,3	G E	34 15	1,1 1,0	3 012 1 508	2 178 1 048	72,3 69,5	372 192	12,4 12,7	116 67	3,9 4,4	346 201	11,5 13,3
134	Mitterskirchen	1 487 695	792 53,3	G E	25 11	1,6 1,4	1 559 781	1 129 554	72,4 70,9	197 99	12,6 12,7	60 30	3,8 3,8	173 98	11,1 12,5
138	Pfarrkirchen, St	9 056 4 598	4 458 49,2	G E	211 109	2,4 2,4	8 704 4 348	5 784 2 746	66,5 63,2	1 221 646	14,0 14,9	513 272	5,9 6,3	1 186 684	13,6 15,7
139	Postmünster	1 870 945	925 49,5	G E	23 8	1,2 0,9	1 827 917	1 310 626	71,7 68,3	219 109	12,0 11,9	78 42	4,3 4,6	220 140	12,0 15,3
140	Reut	1 363 570	793 58,2	G E	39 17	2,5 2,1	1 547 776	1 061 504	68,6 64,9	158 75	10,2 9,7	77 33	5,0 4,3	251 164	16,2 21,1
141	Rimbach	696 242	454 65,2	G E	5 4	0,6 0,9	903 450	714 348	79,1 77,3	85 45	9,4 10,0	28 16	3,1 3,6	76 41	8,4 9,1
142	Roßbach	2 313 1 247	1 066 46,1	G E	33 16	1,5 1,5	2 099 1 050	1 614 769	76,9 73,2	171 93	8,1 8,9	73 41	3,5 3,9	241 147	11,5 14,0
144	Schönau	1 476 652	824 55,8	G E	27 12	1,6 1,5	1 621 812	1 096 522	67,6 64,3	181 90	11,2 11,1	107 60	6,6 7,4	237 140	14,6 17,2
145	Simbach a. Inn, St	7 079 3 681	3 398 48,0	G E	138 59	2,0 1,7	6 658 3 339	4 306 2 083	64,7 62,4	929 485	14,0 14,5	564 229	8,5 6,9	859 542	12,9 16,2
147	Stubenberg	1 095 593	502 45,8	G E	20 4	2,0 0,8	984 498	621 298	63,1 59,8	102 47	10,4 9,4	69 32	7,0 6,4	192 121	19,5 24,3
148	Tann, M	3 103 1 399	1 704 54,9	G E	59 27	1,7 1,6	3 349 1 677	2 330 1 113	69,6 66,4	306 153	9,1 9,1	145 68	4,3 4,1	568 343	17,0 20,5
149	Triftern, M	4 188 2 097	2 091 49,9	G E	76 24	1,8 1,1	4 106 2 067	2 803 1 296	68,3 62,7	367 183	8,9 8,9	125 63	3,0 3,0	811 525	19,8 25,4
151	Unterdietfurt	1 608 715	893 55,5	G E	21 9	1,2 1,0	1 765 884	1 307 646	74,1 73,1	189 91	10,7 10,3	81 48	4,6 5,4	188 99	10,7 11,2
152	Wittibreut	1 580 778	802 50,8	G E	29 11	1,8 1,4	1 575 791	1 110 521	70,5 65,9	111 60	7,0 7,6	87 42	5,5 5,3	267 168	17,0 21,2
153	Wurmannsquick, M	2 841 1 243	1 598 56,2	G E	63 16	2,0 1,0	3 131 1 580	2 281 1 120	72,9 70,9	302 155	9,6 9,8	126 76	4,0 4,8	422 229	13,5 14,5
154	Zeilarn	1 689 775	914 54,1	G E	43 16	2,4 1,8	1 785 898	1 333 646	74,7 71,9	154 80	8,6 8,9	90 41	5,0 4,6	208 131	11,7 14,6
	Zusammen	90 794 44 654	46 140 50,8	G E	1 649 689	1,8 1,5	90 627 45 447	62 086 29 964	68,5 65,9	11 537 5 854	12,7 12,9	4 487 2 352	5,0 5,2	12 517 7 277	13,8 16,0

278 Landkreis Straubing-Bogen

112	Aholting	1 143 470	673 58,9	G E	15 6	1,1 0,9	1 331 667	983 484	73,9 72,6	135 68	10,1 10,2	19 10	1,4 1,5	194 105	14,6 15,7
113	Alterhofen	2 490 956	1 534 61,6	G E	44 15	1,4 1,0	3 024 1 519	2 266 1 140	74,9 75,0	220 100	7,3 6,6	38 15	1,3 1,0	500 264	16,5 17,4
116	Ascha	1 094 497	597 54,6	G E	31 9	2,6 1,5	1 163 588	725 347	62,3 59,0	146 82	12,6 13,9	38 12	3,3 2,0	254 147	21,8 25,0
117	Atting	1 273 492	781 61,4	G E	20 4	1,3 0,5	1 542 777	1 124 557	72,9 71,7	123 57	8,0 7,3	28 15	1,8 1,9	267 148	17,3 19,0
118	Bogen, St	7 610 3 449	4 161 54,7	G E	196 53	2,4 1,3	8 123 4 106	5 272 2 528	64,9 61,6	871 393	10,7 9,6	218 93	2,7 2,3	1 762 1 092	21,7 26,6
120	Falkenfels	723 306	417 57,7	G E	18 5	2,2 1,2	816 412	546 270	66,9 65,5	80 44	9,8 10,7	24 11	2,9 2,7	166 87	20,3 21,1
121	Feldkirchen	1 313 516	797 60,7	G E	18 6	1,1 0,8	1 576 791	1 148 575	72,8 72,7	158 74	10,0 9,4	33 17	2,1 2,1	237 125	15,0 15,8
123	Geiselhöring, St	5 052 1 943	3 109 61,5	G E	67 25	1,1 0,8	6 151 3 084	4 495 2 195	73,1 71,2	489 245	7,9 7,9	91 39	1,5 1,3	1 076 605	17,5 19,6
129	Haibach	1 758 613	1 145 65,1	G E	71 22	3,1 1,9	2 219 1 123	1 733 852	78,1 75,9	126 69	5,7 6,1	41 19	1,8 1,7	319 183	14,4 16,3

Regierungsbezirken, Kreisen und Gemeinden

Von den gültigen Stimmen entfielen auf											Schl. Nr.
davon											
FW FREIE WÄHLER	REP	ödp	FDP	BP	PBC	Freie Franken	Unabhängige Kandidaten	AUFBRUCH	BB	BüSo	
Anzahl											
15	16	17	18	19	20	21	22	23	24	25	

Noch: Niederbayern

											277
247	34	68	59	37	x	x	x	x	x	7	128
148	17	44	26	18	x	x	x	x	x	4	
29	25	20	15	12	x	x	x	x	x	4	131
15	14	11	9	4	x	x	x	x	x	3	
166	33	68	48	28	x	x	x	x	x	3	133
99	18	30	37	15	x	x	x	x	x	2	
46	26	43	33	21	x	x	x	x	x	4	134
32	11	21	19	13	x	x	x	x	x	2	
371	170	368	176	74	x	x	x	x	x	27	138
242	91	213	82	37	x	x	x	x	x	19	
102	26	70	11	8	x	x	x	x	x	3	139
69	12	45	7	5	x	x	x	x	x	2	
101	39	72	21	17	x	x	x	x	x	1	140
79	22	45	10	8	x	x	x	x	x	-	
26	7	25	10	6	x	x	x	x	x	2	141
20	4	9	4	2	x	x	x	x	x	2	
105	29	69	17	13	x	x	x	x	x	8	142
78	15	32	6	9	x	x	x	x	x	7	
99	35	60	19	18	x	x	x	x	x	6	144
68	19	30	9	11	x	x	x	x	x	3	
260	83	344	103	61	x	x	x	x	x	8	145
182	41	238	46	30	x	x	x	x	x	5	
54	19	86	15	17	x	x	x	x	x	1	147
37	11	56	9	8	x	x	x	x	x	-	
324	53	115	41	26	x	x	x	x	x	9	148
219	26	58	21	12	x	x	x	x	x	7	
160	83	475	62	27	x	x	x	x	x	4	149
103	47	332	26	14	x	x	x	x	x	3	
65	42	42	30	7	x	x	x	x	x	2	151
45	12	20	18	2	x	x	x	x	x	2	
73	33	124	15	17	x	x	x	x	x	5	152
52	19	80	10	5	x	x	x	x	x	2	
128	68	150	36	33	x	x	x	x	x	7	153
82	34	73	18	18	x	x	x	x	x	4	
89	20	44	30	20	x	x	x	x	x	5	154
63	11	24	18	11	x	x	x	x	x	4	
4 402	1 564	3 482	1 450	1 350	x	x	x	x	x	269	Zus.
2 821	812	2 004	734	711	x	x	x	x	x	195	
											278
59	30	75	12	18	x	x	x	x	x	-	112
28	14	43	9	11	x	x	x	x	x	-	
135	71	189	64	40	x	x	x	x	x	1	113
53	38	112	39	22	x	x	x	x	x	-	
102	50	54	26	21	x	x	x	x	x	1	116
54	26	41	11	15	x	x	x	x	x	-	
62	79	95	15	14	x	x	x	x	x	2	117
29	47	55	10	7	x	x	x	x	x	-	
684	214	638	150	75	x	x	x	x	x	1	118
473	98	399	76	46	x	x	x	x	x	-	
98	21	19	14	14	x	x	x	x	x	-	120
51	11	11	6	8	x	x	x	x	x	-	
46	38	106	29	17	x	x	x	x	x	1	121
14	20	62	20	9	x	x	x	x	x	-	
534	132	330	35	45	x	x	x	x	x	-	123
274	68	215	20	28	x	x	x	x	x	-	
136	20	95	14	53	x	x	x	x	x	1	129
74	9	59	3	38	x	x	x	x	x	-	

Noch: 1. Ergebnisse der Landtagswahl 2003 nach

Schl. Nr.	Gebiet	Stimm- berechtigte	Wähler	Art der Stimme	Ungültige Stimmen		Gültige Stimmen	Von den gültigen Stimmen entfielen auf							
		Nichtwähler	Wahl- beteiligung in %					CSU		SPD		GRÜNE		Sonstige	
								Anzahl	%	Anzahl	%	Anzahl	%	Anzahl	%
					1	2	3	4	5	6	7	8	9	10	11
Noch: Niederbayern															
278 Noch: Landkreis Straubing-Bogen															
134	Haselbach	1 266	815	G	43	2,6	1 587	902	56,8	169	10,6	81	5,1	435	27,4
		451	64,4	E	13	1,6	802	445	55,5	87	10,8	44	5,5	226	28,2
139	Hunderdorf	2 571	1 374	G	86	3,1	2 662	1 651	62,0	354	13,3	35	1,3	622	23,4
		1 197	53,4	E	28	2,0	1 346	794	59,0	174	12,9	11	0,8	367	27,3
140	Irlbach	919	517	G	15	1,5	1 019	670	65,8	90	8,8	26	2,6	233	22,9
		402	56,3	E	8	1,5	509	329	64,6	48	9,4	12	2,4	120	23,5
141	Kirchroth	2 723	1 782	G	60	1,7	3 504	2 531	72,2	304	8,7	52	1,5	617	17,6
		941	65,4	E	22	1,2	1 760	1 263	71,8	148	8,4	25	1,4	324	18,4
143	Konzell	1 363	917	G	43	2,3	1 791	1 026	57,3	521	29,1	30	1,7	214	11,9
		446	67,3	E	12	1,3	905	422	46,6	364	40,2	9	1,0	110	12,2
144	Laberweinting	2 703	1 885	G	43	1,1	3 727	3 037	81,5	206	5,5	67	1,8	417	11,2
		818	69,7	E	25	1,3	1 860	1 419	76,3	122	6,6	41	2,2	278	14,9
146	Leiblfing	3 027	2 052	G	49	1,2	4 055	2 930	72,3	370	9,1	43	1,1	712	17,6
		975	67,8	E	21	1,0	2 031	1 454	71,6	182	9,0	21	1,0	374	18,4
147	Loitzendorf	490	284	G	7	1,2	561	412	73,4	65	11,6	7	1,2	77	13,7
		206	58,0	E	2	0,7	282	194	68,8	45	16,0	3	1,1	40	14,2
148	Mallersdorf-Pfaffenberg, M	5 336	3 200	G	78	1,2	6 322	4 778	75,6	457	7,2	124	2,0	963	15,2
		2 136	60,0	E	28	0,9	3 172	2 304	72,6	242	7,6	61	1,9	565	17,8
149	Mariaposching	1 053	577	G	41	3,6	1 113	586	52,7	78	7,0	16	1,4	433	38,9
		476	54,8	E	9	1,6	568	239	42,1	32	5,6	7	1,2	290	51,1
151	Mitterfels, M	1 846	1 115	G	52	2,3	2 178	1 272	58,4	311	14,3	78	3,6	517	23,7
		731	60,4	E	16	1,4	1 099	617	56,1	163	14,8	39	3,5	280	25,5
154	Neukirchen	1 309	773	G	34	2,2	1 512	987	65,3	139	9,2	32	2,1	354	23,4
		536	59,1	E	11	1,4	762	474	62,2	73	9,6	12	1,6	203	26,6
159	Niederwinkling	1 669	1 138	G	73	3,2	2 203	820	37,2	97	4,4	22	1,0	1 264	57,4
		531	68,2	E	15	1,3	1 123	259	23,1	21	1,9	6	0,5	837	74,5
167	Oberschneiding	2 001	1 328	G	29	1,1	2 627	2 080	79,2	170	6,5	27	1,0	350	13,3
		673	66,4	E	8	0,6	1 320	1 023	77,5	83	6,3	14	1,1	200	15,2
170	Parkstetten	2 215	1 274	G	29	1,1	2 519	1 571	62,4	400	15,9	72	2,9	476	18,9
		941	57,5	E	12	0,9	1 262	786	62,3	196	15,5	32	2,5	248	19,7
171	Perasdorf	455	307	G	10	1,6	604	387	64,1	64	10,6	10	1,7	143	23,7
		148	67,5	E	3	1,0	304	176	57,9	31	10,2	4	1,3	93	30,6
172	Perkam	1 068	634	G	13	1,0	1 255	986	78,6	110	8,8	16	1,3	143	11,4
		434	59,4	E	3	0,5	631	495	78,4	57	9,0	7	1,1	72	11,4
177	Rain	1 930	1 191	G	26	1,1	2 356	1 671	70,9	243	10,3	33	1,4	409	17,4
		739	61,7	E	9	0,8	1 182	839	71,0	117	9,9	22	1,9	204	17,3
178	Rattenberg	1 427	762	G	17	1,1	1 507	902	59,9	230	15,3	32	2,1	343	22,8
		665	53,4	E	6	0,8	756	410	54,2	139	18,4	15	2,0	192	25,4
179	Rattiszell	1 164	783	G	29	1,9	1 537	1 132	73,6	123	8,0	40	2,6	242	15,7
		381	67,3	E	9	1,1	774	545	70,4	85	11,0	15	1,9	129	16,7
182	Salching	1 823	1 160	G	27	1,2	2 293	1 628	71,0	247	10,8	38	1,7	380	16,6
		663	63,6	E	9	0,8	1 151	821	71,3	111	9,6	18	1,6	201	17,5
184	Sankt Englmar	1 179	744	G	24	1,6	1 464	1 012	69,1	220	15,0	42	2,9	190	13,0
		435	63,1	E	7	0,9	737	495	67,2	119	16,1	22	3,0	101	13,7
187	Schwarzach, M	2 102	1 206	G	63	2,6	2 349	1 267	53,9	219	9,3	53	2,3	810	34,5
		896	57,4	E	23	1,9	1 183	517	43,7	93	7,9	19	1,6	554	46,8
189	Stallwang	1 097	714	G	23	1,6	1 405	1 011	72,0	175	12,5	26	1,9	193	13,7
		383	65,1	E	4	0,6	710	486	68,5	108	15,2	11	1,5	105	14,8
190	Steinach	2 151	1 281	G	31	1,2	2 531	1 679	66,3	324	12,8	56	2,2	472	18,6
		870	59,6	E	10	0,8	1 271	827	65,1	160	12,6	19	1,5	265	20,8
192	Straßkirchen	2 497	1 432	G	27	0,9	2 837	1 973	69,5	347	12,2	22	0,8	495	17,4
		1 065	57,3	E	8	0,6	1 424	981	68,9	163	11,4	8	0,6	272	19,1
197	Wiesenfelden	2 696	1 875	G	49	1,3	3 701	2 813	76,0	313	8,5	105	2,8	470	12,7
		821	69,5	E	15	0,8	1 860	1 401	75,3	160	8,6	48	2,6	251	13,5
198	Windberg	796	478	G	19	2,0	937	541	57,7	73	7,8	16	1,7	307	32,8
		318	60,1	E	4	0,8	474	239	50,4	36	7,6	7	1,5	192	40,5

Regierungsbezirken, Kreisen und Gemeinden

Von den gültigen Stimmen entfielen auf											Schl. Nr.
davon											
FW FREIE WÄHLER	REP	ödp	FDP	BP	PBC	Freie Franken	Unabhängige Kandidaten	AUFBRUCH	BB	BüSo	
Anzahl											
15	16	17	18	19	20	21	22	23	24	25	

Noch: Niederbayern

											278
261	26	98	27	22	x	x	x	x	x	1	134
119	12	67	12	16	x	x	x	x	x	-	
193	77	275	45	32	x	x	x	x	x	-	139
115	36	179	21	16	x	x	x	x	x	-	
86	26	89	19	13	x	x	x	x	x	-	140
40	13	51	9	7	x	x	x	x	x	-	
274	98	180	38	27	x	x	x	x	x	-	141
135	45	104	23	17	x	x	x	x	x	-	
39	32	81	20	40	x	x	x	x	x	2	143
15	10	47	5	33	x	x	x	x	x	-	
155	42	139	38	42	x	x	x	x	x	1	144
92	25	108	26	27	x	x	x	x	x	-	
260	74	285	54	38	x	x	x	x	x	1	146
113	39	160	41	21	x	x	x	x	x	-	
8	23	21	5	18	x	x	x	x	x	2	147
4	11	12	2	11	x	x	x	x	x	-	
434	110	282	82	53	x	x	x	x	x	2	148
243	62	184	46	30	x	x	x	x	x	-	
274	56	49	30	22	x	x	x	x	x	2	149
223	19	24	13	11	x	x	x	x	x	-	
223	48	193	34	19	x	x	x	x	x	-	151
107	24	122	15	12	x	x	x	x	x	-	
104	50	163	16	20	x	x	x	x	x	1	154
60	23	98	10	12	x	x	x	x	x	-	
1 079	45	100	26	14	x	x	x	x	x	-	159
769	10	45	8	5	x	x	x	x	x	-	
93	52	109	71	24	x	x	x	x	x	1	167
29	23	73	62	13	x	x	x	x	x	-	
156	83	180	34	22	x	x	x	x	x	1	170
72	36	110	16	14	x	x	x	x	x	-	
102	14	19	5	3	x	x	x	x	x	-	171
72	2	15	2	2	x	x	x	x	x	-	
49	27	43	10	14	x	x	x	x	x	-	172
16	15	27	7	7	x	x	x	x	x	-	
165	60	112	45	27	x	x	x	x	x	-	177
71	31	64	21	17	x	x	x	x	x	-	
46	31	39	71	155	x	x	x	x	x	1	178
21	13	20	7	131	x	x	x	x	x	-	
81	29	92	10	30	x	x	x	x	x	-	179
42	14	44	4	25	x	x	x	x	x	-	
119	53	145	31	32	x	x	x	x	x	-	182
49	27	88	19	18	x	x	x	x	x	-	
72	18	63	27	10	x	x	x	x	x	-	184
39	8	38	9	7	x	x	x	x	x	-	
570	73	116	34	17	x	x	x	x	x	-	187
438	30	63	11	12	x	x	x	x	x	-	
34	40	74	21	24	x	x	x	x	x	-	189
15	21	46	5	18	x	x	x	x	x	-	
98	61	232	37	44	x	x	x	x	x	-	190
49	26	142	20	28	x	x	x	x	x	-	
128	54	206	77	28	x	x	x	x	x	2	192
63	25	111	57	16	x	x	x	x	x	-	
146	94	137	39	52	x	x	x	x	x	2	197
62	50	80	24	35	x	x	x	x	x	-	
51	27	215	7	7	x	x	x	x	x	-	198
27	13	144	3	5	x	x	x	x	x	-	

Noch: 1. Ergebnisse der Landtagswahl 2003 nach

Schl. Nr.	Gebiet	Stimm- berechtigte	Wähler	Art der Stimme	Ungültige Stimmen		Gültige Stimmen	Von den gültigen Stimmen entfielen auf							
		Nichtwähler	Wahl- beteiligung in %					CSU		SPD		GRÜNE		Sonstige	
					Anzahl	%	Anzahl	Anzahl	%	Anzahl	%	Anzahl	%		
		1	2		3	4	5	6	7	8	9	10	11	12	13
Noch: Niederbayern															
278	Noch: Landkreis Straubing-Bogen														
	Zusammen	73 332	44 812	G	1 520	1,7	88 101	60 547	68,7	8 767	10,0	1 731	2,0	17 056	19,4
		28 520	61,1	E	485	1,1	44 325	29 202	65,9	4 491	10,1	783	1,8	9 849	22,2
279	Landkreis Dingolfing-Landau														
112	Dingolfing, St	13 487	6 654	G	316	2,4	12 991	8 036	61,9	2 698	20,8	673	5,2	1 584	12,2
		6 833	49,3	E	79	1,2	6 575	4 097	62,3	1 531	23,3	227	3,5	720	11,0
113	Eichendorf, M	5 234	2 910	G	85	1,5	5 735	3 767	65,7	640	11,2	88	1,5	1 240	21,6
		2 324	55,6	E	18	0,6	2 892	1 962	67,8	319	11,0	41	1,4	570	19,7
115	Frontenhausen, M	3 217	1 596	G	39	1,2	3 153	2 136	67,7	511	16,2	83	2,6	423	13,4
		1 621	49,6	E	9	0,6	1 587	1 095	69,0	274	17,3	32	2,0	186	11,7
116	Gottfrieding	1 609	824	G	30	1,8	1 618	1 056	65,3	253	15,6	84	5,2	225	13,9
		785	51,2	E	4	0,5	820	536	65,4	143	17,4	28	3,4	113	13,8
122	Landau a.d.Isar, St	9 936	5 304	G	315	3,0	10 293	5 739	55,8	1 162	11,3	272	2,6	3 120	30,3
		4 632	53,4	E	58	1,1	5 246	2 839	54,1	524	10,0	103	2,0	1 780	33,9
124	Loiching	2 671	1 561	G	43	1,4	3 079	2 042	66,3	483	15,7	148	4,8	406	13,2
		1 110	58,4	E	13	0,8	1 548	1 028	66,4	271	17,5	53	3,4	196	12,7
125	Mamming	2 192	1 242	G	49	2,0	2 435	1 700	69,8	260	10,7	81	3,3	394	16,2
		950	56,7	E	10	0,8	1 232	876	71,1	145	11,8	33	2,7	178	14,4
126	Markkofen	2 813	1 590	G	61	1,9	3 119	2 050	65,7	527	16,9	124	4,0	418	13,4
		1 223	56,5	E	18	1,1	1 572	1 040	66,2	292	18,6	57	3,6	183	11,6
127	Mengkofen	4 345	2 506	G	91	1,8	4 921	3 508	71,3	643	13,1	190	3,9	580	11,8
		1 839	57,7	E	30	1,2	2 476	1 747	70,6	361	14,6	80	3,2	288	11,6
128	Moosthenning	3 543	1 901	G	72	1,9	3 730	2 477	66,4	590	15,8	184	4,9	479	12,8
		1 642	53,7	E	17	0,9	1 884	1 267	67,3	325	17,3	49	2,6	243	12,9
130	Niederviehbach	1 855	1 097	G	44	2,0	2 150	1 436	66,8	348	16,2	82	3,8	284	13,2
		758	59,1	E	17	1,5	1 080	713	66,0	191	17,7	38	3,5	138	12,8
132	Pilsting, M	4 823	2 872	G	124	2,2	5 620	3 773	67,1	692	12,3	121	2,2	1 034	18,4
		1 951	59,5	E	23	0,8	2 849	1 945	68,3	353	12,4	46	1,6	505	17,7
134	Reisbach, M	5 609	3 380	G	146	2,2	6 614	4 635	70,1	764	11,6	200	3,0	1 015	15,3
		2 229	60,3	E	30	0,9	3 350	2 413	72,0	395	11,8	84	2,5	458	13,7
135	Simbach, M	2 858	1 740	G	59	1,7	3 421	2 388	69,8	415	12,1	93	2,7	525	15,3
		1 118	60,9	E	11	0,6	1 729	1 243	71,9	179	10,4	41	2,4	266	15,4
137	Wallersdorf, M	5 072	2 787	G	135	2,4	5 439	3 258	59,9	533	9,8	116	2,1	1 532	28,2
		2 285	54,9	E	41	1,5	2 746	1 784	65,0	293	10,7	54	2,0	615	22,4
	Zusammen	69 264	37 964	G	1 609	2,1	74 318	48 001	64,6	10 519	14,2	2 539	3,4	13 259	17,8
		31 300	54,8	E	378	1,0	37 586	24 585	65,4	5 596	14,9	966	2,6	6 439	17,1
	Landkreise zusammen	787 580	415 773	G	14 374	1,7	817 154	538 082	65,8	110 376	13,5	33 449	4,1	135 247	16,6
		371 807	52,8	E	5 082	1,2	410 678	265 762	64,7	56 725	13,8	16 273	4,0	71 918	17,5

Regierungsbezirken, Kreisen und Gemeinden

Von den gültigen Stimmen entfielen auf											Schl. Nr.
davon											
FW FREIE WÄHLER	REP	ödp	FDP	BP	PBC	Freie Franken	Unabhängige Kandidaten	AUFBRUCH	BB	BüSo	
Anzahl											
15	16	17	18	19	20	21	22	23	24	25	
Noch: Niederbayern											
7 156	2 078	5 338	1 312	1 146	x	x	x	x	x	26	Zus.
4 150	994	3 263	692	750	x	x	x	x	x	-	
279											
466	423	316	214	154	x	x	x	x	x	11	112
244	194	116	87	79	x	x	x	x	x	-	
221	163	763	58	34	x	x	x	x	x	1	113
126	81	330	21	12	x	x	x	x	x	-	
108	119	72	59	64	x	x	x	x	x	1	115
52	55	28	28	23	x	x	x	x	x	-	
72	68	30	35	19	x	x	x	x	x	1	116
43	33	13	16	8	x	x	x	x	x	-	
1 922	444	459	210	82	x	x	x	x	x	3	122
1 291	246	150	53	40	x	x	x	x	x	-	
144	97	100	26	37	x	x	x	x	x	2	124
78	45	42	12	19	x	x	x	x	x	-	
152	64	75	54	46	x	x	x	x	x	3	125
75	31	23	26	23	x	x	x	x	x	-	
111	138	82	44	41	x	x	x	x	x	2	126
51	62	33	18	19	x	x	x	x	x	-	
184	105	160	77	51	x	x	x	x	x	3	127
93	64	74	35	22	x	x	x	x	x	-	
143	147	99	55	35	x	x	x	x	x	-	128
81	74	49	24	15	x	x	x	x	x	-	
118	39	68	29	27	x	x	x	x	x	3	130
61	19	27	14	17	x	x	x	x	x	-	
495	226	179	92	39	x	x	x	x	x	3	132
266	122	62	31	24	x	x	x	x	x	-	
308	330	230	78	66	x	x	x	x	x	3	134
168	135	89	34	32	x	x	x	x	x	-	
215	152	80	57	20	x	x	x	x	x	1	135
130	65	32	29	10	x	x	x	x	x	-	
818	372	222	78	40	x	x	x	x	x	2	137
228	209	130	30	18	x	x	x	x	x	-	
5 477	2 887	2 935	1 166	755	x	x	x	x	x	39	Zus.
2 987	1 435	1 198	458	361	x	x	x	x	x	-	
52 045	22 839	31 371	16 107	12 336	x	x	x	x	x	549	Lkr
29 032	11 721	16 177	7 878	6 915	x	x	x	x	x	195	

Noch: 1. Ergebnisse der Landtagswahl 2003 nach

Schl. Nr.	Gebiet	Stimm- berechtigte	Wähler	Art der Stimme	Ungültige Stimmen		Gültige Stimmen		Von den gültigen Stimmen entfielen auf							
		Nichtwähler	Wahl- beteiligung in %						CSU		SPD		GRÜNE		Sonstige	
					Anzahl	%	Anzahl	Anzahl	%	Anzahl	%	Anzahl	%	Anzahl	%	
1	2	3	4	5	6	7	8	9	10	11	12	13	14			

Oberpfalz

Kreisfreie Städte

361	Amberg	33 635	16 968	G	632	1,9	33 301		19 176	57,6	7 257	21,8	2 327	7,0	4 541	13,6
		16 667	50,4	E	222	1,3	16 744		9 363	55,9	3 560	21,3	1 302	7,8	2 519	15,0
362	Regensburg	95 722	49 309	G	1 130	1,1	97 483		55 279	56,7	20 724	21,3	10 937	11,2	10 543	10,8
		46 413	51,5	E	490	1,0	48 816		27 160	55,6	10 851	22,2	5 473	11,2	5 332	10,9
363	Weiden i.d.OPf.	33 453	17 584	G	723	2,1	34 444		21 181	61,5	7 664	22,3	2 034	5,9	3 565	10,4
		15 869	52,6	E	254	1,4	17 330		10 898	62,9	3 511	20,3	1 055	6,1	1 866	10,8
	Kreisfreie Städte zusammen	162 810	83 861	G	2 485	1,5	165 228		95 636	57,9	35 645	21,6	15 298	9,3	18 649	11,3
		78 949	51,5	E	966	1,2	82 890		47 421	57,2	17 922	21,6	7 830	9,4	9 717	11,7

371 Landkreis Amberg-Weizsach

111	Ammerthal	1 530	923	G	25	1,4	1 821		1 125	61,8	286	15,7	82	4,5	328	18,0
		607	60,3	E	13	1,4	910		547	60,1	130	14,3	46	5,1	187	20,5
113	Auerbach i.d.OPf., St	6 963	3 944	G	94	1,2	7 794		4 615	59,2	2 222	28,5	348	4,5	609	7,8
		3 019	56,6	E	30	0,8	3 914		2 300	58,8	1 141	29,2	165	4,2	308	7,9
116	Birgland	1 320	784	G	23	1,5	1 545		988	63,9	206	13,3	79	5,1	272	17,6
		536	59,4	E	5	0,6	779		468	60,1	102	13,1	40	5,1	169	21,7
118	Ebermannsdorf	1 887	1 172	G	19	0,8	2 324		1 462	62,9	412	17,7	75	3,2	375	16,1
		715	62,1	E	8	0,7	1 163		709	61,0	197	16,9	40	3,4	217	18,7
119	Edelsfeld	1 437	873	G	31	1,8	1 715		874	51,0	326	19,0	48	2,8	467	27,2
		564	60,8	E	7	0,8	866		405	46,8	160	18,5	20	2,3	281	32,4
120	Ensdorf	1 737	1 143	G	38	1,7	2 248		1 416	63,0	378	16,8	100	4,4	354	15,7
		594	65,8	E	15	1,3	1 128		676	59,9	187	16,6	47	4,2	218	19,3
121	Freihung, M	2 063	1 296	G	36	1,4	2 556		1 442	56,4	367	14,4	66	2,6	681	26,6
		767	62,8	E	16	1,2	1 280		733	57,3	202	15,8	33	2,6	312	24,4
122	Freudenberg	3 146	2 124	G	61	1,4	4 187		2 779	66,4	678	16,2	141	3,4	589	14,1
		1 022	67,5	E	31	1,5	2 093		1 377	65,8	368	17,6	66	3,2	282	13,5
123	Gebensbach	677	457	G	16	1,8	898		475	52,9	71	7,9	20	2,2	332	37,0
		220	67,5	E	3	0,7	454		210	46,3	32	7,0	9	2,0	203	44,7
126	Hahnbach, M	4 036	2 626	G	86	1,6	5 166		3 274	63,4	843	16,3	139	2,7	910	17,6
		1 410	65,1	E	25	1,0	2 601		1 560	60,0	410	15,8	80	3,1	551	21,2
127	Hirschau, St	4 910	3 181	G	120	1,9	6 242		2 846	45,6	1 242	19,9	141	2,3	2 013	32,2
		1 729	64,8	E	68	2,1	3 113		1 421	45,6	714	22,9	74	2,4	904	29,0
128	Hirschbach	1 017	626	G	14	1,1	1 238		652	52,7	290	23,4	46	3,7	250	20,2
		391	61,6	E	6	1,0	620		311	50,2	143	23,1	22	3,5	144	23,2
129	Hohenburg, M	1 308	771	G	29	1,9	1 512		1 091	72,2	178	11,8	46	3,0	197	13,0
		537	58,9	E	6	0,8	764		535	70,0	91	11,9	27	3,5	111	14,5
131	Illschwang	1 416	900	G	14	0,8	1 786		1 115	62,4	313	17,5	77	4,3	281	15,7
		516	63,6	E	5	0,6	895		515	57,5	150	16,8	44	4,9	186	20,8
132	Kastl, M	1 950	1 244	G	19	0,8	2 469		1 662	67,3	228	9,2	179	7,2	400	16,2
		706	63,8	E	10	0,8	1 234		808	65,5	118	9,6	96	7,8	212	17,2
135	Königstein, M	1 394	826	G	34	2,1	1 618		915	56,6	313	19,3	61	3,8	329	20,3
		568	59,3	E	14	1,7	812		436	53,7	155	19,1	33	4,1	188	23,2
136	Kümmersbruck	7 819	4 491	G	152	1,7	8 830		4 786	54,2	2 578	29,2	404	4,6	1 062	12,0
		3 328	57,4	E	51	1,1	4 440		2 287	51,5	1 281	28,9	233	5,2	639	14,4
140	Etzelwang	1 186	666	G	17	1,3	1 315		710	54,0	315	24,0	97	7,4	193	14,7
		520	56,2	E	7	1,1	659		345	52,4	161	24,4	48	7,3	105	15,9
141	Neukirchen b.Sulzb.-Rosenberg ..	2 132	1 318	G	34	1,3	2 601		1 331	51,2	646	24,8	163	6,3	461	17,7
		814	61,8	E	11	0,8	1 306		620	47,5	323	24,7	90	6,9	273	20,9
144	Poppenricht	2 607	1 641	G	68	2,1	3 214		1 762	54,8	807	25,1	156	4,9	489	15,2
		966	62,9	E	24	1,5	1 617		843	52,1	387	23,9	94	5,8	293	18,1
146	Rieden, M	2 175	1 208	G	29	1,2	2 387		1 605	67,2	442	18,5	69	2,9	271	11,4
		967	55,5	E	10	0,8	1 198		787	65,7	216	18,0	37	3,1	158	13,2
148	Schmidmühlen, M	1 895	1 049	G	24	1,1	2 073		1 413	68,2	306	14,8	96	4,6	258	12,4
		846	55,4	E	12	1,1	1 036		695	67,1	149	14,4	50	4,8	142	13,7
150	Schnaittenbach, St	3 459	2 261	G	64	1,4	4 458		2 258	50,7	1 417	31,8	68	1,5	715	16,0
		1 198	65,4	E	31	1,4	2 230		1 116	50,0	736	33,0	35	1,6	343	15,4
151	Sulzbach-Rosenberg, St	15 908	8 452	G	333	2,0	16 571		8 277	49,9	4 846	29,2	773	4,7	2 675	16,1
		7 456	53,1	E	126	1,5	8 326		3 987	47,9	2 335	28,0	418	5,0	1 586	19,0

G = Gesamtstimmen. E = Erststimmen.

Regierungsbezirken, Kreisen und Gemeinden

Von den gültigen Stimmen entfielen auf												Schl. Nr.
davon												
FW FREIE WÄHLER	REP	ödp	FDP	BP	PBC	Freie Franken	Unabhängige Kandidaten	AUFBRUCH	BB	BüSo		
Anzahl												
15	16	17	18	19	20	21	22	23	24	25		
Oberpfalz												
1 548	922	953	698	261	151	x	x	x	x	8	361	
977	466	516	355	142	63	x	x	x	x	-		
1 730	1 345	3 868	2 363	931	274	x	x	x	x	32	362	
842	696	1 947	1 220	499	128	x	x	x	x	-		
953	886	685	641	349	32	x	x	x	x	19	363	
540	456	411	280	179	-	x	x	x	x	-		
4 231	3 153	5 506	3 702	1 541	457	x	x	x	x	59	Zus.	
2 359	1 618	2 874	1 855	820	191	x	x	x	x	-		
371												
172	49	65	25	8	9	x	x	x	x	-	111	
110	25	31	12	4	5	x	x	x	x	-		
244	122	67	91	55	24	x	x	x	x	6	113	
126	60	32	46	34	10	x	x	x	x	-		
114	51	29	52	15	10	x	x	x	x	1	116	
90	26	12	29	7	5	x	x	x	x	-		
234	41	37	27	19	17	x	x	x	x	-	118	
142	19	24	15	11	6	x	x	x	x	-		
235	52	90	64	17	6	x	x	x	x	3	119	
158	28	42	41	8	4	x	x	x	x	-		
194	47	53	26	28	4	x	x	x	x	2	120	
137	23	22	14	19	3	x	x	x	x	-		
550	52	34	20	20	5	x	x	x	x	-	121	
245	27	18	10	12	-	x	x	x	x	-		
361	74	82	33	31	8	x	x	x	x	-	122	
161	38	46	17	20	-	x	x	x	x	-		
278	22	13	7	4	8	x	x	x	x	-	123	
176	10	5	5	2	5	x	x	x	x	-		
532	109	128	74	49	17	x	x	x	x	1	126	
360	53	58	39	29	12	x	x	x	x	-		
1 632	216	92	40	24	4	x	x	x	x	5	127	
702	114	51	23	14	-	x	x	x	x	-		
103	68	14	32	19	11	x	x	x	x	3	128	
70	31	8	19	9	7	x	x	x	x	-		
81	54	37	11	12	2	x	x	x	x	-	129	
53	26	18	6	6	2	x	x	x	x	-		
128	53	30	33	27	9	x	x	x	x	1	131	
102	25	15	23	17	4	x	x	x	x	-		
136	52	167	31	8	4	x	x	x	x	2	132	
93	30	65	15	6	3	x	x	x	x	-		
209	32	31	45	12	-	x	x	x	x	-	135	
128	13	14	26	7	-	x	x	x	x	-		
451	216	164	128	71	29	x	x	x	x	3	136	
332	109	81	63	44	10	x	x	x	x	-		
88	23	20	44	10	8	x	x	x	x	-	140	
52	10	12	24	5	2	x	x	x	x	-		
177	57	58	113	34	20	x	x	x	x	2	141	
127	29	26	63	19	9	x	x	x	x	-		
217	93	83	49	22	24	x	x	x	x	1	144	
151	52	45	25	10	10	x	x	x	x	-		
153	22	38	25	24	8	x	x	x	x	1	146	
105	11	18	9	12	3	x	x	x	x	-		
131	34	31	30	18	14	x	x	x	x	-	148	
71	20	16	17	11	7	x	x	x	x	-		
498	80	71	30	29	4	x	x	x	x	3	150	
219	44	41	19	20	-	x	x	x	x	-		
734	557	306	756	216	103	x	x	x	x	3	151	
527	282	165	459	110	43	x	x	x	x	-		

Noch: 1. Ergebnisse der Landtagswahl 2003 nach

Schl. Nr.	Gebiet	Stimm- berechtigte	Wähler	Art der Stimme	Ungültige Stimmen		Gültige Stimmen	Von den gültigen Stimmen entfielen auf							
		Nichtwähler	Wahl- beteiligung in %					CSU		SPD		GRÜNE		Sonstige	
		1	2	3	Anzahl	%	Anzahl	Anzahl	%	Anzahl	%	Anzahl	%	Anzahl	%
					4	5	6	7	8	9	10	11	12	13	14
Noch: Oberpfalz															
371 Noch: Landkreis Amberg-Weizsach															
154	Ursensollen	2 713	1 820	G	51	1,4	3 589	2 243	62,5	360	10,0	117	3,3	869	24,2
		893	67,1	E	19	1,0	1 801	1 061	58,9	161	8,9	64	3,6	515	28,6
156	Vilseck, St	4 461	2 462	G	70	1,4	4 854	2 805	57,8	531	10,9	59	1,2	1 459	30,1
		1 999	55,2	E	41	1,7	2 421	1 465	60,5	334	13,8	38	1,6	584	24,1
157	Weigendorf	1 006	650	G	14	1,1	1 286	779	60,6	252	19,6	119	9,3	136	10,6
		356	64,6	E	3	0,5	647	389	60,1	124	19,2	61	9,4	73	11,3
	Zusammen	82 152	48 908	G	1 515	1,5	96 297	54 700	56,8	20 853	21,7	3 769	3,9	16 975	17,6
		33 244	59,5	E	597	1,2	48 307	26 606	55,1	10 507	21,8	2 010	4,2	9 184	19,0
372 Landkreis Cham															
112	Arnschwang	1 530	805	G	46	2,9	1 564	886	56,6	127	8,1	43	2,7	508	32,5
		725	52,6	E	29	3,6	776	436	56,2	73	9,4	21	2,7	246	31,7
113	Arrach	2 136	739	G	24	1,6	1 454	967	66,5	295	20,3	27	1,9	165	11,3
		1 397	34,6	E	4	0,5	735	483	65,7	129	17,6	16	2,2	107	14,6
115	Blaibach	1 633	742	G	26	1,8	1 458	966	66,3	223	15,3	37	2,5	232	15,9
		891	45,4	E	10	1,3	732	474	64,8	100	13,7	19	2,6	139	19,0
116	Cham, St	13 362	6 855	G	340	2,5	13 370	8 309	62,1	2 470	18,5	456	3,4	2 135	16,0
		6 507	51,3	E	151	2,2	6 704	3 827	57,1	1 458	21,7	242	3,6	1 177	17,6
117	Chamerau	2 116	1 020	G	35	1,7	2 005	1 249	62,3	449	22,4	65	3,2	242	12,1
		1 096	48,2	E	15	1,5	1 005	592	58,9	231	23,0	36	3,6	146	14,5
124	Eschlkam, M	2 770	1 244	G	65	2,6	2 423	1 868	77,1	219	9,0	47	1,9	289	11,9
		1 526	44,9	E	25	2,0	1 219	891	73,1	118	9,7	21	1,7	189	15,5
125	Falkenstein, M	2 618	1 602	G	52	1,6	3 152	2 339	74,2	291	9,2	106	3,4	416	13,2
		1 016	61,2	E	18	1,1	1 584	1 135	71,7	153	9,7	57	3,6	239	15,1
126	Furth im Wald, St	7 504	3 340	G	186	2,8	6 494	3 816	58,8	1 004	15,5	194	3,0	1 480	22,8
		4 164	44,5	E	85	2,5	3 255	1 735	53,3	503	15,5	82	2,5	935	28,7
128	Gleißenberg	740	337	G	21	3,1	653	426	65,2	67	10,3	10	1,5	150	23,0
		403	45,5	E	5	1,5	332	214	64,5	37	11,1	7	2,1	74	22,3
130	Grafenwiesen	1 260	596	G	22	1,8	1 170	752	64,3	264	22,6	39	3,3	115	9,8
		664	47,3	E	9	1,5	587	376	64,1	117	19,9	20	3,4	74	12,6
135	Hohenwarth	1 716	661	G	23	1,7	1 299	897	69,1	230	17,7	32	2,5	140	10,8
		1 055	38,5	E	10	1,5	651	457	70,2	88	13,5	19	2,9	87	13,4
137	Kötzting, St	6 085	2 882	G	127	2,2	5 637	3 618	64,2	982	17,4	239	4,2	798	14,2
		3 203	47,4	E	74	2,6	2 808	1 795	63,9	382	13,6	140	5,0	491	17,5
138	Lam, M	2 329	967	G	26	1,3	1 908	1 198	62,8	420	22,0	69	3,6	221	11,6
		1 362	41,5	E	12	1,2	955	584	61,2	190	19,9	36	3,8	145	15,2
142	Michelsneukirchen	1 292	774	G	25	1,6	1 523	1 257	82,5	79	5,2	23	1,5	164	10,8
		518	59,9	E	12	1,6	762	611	80,2	41	5,4	14	1,8	96	12,6
143	Miltach	1 857	966	G	40	2,1	1 892	1 271	67,2	255	13,5	68	3,6	298	15,8
		891	52,0	E	23	2,4	943	607	64,4	115	12,2	37	3,9	184	19,5
144	Neukirchen b.Hl.Blut, M	3 207	1 209	G	52	2,2	2 366	1 588	67,1	380	16,1	60	2,5	338	14,3
		1 998	37,7	E	25	2,1	1 184	762	64,4	175	14,8	33	2,8	214	18,1
146	Pemfling	1 801	996	G	43	2,2	1 949	1 467	75,3	182	9,3	44	2,3	256	13,1
		805	55,3	E	24	2,4	972	695	71,5	104	10,7	24	2,5	149	15,3
147	Pöding	764	433	G	15	1,7	851	535	62,9	105	12,3	35	4,1	176	20,7
		331	56,7	E	3	0,7	430	267	62,1	53	12,3	18	4,2	92	21,4
149	Reichenbach	646	355	G	9	1,3	701	517	73,8	87	12,4	22	3,1	75	10,7
		291	55,0	E	4	1,1	351	258	73,5	44	12,5	11	3,1	38	10,8
150	Rettenbach	1 330	804	G	15	0,9	1 593	1 106	69,4	77	4,8	44	2,8	366	23,0
		526	60,5	E	7	0,9	797	546	68,5	40	5,0	23	2,9	188	23,6
151	Rimbach	1 621	647	G	17	1,3	1 277	827	64,8	211	16,5	57	4,5	182	14,3
		974	39,9	E	8	1,2	639	403	63,1	97	15,2	30	4,7	109	17,1
153	Roding, St	8 666	4 769	G	237	2,5	9 300	6 925	74,5	866	9,3	314	3,4	1 195	12,8
		3 897	55,0	E	83	1,7	4 685	3 521	75,2	402	8,6	174	3,7	588	12,6
154	Rötz, St	2 649	1 532	G	50	1,6	3 014	2 383	79,1	251	8,3	51	1,7	329	10,9
		1 117	57,8	E	19	1,2	1 513	1 150	76,0	137	9,1	27	1,8	199	13,2
155	Runding	1 842	851	G	38	2,2	1 664	1 065	64,0	310	18,6	58	3,5	231	13,9
		991	46,2	E	23	2,7	828	488	58,9	177	21,4	31	3,7	132	15,9

G = Gesamtstimmen. E = Erststimmen.

Regierungsbezirken, Kreisen und Gemeinden

Von den gültigen Stimmen entfielen auf											Schl. Nr.
davon											
FW FREIE WÄHLER	REP	ödp	FDP	BP	PBC	Freie Franken	Unabhängige Kandidaten	AUFBRUCH	BB	BüSo	
Anzahl											
15	16	17	18	19	20	21	22	23	24	25	
Noch: Oberpfalz											
599	109	99	26	29	4	x	x	x	x	3	371
394	52	44	11	12	2	x	x	x	x	-	154
1 117	96	205	26	15	-	x	x	x	x	-	156
420	54	84	15	11	-	x	x	x	x	-	-
65	30	8	10	6	17	x	x	x	x	-	157
40	15	4	4	2	8	x	x	x	x	-	-
9 433	2 411	2 052	1 848	822	369	x	x	x	x	40	Zus.
5 291	1 226	997	1 049	461	160	x	x	x	x	-	-
408	28	35	12	25	-	x	x	x	x	-	372
176	20	23	10	17	-	x	x	x	x	-	112
44	48	15	9	48	1	x	x	x	x	-	113
27	34	10	6	30	-	x	x	x	x	-	-
130	24	18	28	22	10	x	x	x	x	-	115
72	14	10	20	18	5	x	x	x	x	-	-
764	398	455	232	214	63	x	x	x	x	9	116
405	200	265	166	117	24	x	x	x	x	-	-
68	44	34	24	59	13	x	x	x	x	-	117
39	26	20	15	37	9	x	x	x	x	-	-
93	73	53	19	43	6	x	x	x	x	2	124
60	42	34	14	36	3	x	x	x	x	-	-
194	66	86	29	29	11	x	x	x	x	1	125
116	34	47	17	18	7	x	x	x	x	-	126
1 010	175	91	78	111	14	x	x	x	x	1	-
677	95	48	43	65	7	x	x	x	x	-	128
85	22	18	8	16	1	x	x	x	x	-	-
34	12	11	5	11	1	x	x	x	x	-	130
25	12	19	7	47	5	x	x	x	x	-	-
15	7	11	5	34	2	x	x	x	x	-	135
41	22	16	13	48	-	x	x	x	x	-	-
23	12	9	7	36	-	x	x	x	x	-	137
247	141	150	97	146	15	x	x	x	x	2	-
152	74	88	57	113	7	x	x	x	x	-	138
44	51	50	18	55	3	x	x	x	x	-	-
30	34	31	11	38	1	x	x	x	x	-	142
81	30	28	7	14	4	x	x	x	x	-	-
50	18	16	4	6	2	x	x	x	x	-	143
126	40	49	32	46	5	x	x	x	x	-	-
77	19	33	20	33	2	x	x	x	x	-	144
94	68	88	28	50	9	x	x	x	x	1	-
66	37	52	20	34	5	x	x	x	x	-	146
111	30	67	17	24	6	x	x	x	x	1	-
63	15	37	14	18	2	x	x	x	x	-	147
123	23	11	12	4	3	x	x	x	x	-	-
64	12	7	6	2	1	x	x	x	x	-	149
45	6	7	7	5	5	x	x	x	x	-	-
21	3	4	4	4	2	x	x	x	x	-	150
261	44	34	7	9	10	x	x	x	x	1	-
135	23	14	5	5	6	x	x	x	x	-	151
59	35	42	12	31	3	x	x	x	x	-	-
32	20	25	6	25	1	x	x	x	x	-	153
467	380	126	123	64	34	x	x	x	x	1	-
242	165	66	65	34	16	x	x	x	x	-	154
189	41	50	9	26	14	x	x	x	x	-	-
112	22	28	8	19	10	x	x	x	x	-	155
73	45	55	13	33	12	x	x	x	x	-	-
41	24	29	10	22	6	x	x	x	x	-	-

Noch: 1. Ergebnisse der Landtagswahl 2003 nach

Schl. Nr.	Gebiet	Stimm- berechtigte	Wähler	Art der Stimme	Ungültige Stimmen		Gültige Stimmen	Von den gültigen Stimmen entfielen auf							
		Nichtwähler	Wahl- beteiligung in %					CSU		SPD		GRÜNE		Sonstige	
							Anzahl	%	Anzahl	Anzahl	%	Anzahl	%	Anzahl	%
		1	2	3	4	5	6	7	8	9	10	11	12	13	14

Noch: Oberpfalz

372 Noch: Landkreis Cham

157	Schönthal	1 517 621	896 59,1	G E	25 10	1,4 1,1	1 767 886	1 485 718	84,0 81,0	128 73	7,2 8,2	17 10	1,0 1,1	137 85	7,8 9,6
158	Schorndorf	1 890 811	1 079 57,1	G E	58 28	2,7 2,6	2 100 1 051	1 421 676	67,7 64,3	233 128	11,1 12,2	59 29	2,8 2,8	387 218	18,4 20,7
161	Stamsried, M	1 733 738	995 57,4	G E	36 15	1,8 1,5	1 954 980	1 508 744	77,2 75,9	140 71	7,2 7,2	72 39	3,7 4,0	234 126	12,0 12,9
163	Tiefenbach	1 729 593	1 136 65,7	G E	37 18	1,6 1,6	2 235 1 118	1 645 788	73,6 70,5	348 187	15,6 16,7	79 44	3,5 3,9	163 99	7,3 8,9
164	Traitsching	3 118 1 419	1 699 54,5	G E	107 32	3,1 1,9	3 291 1 667	2 139 1 048	65,0 62,9	352 193	10,7 11,6	82 42	2,5 2,5	718 384	21,8 23,0
165	Treffelstein	817 310	507 62,1	G E	18 4	1,8 0,8	996 503	769 383	77,2 76,1	111 62	11,1 12,3	29 13	2,9 2,6	87 45	8,7 8,9
167	Zell	1 403 551	852 60,7	G E	34 10	2,0 1,2	1 670 842	1 256 629	75,2 74,7	120 58	7,2 6,9	48 27	2,9 3,2	246 128	14,7 15,2
168	Waffenbrunn	1 579 757	822 52,1	G E	36 14	2,2 1,7	1 608 808	944 448	58,7 55,4	199 115	12,4 14,2	32 15	2,0 1,9	433 230	26,9 28,5
169	Wald	2 085 962	1 123 53,9	G E	32 16	1,4 1,4	2 214 1 107	1 646 817	74,3 73,8	277 143	12,5 12,9	50 27	2,3 2,4	241 120	10,9 10,8
170	Walderbach	1 580 680	900 57,0	G E	41 17	2,3 1,9	1 759 883	1 237 620	70,3 70,2	173 83	9,8 9,4	63 35	3,6 4,0	286 145	16,3 16,4
171	Waldmünchen, St	5 720 2 440	3 280 57,3	G E	179 71	2,7 2,2	6 381 3 209	4 611 2 246	72,3 70,0	837 442	13,1 13,8	226 105	3,5 3,3	707 416	11,1 13,0
174	Weiding	1 930 858	1 072 55,5	G E	97 61	4,5 5,7	2 047 1 011	1 628 721	79,5 71,3	204 139	10,0 13,7	40 23	2,0 2,3	175 128	8,5 12,7
175	Willmering	1 627 721	906 55,7	G E	42 19	2,3 2,1	1 770 887	1 085 498	61,3 56,1	302 175	17,1 19,7	52 31	2,9 3,5	331 183	18,7 20,6
177	Zandt	1 410 744	666 47,2	G E	21 11	1,6 1,7	1 311 655	963 461	73,5 70,4	146 79	11,1 12,1	32 14	2,4 2,1	170 101	13,0 15,4
178	Lohberg	1 658 977	681 41,1	G E	22 8	1,6 1,2	1 340 673	852 422	63,6 62,7	248 101	18,5 15,0	69 37	5,1 5,5	171 113	12,8 16,8
	Zusammen	101 270 49 530	51 740 51,1	G E	2 319 1 012	2,2 2,0	101 160 50 727	69 421 33 526	68,6 66,1	13 662 7 013	13,5 13,8	3 090 1 629	3,1 3,2	14 987 8 559	14,8 16,9

373 Landkreis Neumarkt i.d.OPf.

112	Berching, St	6 495 2 338	4 157 64,0	G E	118 42	1,4 1,0	8 196 4 115	6 396 3 153	78,0 76,6	747 397	9,1 9,6	305 143	3,7 3,5	748 422	9,1 10,3
113	Berg b. Neumarkt i.d.OPf.	5 559 1 950	3 609 64,9	G E	64 26	0,9 0,7	7 154 3 583	4 906 2 448	68,6 68,3	1 042 548	14,6 15,3	390 182	5,5 5,1	816 405	11,4 11,3
114	Berngau	1 638 495	1 143 69,8	G E	41 16	1,8 1,4	2 245 1 127	1 771 872	78,9 77,4	177 103	7,9 9,1	64 26	2,9 2,3	233 126	10,4 11,2
115	Breitenbrunn, M	2 648 993	1 655 62,5	G E	68 22	2,1 1,3	3 242 1 633	2 693 1 355	83,1 83,0	230 118	7,1 7,2	92 43	2,8 2,6	227 117	7,0 7,2
119	Deining	3 147 1 089	2 058 65,4	G E	55 20	1,3 1,0	4 061 2 038	3 018 1 546	74,3 75,9	403 214	9,9 10,5	133 64	3,3 3,1	507 214	12,5 10,5
121	Dietfurt a.d. Altmühl, St	4 564 1 813	2 751 60,3	G E	76 25	1,4 0,9	5 426 2 726	4 112 2 054	75,8 75,3	567 297	10,4 10,9	189 90	3,5 3,3	558 285	10,3 10,5
126	Freystadt, St	6 010 2 068	3 942 65,6	G E	109 36	1,4 0,9	7 775 3 906	5 430 2 548	69,8 65,2	737 367	9,5 9,4	333 148	4,3 3,8	1 275 843	16,4 21,6
134	Hohenfels, M	1 661 585	1 076 64,8	G E	33 15	1,5 1,4	2 119 1 061	1 553 776	73,3 73,1	279 140	13,2 13,2	53 29	2,5 2,7	234 116	11,0 10,9
140	Lauterhofen, M	2 727 877	1 850 67,8	G E	93 51	2,5 2,8	3 607 1 799	2 061 1 022	57,1 56,8	365 205	10,1 11,4	110 55	3,0 3,1	1 071 517	29,7 28,7
143	Lupburg, M	1 731 634	1 097 63,4	G E	19 4	0,9 0,4	2 175 1 093	1 593 812	73,2 74,3	247 129	11,4 11,8	117 60	5,4 5,5	218 92	10,0 8,4
146	Mühlhausen	3 439 1 566	1 873 54,5	G E	57 22	1,5 1,2	3 686 1 851	2 479 1 226	67,3 66,2	544 296	14,8 16,0	201 94	5,5 5,1	462 235	12,5 12,7
147	Neumarkt i.d.OPf., GKSt	29 369 12 099	17 270 58,8	G E	685 316	2,0 1,8	33 855 16 954	21 280 10 624	62,9 62,7	5 693 3 031	16,8 17,9	2 429 1 110	7,2 6,5	4 453 2 189	13,2 12,9

G = Gesamtstimmen. E = Erststimmen.

Regierungsbezirken, Kreisen und Gemeinden

Von den gültigen Stimmen entfielen auf											Schl. Nr.
davon											
FW FREIE WÄHLER	REP	ödp	FDP	BP	PBC	Freie Franken	Unabhängige Kandidaten	AUFBRUCH	BB	BüSo	
Anzahl											
15	16	17	18	19	20	21	22	23	24	25	

Noch: Oberpfalz

											372
57	15	34	13	15	2	x	x	x	x	1	157
34	8	21	8	13	1	x	x	x	x	-	
179	80	71	21	29	6	x	x	x	x	1	158
97	40	45	13	21	2	x	x	x	x	-	
96	63	30	14	16	14	x	x	x	x	1	161
50	37	17	8	8	6	x	x	x	x	-	
65	31	25	17	22	2	x	x	x	x	1	163
50	15	14	9	9	2	x	x	x	x	-	
438	108	64	31	70	6	x	x	x	x	1	164
228	53	39	17	43	4	x	x	x	x	-	
35	19	10	10	12	1	x	x	x	x	-	165
19	9	7	4	6	-	x	x	x	x	-	
133	37	22	12	22	20	x	x	x	x	-	167
74	18	10	6	12	8	x	x	x	x	-	
303	43	34	19	31	1	x	x	x	x	2	168
162	20	21	12	15	-	x	x	x	x	-	
100	53	20	25	27	14	x	x	x	x	2	169
49	22	12	12	20	5	x	x	x	x	-	
143	44	36	31	15	16	x	x	x	x	1	170
73	21	19	19	6	7	x	x	x	x	-	
281	120	133	58	77	34	x	x	x	x	4	171
169	64	84	38	46	15	x	x	x	x	-	
71	46	15	10	20	13	x	x	x	x	-	174
49	32	11	9	18	9	x	x	x	x	-	
133	49	55	46	30	16	x	x	x	x	2	175
76	26	28	31	14	8	x	x	x	x	-	
48	34	35	9	31	12	x	x	x	x	1	177
31	18	20	6	20	6	x	x	x	x	-	
24	52	31	18	46	-	x	x	x	x	-	178
18	33	18	13	31	-	x	x	x	x	-	
6 888	2 640	2 212	1 175	1 632	404	x	x	x	x	36	Zus.
3 908	1 378	1 284	743	1 054	192	x	x	x	x	-	

											373
300	103	176	99	59	8	x	x	x	x	3	112
200	50	97	40	35	-	x	x	x	x	-	
314	135	199	120	41	5	x	x	x	x	2	113
151	68	112	46	28	-	x	x	x	x	-	
98	69	24	25	16	1	x	x	x	x	-	114
54	35	16	13	8	-	x	x	x	x	-	
112	38	29	25	19	2	x	x	x	x	2	115
56	18	17	14	12	-	x	x	x	x	-	
282	80	51	63	29	1	x	x	x	x	1	119
106	43	26	19	20	-	x	x	x	x	-	
292	79	86	56	40	5	x	x	x	x	-	121
157	37	48	20	23	-	x	x	x	x	-	
861	123	123	119	37	11	x	x	x	x	1	126
651	57	69	44	22	-	x	x	x	x	-	
146	44	9	22	12	1	x	x	x	x	-	134
70	23	7	9	7	-	x	x	x	x	-	
162	133	456	71	247	1	x	x	x	x	1	140
88	79	160	37	153	-	x	x	x	x	-	
146	12	22	25	12	-	x	x	x	x	1	143
61	6	10	11	4	-	x	x	x	x	-	
148	135	35	107	27	7	x	x	x	x	3	146
85	67	19	49	15	-	x	x	x	x	-	
1 582	918	627	939	344	30	x	x	x	x	13	147
705	483	381	374	246	-	x	x	x	x	-	

Noch: 1. Ergebnisse der Landtagswahl 2003 nach

Schl. Nr.	Gebiet	Stimm- berechtigte	Wähler	Art der Stimme	Ungültige Stimmen		Gültige Stimmen	Von den gültigen Stimmen entfielen auf							
		Nichtwähler	Wahl- beteiligung in %					CSU		SPD		GRÜNE		Sonstige	
							Anzahl	%	Anzahl	%	Anzahl	%	Anzahl	%	
		1	2		3	4	5	6	7	8	9	10	11	12	13

373 Noch: Landkreis Neumarkt i.d.OPf.

151	Parsberg, St	4 745	2 916	G	97	1,7	5 735	4 009	69,9	638	11,1	302	5,3	786	13,7
		1 829	61,5	E	44	1,5	2 872	2 044	71,2	314	10,9	142	4,9	372	13,0
153	Pilsach	1 954	1 338	G	51	1,9	2 625	1 924	73,3	220	8,4	94	3,6	387	14,7
		616	68,5	E	23	1,7	1 315	958	72,9	114	8,7	51	3,9	192	14,6
155	Postbauer-Heng	5 478	3 513	G	125	1,8	6 901	4 113	59,6	1 529	22,2	428	6,2	831	12,0
		1 965	64,1	E	46	1,3	3 467	1 990	57,4	897	25,9	181	5,2	399	11,5
156	Pyrbaum, M	4 359	2 637	G	72	1,4	5 199	2 957	56,9	1 083	20,8	338	6,5	821	15,8
		1 722	60,5	E	20	0,8	2 615	1 417	54,2	589	22,5	152	5,8	457	17,5
159	Sengenthal	1 849	1 200	G	30	1,3	2 370	1 656	69,9	336	14,2	115	4,9	263	11,1
		649	64,9	E	9	0,8	1 191	837	70,3	168	14,1	53	4,5	133	11,2
160	Seubersdorf i.d.OPf.	3 835	2 573	G	49	1,0	5 097	4 013	78,7	506	9,9	162	3,2	416	8,2
		1 262	67,1	E	17	0,7	2 556	2 023	79,1	261	10,2	73	2,9	199	7,8
167	Velburg, St	3 889	2 488	G	79	1,6	4 897	3 776	77,1	367	7,5	307	6,3	447	9,1
		1 401	64,0	E	33	1,3	2 455	1 867	76,0	192	7,8	188	7,7	208	8,5
	Zusammen	95 097	59 146	G	1 921	1,6	116 365	79 740	68,5	15 710	13,5	6 162	5,3	14 753	12,7
		35 951	62,2	E	787	1,3	58 357	39 572	67,8	8 380	14,4	2 884	4,9	7 521	12,9

374 Landkreis Neustadt a.d.Waldnaab

111	Altenstadt a.d.Waldnaab	3 772	2 212	G	90	2,0	4 334	2 564	59,2	1 029	23,7	188	4,3	553	12,8
		1 560	58,6	E	31	1,4	2 181	1 318	60,4	481	22,1	89	4,1	293	13,4
117	Eschenbach i.d.OPf., St	2 971	1 884	G	72	1,9	3 696	2 291	62,0	530	14,3	88	2,4	787	21,3
		1 087	63,4	E	35	1,9	1 849	1 084	58,6	305	16,5	45	2,4	415	22,4
118	Eslarn, M	2 418	1 498	G	118	3,9	2 878	1 417	49,2	1 177	40,9	48	1,7	236	8,2
		920	62,0	E	27	1,8	1 471	647	44,0	687	46,7	19	1,3	118	8,0
119	Etzenricht	1 299	892	G	27	1,5	1 757	1 033	58,8	428	24,4	64	3,6	232	13,2
		407	68,7	E	12	1,3	880	539	61,3	195	22,2	33	3,8	113	12,8
121	Floß, M	2 874	1 724	G	86	2,5	3 362	1 662	49,4	1 165	34,7	93	2,8	442	13,1
		1 150	60,0	E	36	2,1	1 688	861	51,0	547	32,4	46	2,7	234	13,9
122	Flossenbürg	1 421	944	G	24	1,3	1 864	961	51,6	669	35,9	41	2,2	193	10,4
		477	66,4	E	9	1,0	935	492	52,6	325	34,8	22	2,4	96	10,3
123	Georgenberg	1 156	703	G	21	1,5	1 385	866	62,5	262	18,9	32	2,3	225	16,2
		453	60,8	E	9	1,3	694	442	63,7	108	15,6	14	2,0	130	18,7
124	Grafenwöhr, St	5 051	2 727	G	80	1,5	5 374	3 741	69,6	975	18,1	126	2,3	532	9,9
		2 324	54,0	E	34	1,2	2 693	1 816	67,4	535	19,9	65	2,4	277	10,3
127	Irchenrieth	766	407	G	22	2,7	792	570	72,0	120	15,2	38	4,8	64	8,1
		359	53,1	E	10	2,5	397	294	74,1	51	12,8	18	4,5	34	8,6
128	Kirchendenreuth	697	535	G	22	2,1	1 048	830	79,2	55	5,2	23	2,2	140	13,4
		162	76,8	E	11	2,1	524	413	78,8	26	5,0	11	2,1	74	14,1
129	Kirchentumbach, M	2 707	1 734	G	47	1,4	3 421	2 466	72,1	360	10,5	103	3,0	492	14,4
		973	64,1	E	22	1,3	1 712	1 193	69,7	198	11,6	52	3,0	269	15,7
131	Kohlberg, M	944	546	G	19	1,7	1 073	653	60,9	215	20,0	49	4,6	156	14,5
		398	57,8	E	8	1,5	538	334	62,1	97	18,0	27	5,0	80	14,9
132	Leuchtenberg, M	1 011	655	G	38	2,9	1 272	842	66,2	254	20,0	29	2,3	147	11,6
		356	64,8	E	17	2,6	638	437	68,5	93	14,6	15	2,4	93	14,6
133	Luhe-Wildenau, M	2 641	1 695	G	71	2,1	3 319	2 341	70,5	566	17,1	80	2,4	332	10,0
		946	64,2	E	28	1,7	1 667	1 226	73,5	238	14,3	39	2,3	164	9,8
134	Mantel, M	2 327	1 468	G	69	2,4	2 867	1 673	58,4	833	29,1	84	2,9	277	9,7
		859	63,1	E	22	1,5	1 446	858	59,3	413	28,6	36	2,5	139	9,6
137	Moosbach, M	2 029	1 237	G	52	2,1	2 422	1 648	68,0	496	20,5	31	1,3	247	10,2
		792	61,0	E	23	1,9	1 214	819	67,5	236	19,4	14	1,2	145	11,9
139	Neustadt a.d.Waldnaab, St	4 848	2 832	G	121	2,1	5 543	3 192	57,6	1 432	25,8	202	3,6	717	12,9
		2 016	58,4	E	45	1,6	2 787	1 617	58,0	710	25,5	99	3,6	361	13,0
140	Neustadt am Kulm, St	1 023	659	G	24	1,8	1 294	690	53,3	341	26,4	45	3,5	218	16,8
		364	64,4	E	12	1,8	647	315	48,7	183	28,3	20	3,1	129	19,9
144	Parkstein, M	1 702	1 147	G	27	1,2	2 266	1 408	62,1	437	19,3	109	4,8	312	13,8
		555	67,4	E	9	0,8	1 137	712	62,6	207	18,2	60	5,3	158	13,9
146	Pirk	1 460	1 003	G	48	2,4	1 958	1 243	63,5	426	21,8	89	4,5	200	10,2
		457	68,7	E	13	1,3	990	682	68,9	169	17,1	38	3,8	101	10,2

G = Gesamtstimmen. E = Erststimmen.

Regierungsbezirken, Kreisen und Gemeinden

Von den gültigen Stimmen entfielen auf											Schl. Nr.
davon											
FW FREIE WÄHLER	REP	ödp	FDP	BP	PBC	Freie Franken	Unabhängige Kandidaten	AUFBRUCH	BB	BüSo	
Anzahl											
15	16	17	18	19	20	21	22	23	24	25	

Noch: Oberpfalz

											373
443	91	98	91	54	7	x	x	x	x	2	151
203	50	47	39	33	-	x	x	x	x	-	
156	71	77	41	37	3	x	x	x	x	2	153
74	36	37	22	23	-	x	x	x	x	-	
355	163	102	154	39	13	x	x	x	x	5	155
162	82	54	78	23	-	x	x	x	x	-	
465	73	60	188	21	10	x	x	x	x	4	156
246	36	32	130	13	-	x	x	x	x	-	
93	40	42	52	32	2	x	x	x	x	2	159
51	20	23	19	20	-	x	x	x	x	-	
214	67	57	36	39	2	x	x	x	x	1	160
96	38	26	18	21	-	x	x	x	x	-	
217	67	76	44	38	3	x	x	x	x	2	167
98	35	32	21	22	-	x	x	x	x	-	
6 386	2 441	2 349	2 277	1 143	112	x	x	x	x	45	Zus.
3 314	1 263	1 213	1 003	728	-	x	x	x	x	-	
											374
229	137	79	61	47	-	x	x	x	x	-	111
119	70	51	32	21	-	x	x	x	x	-	
376	108	239	46	16	1	x	x	x	x	1	117
99	61	220	27	8	-	x	x	x	x	-	
102	61	47	12	12	2	x	x	x	x	-	118
49	28	30	5	6	-	x	x	x	x	-	
79	50	48	28	24	3	x	x	x	x	-	119
36	23	24	14	16	-	x	x	x	x	-	
81	122	62	128	41	7	x	x	x	x	1	121
44	65	43	62	20	-	x	x	x	x	-	
65	65	34	11	16	1	x	x	x	x	1	122
34	30	20	6	6	-	x	x	x	x	-	
117	26	42	18	18	2	x	x	x	x	2	123
65	13	32	11	9	-	x	x	x	x	-	
188	146	108	37	49	3	x	x	x	x	1	124
79	76	80	19	23	-	x	x	x	x	-	
14	26	16	5	1	2	x	x	x	x	-	127
5	14	10	4	1	-	x	x	x	x	-	
72	27	19	7	13	2	x	x	x	x	-	128
36	13	13	5	7	-	x	x	x	x	-	
203	78	150	33	23	4	x	x	x	x	1	129
71	40	126	18	14	-	x	x	x	x	-	
101	14	16	13	11	1	x	x	x	x	-	131
54	7	7	8	4	-	x	x	x	x	-	
33	32	51	20	10	1	x	x	x	x	-	132
20	18	37	11	7	-	x	x	x	x	-	
100	67	96	26	40	2	x	x	x	x	1	133
46	35	56	10	17	-	x	x	x	x	-	
119	63	49	30	14	2	x	x	x	x	-	134
61	31	27	14	6	-	x	x	x	x	-	
57	54	81	26	25	3	x	x	x	x	1	137
30	27	66	11	11	-	x	x	x	x	-	
170	241	87	66	150	2	x	x	x	x	1	139
93	115	62	23	68	-	x	x	x	x	-	
47	40	44	80	6	1	x	x	x	x	-	140
21	21	39	45	3	-	x	x	x	x	-	
159	53	44	31	22	3	x	x	x	x	-	144
78	26	28	15	11	-	x	x	x	x	-	
126	19	24	20	11	-	x	x	x	x	-	146
64	10	15	8	4	-	x	x	x	x	-	

Noch: 1. Ergebnisse der Landtagswahl 2003 nach

Schl. Nr.	Gebiet	Stimm- berechtigte	Wähler	Art der Stimme	Ungültige Stimmen		Gültige Stimmen		Von den gültigen Stimmen entfielen auf							
		Nichtwähler	Wahl- beteiligung in %						CSU		SPD		GRÜNE		Sonstige	
									Anzahl	%	Anzahl	%	Anzahl	%	Anzahl	%
					1	2	3	4	5	6	7	8	9	10	11	12

Noch: Oberpfalz

374 Noch: Landkreis Neustadt a.d.Waldnaab

147	Pleystein, St	2 067 785	1 282 62,0	G E	60 26	2,3 2,0	2 504 1 256	1 670 840	66,7 66,9	544 254	21,7 20,2	43 22	1,7 1,8	247 140	9,9 11,1
148	Trabitz	1 059 311	748 70,6	G E	19 8	1,3 1,1	1 477 740	1 045 493	70,8 66,6	156 86	10,6 11,6	54 23	3,7 3,1	222 138	15,0 18,6
149	Pressath, St	3 655 1 268	2 387 65,3	G E	67 32	1,4 1,3	4 707 2 355	2 979 1 407	63,3 59,7	936 496	19,9 21,1	135 67	2,9 2,8	657 385	14,0 16,3
150	Püchersreuth	1 240 435	805 64,9	G E	19 7	1,2 0,9	1 591 798	1 051 534	66,1 66,9	269 122	16,9 15,3	54 28	3,4 3,5	217 114	13,6 14,3
154	Schirmitz	1 686 622	1 064 63,1	G E	64 25	3,0 2,3	2 064 1 039	1 432 743	69,4 71,5	338 139	16,4 13,4	84 42	4,1 4,0	210 115	10,2 11,1
155	Schlammersdorf	680 190	490 72,1	G E	23 10	2,3 2,0	957 480	727 356	76,0 74,2	51 26	5,3 5,4	16 9	1,7 1,9	163 89	17,0 18,5
156	Schwarzenbach	817 305	512 62,7	G E	22 9	2,1 1,8	1 002 503	531 246	53,0 48,9	255 140	25,4 27,8	21 9	2,1 1,8	195 108	19,5 21,5
157	Speinshart	846 148	698 82,5	G E	21 13	1,5 1,9	1 375 685	995 422	72,4 61,6	86 50	6,3 7,3	26 12	1,9 1,8	268 201	19,5 29,3
158	Störnstein	1 102 343	759 68,9	G E	26 11	1,7 1,4	1 492 748	781 389	52,3 52,0	410 199	27,5 26,6	39 20	2,6 2,7	262 140	17,6 18,7
159	Tännesberg, M	1 293 491	802 62,0	G E	30 11	1,9 1,4	1 574 791	1 053 527	66,9 66,6	287 130	18,2 16,4	42 19	2,7 2,4	192 115	12,2 14,5
160	Theisseil	941 158	783 83,2	G E	51 19	3,3 2,4	1 515 764	975 491	64,4 64,3	244 114	16,1 14,9	91 41	6,0 5,4	205 118	13,5 15,4
162	Vohenstrauß, St	5 916 2 579	3 337 56,4	G E	147 55	2,2 1,6	6 527 3 282	4 104 2 054	62,9 62,6	1 433 658	22,0 20,0	186 93	2,8 2,8	804 477	12,3 14,5
163	Vorbach	811 199	612 75,5	G E	17 7	1,4 1,1	1 207 605	786 370	65,1 61,2	129 74	10,7 12,2	30 15	2,5 2,5	262 146	21,7 24,1
164	Waidhaus, M	1 955 738	1 217 62,3	G E	43 19	1,8 1,6	2 391 1 198	1 289 646	53,9 53,9	836 397	35,0 33,1	47 27	2,0 2,3	219 128	9,2 10,7
165	Waldthurn, M	1 644 586	1 058 64,4	G E	34 10	1,6 0,9	2 082 1 048	1 489 749	71,5 71,5	308 140	14,8 13,4	26 11	1,2 1,0	259 148	12,4 14,1
166	Weiherhammer	3 086 1 018	2 068 67,0	G E	126 43	3,0 2,1	4 010 2 025	2 400 1 251	59,9 61,8	1 112 523	27,7 25,8	110 52	2,7 2,6	388 199	9,7 9,8
168	Windischeschenbach, St	4 310 1 664	2 646 61,4	G E	99 37	1,9 1,4	5 193 2 609	3 232 1 668	62,2 63,9	1 256 605	24,2 23,2	120 54	2,3 2,1	585 282	11,3 10,8
170	Bechtsrieth	826 313	513 62,1	G E	23 9	2,2 1,8	1 003 504	596 317	59,4 62,9	233 103	23,2 20,4	60 30	6,0 6,0	114 54	11,4 10,7
	Zusammen	77 051 28 768	48 283 62,7	G E	1 969 764	2,0 1,6	94 596 47 518	59 226 29 602	62,6 62,3	20 653 10 060	21,8 21,2	2 746 1 336	2,9 2,8	11 971 6 520	12,7 13,7

375 Landkreis Regensburg

113	Alteglofsheim	2 442 952	1 490 61,0	G E	39 26	1,3 1,7	2 941 1 464	1 836 888	62,4 60,7	497 279	16,9 19,1	178 82	6,1 5,6	430 215	14,6 14,7
114	Altenthann	1 207 541	666 55,2	G E	15 3	1,1 0,5	1 317 663	1 025 509	77,8 76,8	121 61	9,2 9,2	45 21	3,4 3,2	126 72	9,6 10,9
115	Aufhausen	1 339 542	797 59,5	G E	19 7	1,2 0,9	1 575 790	1 138 569	72,3 72,0	223 113	14,2 14,3	45 21	2,9 2,7	169 87	10,7 11,0
116	Bach a.d.Donau	1 370 649	721 52,6	G E	21 7	1,5 1,0	1 421 714	967 488	68,1 68,3	248 130	17,5 18,2	57 22	4,0 3,1	149 74	10,5 10,4
117	Barbing	3 517 1 499	2 018 57,4	G E	63 32	1,6 1,6	3 973 1 986	2 829 1 404	71,2 70,7	586 300	14,7 15,1	163 75	4,1 3,8	395 207	9,9 10,4
118	Beratshausen, M	4 305 1 735	2 570 59,7	G E	61 30	1,2 1,2	5 079 2 540	3 002 1 673	59,1 65,9	624 391	12,3 15,4	215 115	4,2 4,5	1 238 361	24,4 14,2
119	Bernhardswald	4 230 1 697	2 533 59,9	G E	70 33	1,4 1,3	4 995 2 499	3 323 1 652	66,5 66,1	718 348	14,4 13,9	308 147	6,2 5,9	646 352	12,9 14,1
120	Brennberg	1 383 608	775 56,0	G E	12 4	0,8 0,5	1 538 771	1 162 581	75,6 75,4	115 58	7,5 7,5	58 24	3,8 3,1	203 108	13,2 14,0
122	Brunn	945 357	588 62,2	G E	15 9	1,3 1,5	1 161 579	698 382	60,1 66,0	162 95	14,0 16,4	48 20	4,1 3,5	253 82	21,8 14,2

G = Gesamtstimmen, E = Erststimmen.

Regierungsbezirken, Kreisen und Gemeinden

Von den gültigen Stimmen entfielen auf											Schl. Nr.
davon											
FW FREIE WÄHLER	REP	ödp	FDP	BP	PBC	Freie Franken	Unabhängige Kandidaten	AUFBRUCH	BB	BüSo	
Anzahl											
15	16	17	18	19	20	21	22	23	24	25	

Noch: Oberpfalz

											374
66	42	99	17	22	1	x	x	x	x	-	147
29	24	67	9	11	-	x	x	x	x	-	
66	23	108	13	8	2	x	x	x	x	2	148
30	13	85	6	4	-	x	x	x	x	-	
213	116	273	33	22	-	x	x	x	x	-	149
89	64	205	16	11	-	x	x	x	x	-	
60	73	56	6	21	1	x	x	x	x	-	150
34	38	32	2	8	-	x	x	x	x	-	
72	48	32	48	10	-	x	x	x	x	-	154
44	24	20	21	6	-	x	x	x	x	-	
92	24	36	4	7	-	x	x	x	x	-	155
40	14	31	1	3	-	x	x	x	x	-	
101	45	29	7	11	2	x	x	x	x	-	156
54	25	20	3	6	-	x	x	x	x	-	
60	22	165	13	8	-	x	x	x	x	-	157
23	13	153	7	5	-	x	x	x	x	-	
105	60	50	23	24	-	x	x	x	x	-	158
54	33	32	9	12	-	x	x	x	x	-	
84	35	54	5	13	1	x	x	x	x	-	159
50	19	34	2	10	-	x	x	x	x	-	
133	13	37	11	10	1	x	x	x	x	-	160
77	6	23	6	6	-	x	x	x	x	-	
164	143	296	120	73	7	x	x	x	x	1	162
85	72	234	50	36	-	x	x	x	x	-	
138	35	77	6	4	1	x	x	x	x	1	163
57	20	64	3	2	-	x	x	x	x	-	
35	87	64	8	23	2	x	x	x	x	-	164
18	46	48	3	13	-	x	x	x	x	-	
121	18	82	20	16	1	x	x	x	x	1	165
65	9	57	8	9	-	x	x	x	x	-	
132	96	61	32	60	4	x	x	x	x	3	166
68	47	36	16	32	-	x	x	x	x	-	
171	232	60	52	60	7	x	x	x	x	3	168
86	105	42	20	29	-	x	x	x	x	-	
29	22	31	17	13	2	x	x	x	x	-	170
13	10	18	8	5	-	x	x	x	x	-	
4 280	2 563	2 946	1 133	954	74	x	x	x	x	21	Zus.
2 020	1 305	2 187	538	470	-	x	x	x	x	-	
											375
159	54	113	59	29	3	x	x	x	x	13	113
73	31	52	28	18	2	x	x	x	x	11	
48	26	32	9	5	-	x	x	x	x	6	114
22	16	19	7	3	-	x	x	x	x	5	
44	15	36	26	9	3	x	x	x	x	36	115
17	7	17	12	5	1	x	x	x	x	28	
42	38	47	10	9	3	x	x	x	x	-	116
22	20	24	3	3	2	x	x	x	x	-	
125	57	93	64	33	10	x	x	x	x	13	117
58	31	50	34	17	5	x	x	x	x	12	
974	112	57	55	25	12	x	x	x	x	3	118
199	67	32	33	22	8	x	x	x	x	-	
271	135	117	84	27	11	x	x	x	x	1	119
152	74	59	45	14	8	x	x	x	x	-	
45	69	45	20	15	3	x	x	x	x	6	120
25	33	26	9	9	1	x	x	x	x	5	
180	28	29	5	9	2	x	x	x	x	-	122
39	16	17	2	6	2	x	x	x	x	-	

Noch: 1. Ergebnisse der Landtagswahl 2003 nach

Schl. Nr.	Gebiet	Stimm- berechtigte	Wähler	Art der Stimme	Ungültige Stimmen		Gültige Stimmen	Von den gültigen Stimmen entfielen auf							
		Nichtwähler	Wahl- beteiligung in %					CSU		SPD		GRÜNE		Sonstige	
					Anzahl	%	Anzahl	Anzahl	%	Anzahl	%	Anzahl	%	Anzahl	%
		1	2		3	4	5	6	7	8	9	10	11	12	13
Noch: Oberpfalz															
375 Noch: Landkreis Regensburg															
127	Deuerling	1 553 657	896 57,7	G E	33 13	1,8 1,5	1 759 883	1 032 535	58,7 60,6	363 188	20,6 21,3	152 72	8,6 8,2	212 88	12,1 10,0
130	Donaustauf, M	2 937 1 102	1 835 62,5	G E	59 30	1,6 1,6	3 611 1 805	2 141 1 075	59,3 59,6	775 383	21,5 21,2	231 99	6,4 5,5	464 248	12,8 13,7
131	Duggendorf	1 250 542	708 56,6	G E	13 4	0,9 0,6	1 403 704	859 438	61,2 62,2	272 142	19,4 20,2	46 18	3,3 2,6	226 106	16,1 15,1
143	Hagelstadt	1 446 517	929 64,2	G E	23 12	1,2 1,3	1 834 916	1 267 617	69,1 67,4	266 152	14,5 16,6	45 21	2,5 2,3	256 126	14,0 13,8
148	Hemau, St	6 309 2 513	3 796 60,2	G E	129 69	1,7 1,8	7 461 3 726	5 489 2 806	73,6 75,3	714 382	9,6 10,3	227 110	3,0 3,0	1 031 428	13,8 11,5
153	Holzheim a.Forst	766 292	474 61,9	G E	27 12	2,8 2,5	921 462	708 342	76,9 74,0	87 49	9,4 10,6	35 15	3,8 3,2	91 56	9,9 12,1
156	Kallmünz, M	2 292 846	1 446 63,1	G E	54 24	1,9 1,7	2 838 1 422	1 720 859	60,6 60,4	561 289	19,8 20,3	199 87	7,0 6,1	358 187	12,6 13,2
161	Köfering	1 490 636	854 57,3	G E	26 15	1,5 1,8	1 682 839	1 200 552	71,3 65,8	263 170	15,6 20,3	81 37	4,8 4,4	138 80	8,2 9,5
162	Laaber, M	4 030 1 468	2 562 63,6	G E	88 45	1,7 1,8	5 036 2 517	2 604 1 492	51,7 59,3	775 466	15,4 18,5	424 191	8,4 7,6	1 233 368	24,5 14,6
165	Lappersdorf, M	9 793 3 946	5 847 59,7	G E	152 88	1,3 1,5	11 542 5 759	7 107 3 511	61,6 61,0	2 281 1 148	19,8 19,9	804 370	7,0 6,4	1 350 730	11,7 12,7
170	Mintraching	3 517 1 504	2 013 57,2	G E	46 22	1,1 1,1	3 980 1 991	2 843 1 444	71,4 72,5	454 248	11,4 12,5	107 55	2,7 2,8	576 244	14,5 12,3
171	Mötzing	1 144 453	691 60,4	G E	31 17	2,2 2,5	1 351 674	936 491	69,3 72,8	180 91	13,3 13,5	51 23	3,8 3,4	184 69	13,6 10,2
174	Neutraubling, St	8 807 4 675	4 132 46,9	G E	126 51	1,5 1,2	8 137 4 080	5 215 2 598	64,1 63,7	1 558 771	19,1 18,9	403 176	5,0 4,3	961 535	11,8 13,1
175	Nittendorf, M	7 003 3 301	3 702 52,9	G E	78 36	1,1 1,0	7 326 3 666	4 406 2 214	60,1 60,4	1 311 649	17,9 17,7	625 319	8,5 8,7	984 484	13,4 13,2
179	Obertraubling	5 391 2 198	3 193 59,2	G E	91 37	1,4 1,2	6 295 3 156	3 832 1 950	60,9 61,8	977 528	15,5 16,7	322 161	5,1 5,1	1 164 517	18,5 16,4
180	Pentling	4 212 1 581	2 631 62,5	G E	71 31	1,3 1,2	5 191 2 600	3 334 1 633	64,2 62,8	743 367	14,3 14,1	533 311	10,3 12,0	581 289	11,2 11,1
181	Pettendorf	2 441 887	1 554 63,7	G E	39 20	1,3 1,3	3 069 1 534	1 768 870	57,6 56,7	457 228	14,9 14,9	296 138	9,6 9,0	548 298	17,9 19,4
182	Pfakofen	1 135 466	669 58,9	G E	19 7	1,4 1,0	1 319 662	1 003 498	76,0 75,2	127 72	9,6 10,9	29 14	2,2 2,1	160 78	12,1 11,8
183	Pfatter	2 253 827	1 426 63,3	G E	83 33	2,9 2,3	2 769 1 393	2 084 1 068	75,3 76,7	315 149	11,4 10,7	60 28	2,2 2,0	310 148	11,2 10,6
184	Pielenhofen	937 440	497 53,0	G E	23 8	2,3 1,6	971 489	567 276	58,4 56,4	167 85	17,2 17,4	68 33	7,0 6,7	169 95	17,4 19,4
190	Regenstauf, M	11 619 5 028	6 591 56,7	G E	178 77	1,4 1,2	13 004 6 514	7 765 3 766	59,7 57,8	2 495 1 140	19,2 17,5	489 226	3,8 3,5	2 255 1 382	17,3 21,2
191	Riekofen	636 225	411 64,6	G E	12 8	1,5 1,9	810 403	593 292	73,2 72,5	86 45	10,6 11,2	16 9	2,0 2,2	115 57	14,2 14,1
196	Schierling, M	5 574 2 270	3 304 59,3	G E	90 43	1,4 1,3	6 518 3 261	4 382 2 157	67,2 66,1	1 010 552	15,5 16,9	220 102	3,4 3,1	906 450	13,9 13,8
199	Sinzing	5 154 1 955	3 199 62,1	G E	61 30	1,0 0,9	6 337 3 169	3 667 1 828	57,9 57,7	1 148 588	18,1 18,6	646 316	10,2 10,0	876 437	13,8 13,8
201	Sünching	1 538 620	918 59,7	G E	22 9	1,2 1,0	1 814 909	1 334 671	73,5 73,8	239 120	13,2 13,2	62 27	3,4 3,0	179 91	9,9 10,0
204	Tegernheim	3 412 1 397	2 015 59,1	G E	46 22	1,1 1,1	3 984 1 993	2 461 1 227	61,8 61,6	727 364	18,2 18,3	225 109	5,6 5,5	571 293	14,3 14,7
205	Thalmassing	2 409 916	1 493 62,0	G E	24 7	0,8 0,5	2 962 1 486	1 767 812	59,7 54,6	727 492	24,5 33,1	120 44	4,1 3,0	348 138	11,7 9,3
208	Wenzenbach	6 020 2 676	3 344 55,5	G E	73 31	1,1 0,9	6 615 3 313	3 638 1 790	55,0 54,0	1 405 675	21,2 20,4	356 159	5,4 4,8	1 216 689	18,4 20,8

Regierungsbezirken, Kreisen und Gemeinden

Von den gültigen Stimmen entfielen auf											Schl. Nr.
davon											
FW FREIE WÄHLER	REP	ödp	FDP	BP	PBC	Freie Franken	Unabhängige Kandidaten	AUFBRUCH	BB	BüSo	
Anzahl											
15	16	17	18	19	20	21	22	23	24	25	
Noch: Oberpfalz											
106	11	29	41	16	7	x	x	x	x	2	375
25	8	14	23	11	7	x	x	x	x	-	127
158	66	136	54	19	23	x	x	x	x	8	130
87	34	75	26	7	12	x	x	x	x	7	
105	23	31	25	21	20	x	x	x	x	1	131
41	10	19	15	10	11	x	x	x	x	-	
88	43	80	29	7	3	x	x	x	x	6	143
45	24	36	12	2	2	x	x	x	x	5	
603	144	132	84	51	16	x	x	x	x	1	148
187	86	64	50	30	11	x	x	x	x	-	
14	44	13	12	6	1	x	x	x	x	1	153
6	28	9	10	3	-	x	x	x	x	-	
124	87	87	39	14	7	x	x	x	x	-	156
62	52	43	17	8	5	x	x	x	x	-	
43	16	42	23	7	2	x	x	x	x	5	161
25	10	22	14	3	1	x	x	x	x	5	
927	94	77	81	43	9	x	x	x	x	2	162
196	55	37	47	26	7	x	x	x	x	-	
317	145	490	258	107	21	x	x	x	x	12	165
184	74	259	132	60	10	x	x	x	x	11	
100	38	343	50	24	5	x	x	x	x	16	170
45	20	125	24	13	3	x	x	x	x	14	
28	28	44	62	13	-	x	x	x	x	9	171
12	14	21	9	6	-	x	x	x	x	7	
231	112	381	152	57	22	x	x	x	x	6	174
109	54	244	79	32	12	x	x	x	x	5	
395	123	215	163	75	11	x	x	x	x	2	175
166	68	101	97	46	6	x	x	x	x	-	
576	82	295	107	51	41	x	x	x	x	12	179
185	41	170	55	29	27	x	x	x	x	10	
146	76	169	114	58	11	x	x	x	x	7	180
72	34	87	56	30	5	x	x	x	x	5	
269	44	152	55	18	6	x	x	x	x	4	181
144	21	93	27	6	3	x	x	x	x	4	
34	25	56	32	7	4	x	x	x	x	2	182
13	14	30	14	3	2	x	x	x	x	2	
71	40	103	51	19	11	x	x	x	x	15	183
34	19	51	21	7	5	x	x	x	x	11	
91	9	50	6	3	10	x	x	x	x	-	184
46	5	35	2	2	5	x	x	x	x	-	
346	833	667	284	93	26	x	x	x	x	6	190
162	557	412	194	44	13	x	x	x	x	-	
20	21	39	23	4	1	x	x	x	x	7	191
8	13	20	9	2	-	x	x	x	x	5	
338	142	233	91	52	16	x	x	x	x	34	196
167	68	103	49	30	5	x	x	x	x	28	
258	80	319	145	45	14	x	x	x	x	15	199
138	39	141	75	27	6	x	x	x	x	11	
46	24	67	26	8	3	x	x	x	x	5	201
25	13	35	7	4	2	x	x	x	x	5	
211	88	126	86	51	6	x	x	x	x	3	204
117	42	61	40	28	2	x	x	x	x	3	
147	49	100	27	13	8	x	x	x	x	4	205
49	21	45	10	6	4	x	x	x	x	3	
502	138	227	247	71	17	x	x	x	x	14	208
270	65	115	196	25	9	x	x	x	x	9	

Noch: 1. Ergebnisse der Landtagswahl 2003 nach

Schl. Nr.	Gebiet	Stimm- berechtigte	Wähler	Art der Stimme	Ungültige Stimmen		Gültige Stimmen	Von den gültigen Stimmen entfielen auf							
		Nichtwähler	Wahl- beteiligung in %					CSU		SPD		GRÜNE		Sonstige	
								Anzahl	%	Anzahl	%	Anzahl	%	Anzahl	%
1	2	3	4	5	6	7	8	9	10	11	12	13	14		

Noch: Oberpfalz

375 Noch: Landkreis Regensburg

209	Wiesent	1 870 832	1 038 55,5	G E	38 8	1,8 0,8	2 038 1 030	1 404 710	68,9 68,9	225 118	11,0 11,5	79 30	3,9 2,9	330 172	16,2 16,7
210	Wörth a.d.Donau, St	3 447 1 487	1 960 56,9	G E	104 37	2,7 1,9	3 816 1 923	2 593 1 321	68,0 68,7	528 259	13,8 13,5	161 72	4,2 3,7	534 271	14,0 14,1
211	Wolfsegg	1 093 590	503 46,0	G E	12 5	1,2 1,0	994 498	558 278	56,1 55,8	219 108	22,0 21,7	71 33	7,1 6,6	146 79	14,7 15,9
213	Zeitlarn	4 456 1 984	2 472 55,5	G E	36 18	0,7 0,7	4 908 2 454	2 979 1 553	60,7 63,3	1 128 500	23,0 20,4	278 131	5,7 5,3	523 270	10,7 11,0
	Zusammen	136 672 57 411	79 261 58,0	G E	2 222 1 020	1,4 1,3	156 295 78 237	99 236 49 820	63,5 63,7	25 877 13 293	16,6 17,0	8 578 4 063	5,5 5,2	22 604 11 061	14,5 14,1

376 Landkreis Schwandorf

112	Altendorf	747	479	G	19	2,0	939		559	59,5	262	27,9	10	1,1	108	11,5
		268	64,1	E	4	0,8	475		243	51,2	163	34,3	4	0,8	65	13,7
116	Bodenwöhr	3 157	1 943	G	88	2,3	3 798		2 329	61,3	734	19,3	150	3,9	585	15,4
		1 214	61,5	E	27	1,4	1 916		1 181	61,6	358	18,7	50	2,6	327	17,1
117	Bruck i.d.OPf., M	3 419	1 843	G	82	2,2	3 604		1 931	53,6	756	21,0	132	3,7	785	21,8
		1 576	53,9	E	25	1,4	1 818		938	51,6	362	19,9	42	2,3	476	26,2
119	Burglengenfeld, St	9 248	5 173	G	189	1,8	10 155		5 374	52,9	2 881	28,4	997	9,8	903	8,9
		4 075	55,9	E	90	1,7	5 082		2 747	54,1	1 599	31,5	225	4,4	511	10,1
122	Dieterskirchen	844	502	G	11	1,1	993		736	74,1	118	11,9	22	2,2	117	11,8
		342	59,5	E	5	1,0	497		374	75,3	51	10,3	6	1,2	66	13,3
125	Fensterbach	1 837	1 181	G	26	1,1	2 333		1 709	73,3	306	13,1	58	2,5	260	11,1
		656	64,3	E	10	0,8	1 171		806	68,8	191	16,3	33	2,8	141	12,0
131	Gleiritsch	557	316	G	12	1,9	620		437	70,5	144	23,2	4	0,6	35	5,6
		241	56,7	E	1	0,3	315		186	59,0	104	33,0	1	0,3	24	7,6
133	Guteneck	666	508	G	21	2,1	995		731	73,5	164	16,5	20	2,0	80	8,0
		158	76,3	E	8	1,6	500		313	62,6	123	24,6	8	1,6	56	11,2
141	Maxhütte-Haidhof, St	8 304	4 624	G	158	1,7	9 088		4 843	53,3	2 917	32,1	523	5,8	805	8,9
		3 680	55,7	E	66	1,4	4 557		2 390	52,4	1 590	34,9	147	3,2	430	9,4
144	Nabburg, St	4 937	3 089	G	135	2,2	6 043		3 561	58,9	1 571	26,0	161	2,7	750	12,4
		1 848	62,6	E	52	1,7	3 037		1 542	50,8	935	30,8	74	2,4	486	16,0
146	Neukirchen-Balbini, M	960	572	G	23	2,0	1 121		921	82,2	110	9,8	19	1,7	71	6,3
		388	59,6	E	7	1,2	565		469	83,0	54	9,6	5	0,9	37	6,5
147	Neunburg vorm Wald, St	6 261	3 427	G	145	2,1	6 709		4 791	71,4	855	12,7	332	4,9	731	10,9
		2 834	54,7	E	50	1,5	3 377		2 557	75,7	390	11,5	63	1,9	367	10,9
148	Niedermurach	1 046	659	G	16	1,2	1 302		920	70,7	255	19,6	17	1,3	110	8,4
		387	63,0	E	8	1,2	651		414	63,6	161	24,7	8	1,2	68	10,4
149	Nittenau, St	6 375	3 692	G	121	1,6	7 263		4 178	57,5	1 355	18,7	276	3,8	1 454	20,0
		2 683	57,9	E	25	0,7	3 667		1 888	51,5	617	16,8	89	2,4	1 073	29,3
150	Wernberg-Köblitz, M	4 616	2 931	G	80	1,4	5 782		3 459	59,8	1 686	29,2	113	2,0	524	9,1
		1 685	63,5	E	27	0,9	2 904		1 525	52,5	1 044	36,0	47	1,6	288	9,9
151	Oberviechtach, St	4 088	2 171	G	50	1,2	4 292		3 059	71,3	741	17,3	111	2,6	381	8,9
		1 917	53,1	E	28	1,3	2 143		1 443	67,3	437	20,4	59	2,8	204	9,5
153	Pfreimd, St	4 219	2 578	G	64	1,2	5 092		2 584	50,7	1 588	31,2	88	1,7	832	16,3
		1 641	61,1	E	23	0,9	2 555		1 107	43,3	824	32,3	37	1,4	587	23,0
159	Schmidgaden	2 171	1 459	G	38	1,3	2 880		2 183	75,8	422	14,7	29	1,0	246	8,5
		712	67,2	E	16	1,1	1 443		1 018	70,5	280	19,4	13	0,9	132	9,1
160	Schönsee, St	2 115	1 117	G	46	2,1	2 188		1 363	62,3	542	24,8	80	3,7	203	9,3
		998	52,8	E	23	2,1	1 094		650	59,4	287	26,2	50	4,6	107	9,8
161	Schwandorf, GKSt	22 300	11 900	G	367	1,5	23 433		12 933	55,2	7 557	32,2	704	3,0	2 239	9,6
		10 400	53,4	E	173	1,5	11 727		6 304	53,8	3 663	31,2	409	3,5	1 351	11,5
162	Schwarzach b.Nabburg	1 200	718	G	26	1,8	1 410		931	66,0	327	23,2	28	2,0	124	8,8
		482	59,8	E	10	1,4	708		428	60,5	203	28,7	14	2,0	63	8,9
163	Schwarzenfeld, M	5 058	2 917	G	81	1,4	5 753		3 664	63,7	1 276	22,2	168	2,9	645	11,2
		2 141	57,7	E	40	1,4	2 877		1 769	61,5	716	24,9	88	3,1	304	10,6
164	Schwarzhofen, M	1 222	740	G	18	1,2	1 462		1 008	68,9	254	17,4	29	2,0	171	11,7
		482	60,6	E	5	0,7	735		525	71,4	113	15,4	9	1,2	88	12,0

G = Gesamtstimmen, E = Erststimmen.

Regierungsbezirken, Kreisen und Gemeinden

Von den gültigen Stimmen entfielen auf											Schl. Nr.
davon											
FW FREIE WÄHLER	REP	ödp	FDP	BP	PBC	Freie Franken	Unabhängige Kandidaten	AUFBRUCH	BB	BüSo	
Anzahl											
15	16	17	18	19	20	21	22	23	24	25	

Noch: Oberpfalz

											375
112	35	132	27	17	3	x	x	x	x	4	209
59	20	67	11	10	2	x	x	x	x	3	
232	67	130	47	36	10	x	x	x	x	12	210
115	35	68	22	18	5	x	x	x	x	8	
69	11	43	10	5	3	x	x	x	x	5	211
33	5	28	4	3	1	x	x	x	x	5	
94	104	157	107	45	10	x	x	x	x	6	213
56	47	79	57	21	5	x	x	x	x	5	
8 689	3 376	5 734	2 890	1 217	394	x	x	x	x	304	Zus.
3 490	1 891	3 005	1 577	649	217	x	x	x	x	232	
											376
8	31	52	5	8	3	x	x	x	x	1	112
4	16	36	4	5	-	x	x	x	x	-	
366	92	38	49	29	10	x	x	x	x	1	116
234	36	14	25	13	5	x	x	x	x	-	
592	110	26	26	19	10	x	x	x	x	2	117
399	48	6	9	8	6	x	x	x	x	-	
181	211	232	151	77	44	x	x	x	x	7	119
109	116	123	82	44	37	x	x	x	x	-	
79	12	8	8	6	3	x	x	x	x	1	122
47	7	3	2	5	2	x	x	x	x	-	
68	106	48	20	16	-	x	x	x	x	2	125
29	54	32	13	13	-	x	x	x	x	-	
9	2	16	5	3	-	x	x	x	x	-	131
6	1	11	4	2	-	x	x	x	x	-	
7	12	49	4	7	1	x	x	x	x	-	133
3	6	41	1	5	-	x	x	x	x	-	
160	248	147	135	85	30	x	x	x	x	-	141
89	142	81	61	37	20	x	x	x	x	-	
119	86	433	78	32	2	x	x	x	x	-	144
54	45	318	46	23	-	x	x	x	x	-	
36	15	11	6	2	1	x	x	x	x	-	146
20	8	5	2	1	1	x	x	x	x	-	
349	133	133	67	28	18	x	x	x	x	3	147
198	48	60	38	11	12	x	x	x	x	-	
31	23	32	20	4	-	x	x	x	x	-	148
19	12	21	13	3	-	x	x	x	x	-	
1 094	166	59	63	23	48	x	x	x	x	1	149
923	70	25	33	8	14	x	x	x	x	-	
163	83	182	49	39	6	x	x	x	x	2	150
68	41	124	27	28	-	x	x	x	x	-	
114	112	70	55	27	3	x	x	x	x	-	151
61	55	42	26	20	-	x	x	x	x	-	
137	70	561	35	24	5	x	x	x	x	-	153
57	36	460	18	16	-	x	x	x	x	-	
65	67	60	33	18	2	x	x	x	x	1	159
25	32	43	21	11	-	x	x	x	x	-	
25	61	43	51	21	2	x	x	x	x	-	160
14	34	23	24	12	-	x	x	x	x	-	
342	535	599	576	149	32	x	x	x	x	6	161
183	276	362	435	95	-	x	x	x	x	-	
30	38	33	17	6	-	x	x	x	x	-	162
11	16	24	8	4	-	x	x	x	x	-	
293	129	133	67	18	4	x	x	x	x	1	163
90	64	95	45	10	-	x	x	x	x	-	
104	25	23	9	5	4	x	x	x	x	1	164
60	10	9	4	3	2	x	x	x	x	-	

Noch: 1. Ergebnisse der Landtagswahl 2003 nach

Schl. Nr.	Gebiet	Stimm- berechtigte	Wähler	Art der Stimme	Ungültige Stimmen		Gültige Stimmen		Von den gültigen Stimmen entfielen auf							
		Nichtwähler	Wahl- beteiligung in %						CSU		SPD		GRÜNE		Sonstige	
					Anzahl	%	Anzahl	Anzahl	%	Anzahl	%	Anzahl	%	Anzahl	%	
		1	2	3	4	5	6	7	8	9	10	11	12	13	14	

Noch: Oberpfalz

376 Noch: Landkreis Schwandorf

167	Stadlern	480 204	276 57,5	G E	11 3	2,0 1,1	541 273		271 123	50,1 45,1	207 116	38,3 42,5	13 6	2,4 2,2	50 28	9,2 10,3
168	Steinberg	1 375 649	726 52,8	G E	35 13	2,4 1,8	1 417 713		775 384	54,7 53,9	480 229	33,9 32,1	52 34	3,7 4,8	110 66	7,8 9,3
169	Stulln	1 261 465	796 63,1	G E	20 8	1,3 1,0	1 572 788		917 421	58,3 53,4	411 238	26,1 30,2	39 16	2,5 2,0	205 113	13,0 14,3
170	Teublitz, St	6 096 2 533	3 563 58,4	G E	122 46	1,7 1,3	7 001 3 517		3 393 1 494	48,5 42,5	2 772 1 644	39,6 46,7	323 89	4,6 2,5	513 290	7,3 8,2
171	Teunz	1 519 647	872 57,4	G E	30 12	1,7 1,4	1 714 860		1 223 566	71,4 65,8	260 170	15,2 19,8	39 19	2,3 2,2	192 105	11,2 12,2
172	Thanstein	769 253	516 67,1	G E	8 2	0,8 0,4	1 024 514		745 392	72,8 76,3	128 54	12,5 10,5	28 10	2,7 1,9	123 58	12,0 11,3
173	Trausnitz	843 309	534 63,3	G E	26 8	2,4 1,5	1 042 526		567 222	54,4 42,2	363 244	34,8 46,4	13 3	1,2 0,6	99 57	9,5 10,8
175	Wackersdorf	3 894 1 825	2 069 53,1	G E	81 37	2,0 1,8	4 057 2 032		2 117 1 033	52,2 50,8	1 341 648	33,1 31,9	117 76	2,9 3,7	482 275	11,9 13,5
176	Weiding	493 183	310 62,9	G E	8 2	1,3 0,6	612 308		407 178	66,5 57,8	150 99	24,5 32,1	10 6	1,6 1,9	45 25	7,4 8,1
178	Winklarn, M	1 149 423	726 63,2	G E	19 8	1,3 1,1	1 433 718		1 111 524	77,5 73,0	196 134	13,7 18,7	28 12	2,0 1,7	98 48	6,8 6,7
	Zusammen	113 226 48 299	64 927 57,3	G E	2 176 862	1,7 1,3	127 668 64 063		75 730 36 154	59,3 56,4	33 129 17 841	25,9 27,8	4 733 1 752	3,7 2,7	14 076 8 316	11,0 13,0

377 Landkreis Tirschenreuth

112	Bärnau, St	2 895 1 201	1 694 58,5	G E	43 17	1,3 1,0	3 345 1 677		2 363 1 167	70,6 69,6	472 258	14,1 15,4	101 47	3,0 2,8	409 205	12,2 12,2
113	Brand	972 360	612 63,0	G E	22 10	1,8 1,6	1 202 602		848 427	70,5 70,9	228 111	19,0 18,4	31 15	2,6 2,5	95 49	7,9 8,1
115	Ebnath	1 199 387	812 67,7	G E	35 16	2,2 2,0	1 589 796		1 307 678	82,3 85,2	189 80	11,9 10,1	27 9	1,7 1,1	66 29	4,2 3,6
116	Erbendorf, St	4 043 1 537	2 506 62,0	G E	111 40	2,2 1,6	4 901 2 466		2 921 1 443	59,6 58,5	1 197 625	24,4 25,3	157 78	3,2 3,2	626 320	12,8 13,0
117	Falkenberg, M	740 281	459 62,0	G E	13 3	1,4 0,7	905 456		702 350	77,6 76,8	103 53	11,4 11,6	26 13	2,9 2,9	74 40	8,2 8,8
118	Friedenfels	1 097 374	723 65,9	G E	50 14	3,5 1,9	1 396 709		813 386	58,2 54,4	240 111	17,2 15,7	145 94	10,4 13,3	198 118	14,2 16,6
119	Fuchsmühl, M	1 439 544	895 62,2	G E	36 11	2,0 1,2	1 754 884		938 461	53,5 52,1	525 270	29,9 30,5	55 29	3,1 3,3	236 124	13,5 14,0
127	Immenreuth	1 498 612	886 59,1	G E	31 10	1,7 1,1	1 741 876		1 137 575	65,3 65,6	354 180	20,3 20,5	64 26	3,7 3,0	186 95	10,7 10,8
128	Kastl	1 051 382	669 63,7	G E	13 5	1,0 0,7	1 325 664		986 488	74,4 73,5	141 70	10,6 10,5	46 17	3,5 2,6	152 89	11,5 13,4
129	Kernath, St	4 194 1 823	2 371 56,5	G E	92 35	1,9 1,5	4 650 2 336		3 150 1 602	67,7 68,6	660 340	14,2 14,6	322 109	6,9 4,7	518 285	11,1 12,2
131	Konnersreuth, M	1 503 466	1 037 69,0	G E	24 9	1,2 0,9	2 050 1 028		1 533 759	74,8 73,8	197 99	9,6 9,6	34 16	1,7 1,6	286 154	14,0 15,0
132	Krummenaab	1 336 494	842 63,0	G E	34 12	2,0 1,4	1 650 830		970 478	58,8 57,6	450 228	27,3 27,5	68 41	4,1 4,9	162 83	9,8 10,0
133	Kulmain	1 840 854	986 53,6	G E	41 18	2,1 1,8	1 931 968		1 333 683	69,0 70,6	327 149	16,9 15,4	75 30	3,9 3,1	196 106	10,2 11,0
137	Leonberg	856 291	565 66,0	G E	17 5	1,5 0,9	1 113 560		804 393	72,2 70,2	134 74	12,0 13,2	35 19	3,1 3,4	140 74	12,6 13,2
139	Mähring, M	1 518 613	905 59,6	G E	22 9	1,2 1,0	1 788 896		1 341 666	75,0 74,3	170 86	9,5 9,6	63 34	3,5 3,8	214 110	12,0 12,3
141	Mitterteich, St	5 942 2 785	3 157 53,1	G E	104 47	1,6 1,5	6 210 3 110		3 823 1 882	61,6 60,5	1 491 770	24,0 24,8	173 79	2,8 2,5	723 379	11,6 12,2
142	Neualbenreuth, M	1 168 453	715 61,2	G E	17 5	1,2 0,7	1 413 710		1 036 509	73,3 71,7	134 68	9,5 9,6	69 34	4,9 4,8	174 99	12,3 13,9

G = Gesamtstimmen. E = Erststimmen.

Regierungsbezirken, Kreisen und Gemeinden

Von den gültigen Stimmen entfielen auf											Schl. Nr.
davon											
FW FREIE WÄHLER	REP	ödp	FDP	BP	PBC	Freie Franken	Unabhängige Kandidaten	AUFBRUCH	BB	BüSo	
Anzahl											
15	16	17	18	19	20	21	22	23	24	25	

Noch: Oberpfalz

11	24	7	6	2	-	x	x	x	x	-	376
8	12	4	3	1	-	x	x	x	x	-	167
25	27	31	17	10	-	x	x	x	x	-	168
12	13	21	15	5	-	x	x	x	x	-	-
60	28	66	27	21	-	x	x	x	x	3	169
24	14	48	13	14	-	x	x	x	x	-	-
117	150	92	80	57	14	x	x	x	x	3	170
71	84	52	44	29	10	x	x	x	x	-	-
67	37	64	9	13	2	x	x	x	x	-	171
33	17	41	5	9	-	x	x	x	x	-	-
62	32	19	4	5	-	x	x	x	x	1	172
34	15	6	2	1	-	x	x	x	x	-	-
22	16	51	9	-	1	x	x	x	x	-	173
9	7	38	3	-	-	x	x	x	x	-	-
234	80	79	61	15	10	x	x	x	x	3	175
124	42	56	42	11	-	x	x	x	x	-	-
15	8	3	16	3	-	x	x	x	x	-	176
10	4	1	8	2	-	x	x	x	x	-	-
28	27	29	7	4	3	x	x	x	x	-	178
14	11	17	4	2	-	x	x	x	x	-	-
5 013	2 796	3 429	1 765	776	258	x	x	x	x	39	Zus.
3 042	1 392	2 242	1 080	451	109	x	x	x	x	-	-

202	82	32	51	38	2	x	x	x	x	2	377
109	45	16	12	23	-	x	x	x	x	-	112
37	32	12	7	6	1	x	x	x	x	-	113
18	18	6	4	3	-	x	x	x	x	-	-
27	24	2	8	5	-	x	x	x	x	-	115
13	11	1	2	2	-	x	x	x	x	-	-
192	187	74	95	64	11	x	x	x	x	3	116
99	101	40	44	36	-	x	x	x	x	-	-
42	14	8	5	5	-	x	x	x	x	-	117
22	7	4	4	3	-	x	x	x	x	-	-
146	25	10	12	4	1	x	x	x	x	-	118
99	12	4	2	1	-	x	x	x	x	-	-
111	58	23	27	16	1	x	x	x	x	-	119
60	29	14	12	9	-	x	x	x	x	-	-
67	50	28	31	8	-	x	x	x	x	2	127
35	27	14	15	4	-	x	x	x	x	-	-
81	27	24	10	10	-	x	x	x	x	-	128
43	14	22	5	5	-	x	x	x	x	-	-
284	73	78	60	21	2	x	x	x	x	-	129
152	42	50	28	13	-	x	x	x	x	-	-
183	47	13	20	18	2	x	x	x	x	3	131
102	24	7	9	12	-	x	x	x	x	-	-
33	42	54	21	10	1	x	x	x	x	1	132
19	20	29	11	4	-	x	x	x	x	-	-
71	60	39	17	9	-	x	x	x	x	-	133
35	34	23	11	3	-	x	x	x	x	-	-
78	26	16	6	13	-	x	x	x	x	1	137
42	15	8	2	7	-	x	x	x	x	-	-
108	35	21	30	17	3	x	x	x	x	-	139
57	18	13	9	13	-	x	x	x	x	-	-
251	197	67	101	103	2	x	x	x	x	2	141
136	100	36	36	71	-	x	x	x	x	-	-
54	51	19	24	24	1	x	x	x	x	1	142
34	26	12	11	16	-	x	x	x	x	-	-

Noch: 1. Ergebnisse der Landtagswahl 2003 nach

Schl. Nr.	Gebiet	Stimm- berechtigte	Wähler	Art der Stimme	Ungültige Stimmen		Gültige Stimmen	Von den gültigen Stimmen entfielen auf							
		Nichtwähler	Wahl- beteiligung in %					CSU		SPD		GRÜNE		Sonstige	
								Anzahl	%	Anzahl	%	Anzahl	%	Anzahl	%
								7	8	9	10	11	12	13	14
1	2	3	4	5	6	7	8	9	10	11	12	13	14		

Noch: Oberpfalz

377 Noch: Landkreis Tirschenreuth

143	Neusorg	1 667 571	1 096 65,7	G E	37 14	1,7 1,3	2 155 1 082	1 435 732	66,6 67,7	448 217	20,8 20,1	69 31	3,2 2,9	203 102	9,4 9,4
145	Pechbrunn	1 199 408	791 66,0	G E	22 11	1,4 1,4	1 560 780	949 471	60,8 60,4	437 219	28,0 28,1	39 19	2,5 2,4	135 71	8,7 9,1
146	Plößberg, M	2 690 1 007	1 683 62,6	G E	64 29	1,9 1,7	3 302 1 654	2 311 1 129	70,0 68,3	598 328	18,1 19,8	111 53	3,4 3,2	282 144	8,5 8,7
148	Pullenreuth	1 517 615	902 59,5	G E	29 9	1,6 1,0	1 775 893	1 327 668	74,8 74,8	256 122	14,4 13,7	48 22	2,7 2,5	144 81	8,1 9,1
149	Reuth b.Erbendorf	966 341	625 64,7	G E	22 9	1,8 1,4	1 228 616	701 351	57,1 57,0	333 169	27,1 27,4	55 29	4,5 4,7	139 67	11,3 10,9
154	Tirschenreuth, St	7 643 3 313	4 330 56,7	G E	154 64	1,8 1,5	8 506 4 266	5 630 2 792	66,2 65,4	1 454 770	17,1 18,0	329 156	3,9 3,7	1 093 548	12,8 12,8
157	Waldershof, St	3 728 1 511	2 217 59,5	G E	72 27	1,6 1,2	4 362 2 190	3 158 1 568	72,4 71,6	632 314	14,5 14,3	163 84	3,7 3,8	409 224	9,4 10,2
158	Waldsassen, St	5 926 2 302	3 624 61,2	G E	149 65	2,1 1,8	7 099 3 559	4 550 2 245	64,1 63,1	1 464 753	20,6 21,2	241 118	3,4 3,3	844 443	11,9 12,4
159	Wiesau, M	3 593 1 445	2 148 59,8	G E	67 31	1,6 1,4	4 229 2 117	2 910 1 438	68,8 67,9	797 399	18,8 18,8	138 78	3,3 3,7	384 202	9,1 9,5
	Zusammen	62 220 24 970	37 250 59,9	G E	1 321 525	1,8 1,4	73 179 36 725	48 976 24 341	66,9 66,3	13 431 6 863	18,4 18,7	2 684 1 280	3,7 3,5	8 088 4 241	11,1 11,5
	Landkreise zusammen	667 688 278 173	389 515 58,3	G E	13 443 5 567	1,7 1,4	765 560 383 934	487 029 239 621	63,6 62,4	143 315 73 957	18,7 19,3	31 762 14 954	4,1 3,9	103 454 55 402	13,5 14,4

Regierungsbezirken, Kreisen und Gemeinden

Von den gültigen Stimmen entfielen auf											Schl. Nr.
davon											
FW FREIE WÄHLER	REP	ödp	FDP	BP	PBC	Freie Franken	Unabhängige Kandidaten	AUFBRUCH	BB	BüSo	
Anzahl											
15	16	17	18	19	20	21	22	23	24	25	

Noch: Oberpfalz

											377
93	55	17	31	7	-	x	x	x	x	-	143
44	32	10	12	4	-	x	x	x	x	-	
35	44	12	29	13	1	x	x	x	x	1	145
23	22	5	13	8	-	x	x	x	x	-	
95	77	37	45	24	3	x	x	x	x	1	146
55	40	19	19	11	-	x	x	x	x	-	
64	36	24	12	8	-	x	x	x	x	-	148
34	24	13	5	5	-	x	x	x	x	-	
60	40	9	7	23	-	x	x	x	x	-	149
33	18	3	2	11	-	x	x	x	x	-	
311	230	191	264	84	11	x	x	x	x	2	154
182	121	107	81	57	-	x	x	x	x	-	
165	85	64	53	33	4	x	x	x	x	5	157
89	48	38	29	20	-	x	x	x	x	-	
339	147	99	152	97	7	x	x	x	x	3	158
187	75	56	57	68	-	x	x	x	x	-	
187	56	27	59	53	1	x	x	x	x	1	159
111	26	15	16	34	-	x	x	x	x	-	
3 316	1 800	1 000	1 177	713	54	x	x	x	x	28	Zus.
1 833	949	565	451	443	-	x	x	x	x	-	
44 005	18 027	19 722	12 265	7 257	1 665	x	x	x	x	513	Lkr
22 898	9 404	11 493	6 441	4 256	678	x	x	x	x	232	

Noch: 1. Ergebnisse der Landtagswahl 2003 nach

Schl. Nr.	Gebiet	Von den gültigen Stimmen entfielen auf														
		Stimm- berechtigte	Wähler	Art der Stimme	Ungültige Stimmen		Gültige Stimmen		CSU		SPD		GRÜNE		Sonstige	
		Nichtwähler	Wahl- beteiligung in %						Anzahl	%	Anzahl	%	Anzahl	%	Anzahl	%
		1	2		3	4	5	6	7	8	9	10	11	12	13	14
Oberfranken																
Kreisfreie Städte																
461	Bamberg	52 669	27 765	G	960	1,7	54 570	30 839	56,5	10 016	18,4	7 292	13,4	6 423	11,8	
		24 904	52,7	E	483	1,7	27 282	14 952	54,8	5 229	19,2	3 724	13,7	3 377	12,4	
462	Bayreuth	57 129	29 589	G	958	1,6	58 216	29 279	50,3	15 656	26,9	5 437	9,3	7 844	13,5	
		27 540	51,8	E	366	1,2	29 221	14 331	49,0	7 750	26,5	2 898	9,9	4 242	14,5	
463	Coburg	32 740	16 666	G	454	1,4	32 876	17 170	52,2	9 223	28,1	2 492	7,6	3 991	12,1	
		16 074	50,9	E	169	1,0	16 495	8 236	49,9	4 761	28,9	1 216	7,4	2 282	13,8	
464	Hof	37 213	18 371	G	674	1,8	36 068	21 618	59,9	9 576	26,5	1 734	4,8	3 140	8,7	
		18 842	49,4	E	231	1,3	18 140	10 643	58,7	5 040	27,8	773	4,3	1 684	9,3	
	Kreisfreie Städte zusammen	179 751	92 391	G	3 046	1,6	181 730	98 906	54,4	44 471	24,5	16 955	9,3	21 398	11,8	
		87 360	51,4	E	1 249	1,4	91 138	48 162	52,8	22 780	25,0	8 611	9,4	11 585	12,7	
471 Landkreis Bamberg																
111	Altendorf	1 549	913	G	22	1,2	1 804	1 323	73,3	196	10,9	93	5,2	192	10,6	
		636	58,9	E	7	0,8	906	664	73,3	102	11,3	48	5,3	92	10,2	
115	Baunach, St	3 033	1 832	G	47	1,3	3 617	2 561	70,8	558	15,4	178	4,9	320	8,8	
		1 201	60,4	E	19	1,0	1 813	1 275	70,3	300	16,5	86	4,7	152	8,4	
117	Bischberg	4 548	2 665	G	90	1,7	5 240	3 166	60,4	1 208	23,1	344	6,6	522	10,0	
		1 883	58,6	E	37	1,4	2 628	1 639	62,4	510	19,4	188	7,2	291	11,1	
119	Breitengüßbach	3 337	1 899	G	58	1,5	3 740	2 464	65,9	642	17,2	187	5,0	447	12,0	
		1 438	56,9	E	22	1,2	1 877	1 225	65,3	339	18,1	93	5,0	220	11,7	
120	Burgebrach, M	4 763	2 885	G	83	1,4	5 687	4 616	81,2	439	7,7	188	3,3	444	7,8	
		1 878	60,6	E	32	1,1	2 853	2 288	80,2	237	8,3	99	3,5	229	8,0	
122	Burgwindheim, M	1 091	665	G	25	1,9	1 305	971	74,4	146	11,2	54	4,1	134	10,3	
		426	61,0	E	6	0,9	659	490	74,4	84	12,7	25	3,8	60	9,1	
123	Buttenheim, M	2 524	1 647	G	50	1,5	3 244	2 527	77,9	307	9,5	125	3,9	285	8,8	
		877	65,3	E	21	1,3	1 626	1 248	76,8	161	9,9	70	4,3	147	9,0	
128	Ebrach, M	1 386	858	G	36	2,1	1 680	1 143	68,0	274	16,3	75	4,5	188	11,2	
		528	61,9	E	9	1,0	849	578	68,1	140	16,5	35	4,1	96	11,3	
131	Frensdorf	3 550	2 154	G	47	1,1	4 261	3 187	74,3	438	10,3	266	6,2	390	9,2	
		1 396	60,7	E	16	0,7	2 138	1 574	73,6	243	11,4	132	6,2	189	8,8	
133	Gerach	797	494	G	10	1,0	978	683	69,8	167	17,1	18	1,8	110	11,2	
		303	62,0	E	5	1,0	489	342	69,9	86	17,6	9	1,8	52	10,6	
137	Gundelsheim	2 607	1 677	G	46	1,4	3 308	2 051	62,0	551	16,7	325	9,8	381	11,5	
		930	64,3	E	23	1,4	1 654	1 007	60,9	286	17,3	162	9,8	199	12,0	
140	Hallstadt, St	6 589	3 575	G	105	1,5	7 045	4 450	63,2	1 357	19,3	438	6,2	800	11,4	
		3 014	54,3	E	57	1,6	3 518	2 136	60,7	741	21,1	219	6,2	422	12,0	
142	Heiligenstadt i.OFr., M	2 804	1 849	G	54	1,5	3 644	2 802	76,9	389	10,7	124	3,4	329	9,0	
		955	65,9	E	18	1,0	1 831	1 452	79,3	192	10,5	70	3,8	117	6,4	
145	Hirschaid, M	8 607	4 777	G	103	1,1	9 449	6 742	71,4	1 237	13,1	521	5,5	949	10,0	
		3 830	55,5	E	36	0,8	4 740	3 398	71,7	661	13,9	262	5,5	419	8,8	
150	Kemmern	2 020	1 272	G	41	1,6	2 503	1 817	72,6	289	11,5	125	5,0	272	10,9	
		748	63,0	E	11	0,9	1 261	901	71,5	154	12,2	70	5,6	136	10,8	
151	Königsfeld	1 048	857	G	44	2,6	1 670	1 383	82,8	48	2,9	47	2,8	192	11,5	
		191	81,8	E	18	2,1	839	710	84,6	25	3,0	28	3,3	76	9,1	
152	Lauter	901	527	G	27	2,6	1 027	791	77,0	113	11,0	32	3,1	91	8,9	
		374	58,5	E	11	2,1	516	397	76,9	65	12,6	16	3,1	38	7,4	
154	Lisberg	1 348	728	G	30	2,1	1 426	955	67,0	234	16,4	67	4,7	170	11,9	
		620	54,0	E	13	1,8	715	463	64,8	118	16,5	39	5,5	95	13,3	
155	Litzendorf	4 671	3 384	G	163	2,4	6 605	4 065	61,5	1 212	18,3	636	9,6	692	10,5	
		1 287	72,4	E	49	1,4	3 335	1 971	59,1	608	18,2	394	11,8	362	10,9	
159	Memmelsdorf	7 003	4 362	G	186	2,1	8 538	5 377	63,0	1 615	18,9	602	7,1	944	11,1	
		2 641	62,3	E	75	1,7	4 287	2 680	62,5	871	20,3	280	6,5	456	10,6	
165	Oberhaid	3 522	1 938	G	61	1,6	3 815	2 417	63,4	803	21,0	190	5,0	405	10,6	
		1 584	55,0	E	28	1,4	1 910	1 190	62,3	398	20,8	98	5,1	224	11,7	
169	Pettstadt	1 407	709	G	17	1,2	1 401	934	66,7	267	19,1	94	6,7	106	7,6	
		698	50,4	E	6	0,8	703	471	67,0	134	19,1	45	6,4	53	7,5	
172	Pommersfelden	2 058	1 171	G	34	1,5	2 308	1 692	73,3	292	12,7	125	5,4	199	8,6	
		887	56,9	E	13	1,1	1 158	845	73,0	153	13,2	57	4,9	103	8,9	

G = Gesamtstimmen, E = Erststimmen.

Regierungsbezirken, Kreisen und Gemeinden

Von den gültigen Stimmen entfielen auf												Schl. Nr.
davon												
FW FREIE WÄHLER	REP	ödp	FDP	BP	PBC	Freie Franken	Unabhängige Kandidaten	AUFBRUCH	BB	BuSo		
Anzahl												
15	16	17	18	19	20	21	22	23	24	25		
Oberfranken												
264	2 255	760	2 104	708	201	131	x	x	x	x	461	
-	1 163	428	1 271	383	132	-	x	x	x	x	x	
2 635	1 175	533	3 073	172	116	140	x	x	x	x	462	
1 852	598	269	1 412	111	-	-	x	x	x	x	x	
957	588	562	1 652	129	46	57	x	x	x	x	463	
546	331	327	989	89	-	-	x	x	x	x	x	
517	1 153	181	707	87	243	252	x	x	x	x	464	
292	595	105	388	46	124	134	x	x	x	x	x	
4 373	5 171	2 036	7 536	1 096	606	580	x	x	x	x	Zus.	
2 690	2 687	1 129	4 060	629	256	134	x	x	x	x	x	
471												
14	60	35	45	27	8	3	x	x	x	x	111	
-	28	21	27	16	-	-	x	x	x	x	x	
26	110	32	86	47	5	14	x	x	x	x	115	
-	51	21	49	31	-	-	x	x	x	x	x	
35	220	44	147	59	9	8	x	x	x	x	117	
-	119	26	99	39	8	-	x	x	x	x	x	
25	172	90	89	50	11	10	x	x	x	x	119	
-	81	52	56	31	-	-	x	x	x	x	x	
19	202	50	88	67	7	11	x	x	x	x	120	
-	101	36	48	44	-	-	x	x	x	x	x	
20	54	7	21	21	1	10	x	x	x	x	122	
-	25	6	13	16	-	-	x	x	x	x	x	
21	100	39	53	59	4	9	x	x	x	x	123	
-	53	31	31	32	-	-	x	x	x	x	x	
15	69	22	53	21	2	6	x	x	x	x	128	
-	35	14	31	16	-	-	x	x	x	x	x	
39	145	65	85	43	3	10	x	x	x	x	131	
-	75	40	48	26	-	-	x	x	x	x	x	
9	74	5	9	10	-	3	x	x	x	x	133	
-	35	5	5	7	-	-	x	x	x	x	x	
14	159	43	112	35	8	10	x	x	x	x	137	
-	82	24	71	18	4	-	x	x	x	x	x	
30	377	61	174	132	17	9	x	x	x	x	140	
-	187	44	113	65	13	-	x	x	x	x	x	
46	106	41	69	18	45	4	x	x	x	x	142	
-	42	26	38	11	-	-	x	x	x	x	x	
69	295	156	298	95	17	19	x	x	x	x	145	
-	146	106	111	56	-	-	x	x	x	x	x	
17	110	48	49	36	6	6	x	x	x	x	150	
-	56	30	26	24	-	-	x	x	x	x	x	
16	64	23	10	77	1	1	x	x	x	x	151	
-	25	14	6	31	-	-	x	x	x	x	x	
22	38	6	12	12	-	1	x	x	x	x	152	
-	20	4	8	6	-	-	x	x	x	x	x	
2	83	14	41	21	8	1	x	x	x	x	154	
-	42	10	27	13	3	-	x	x	x	x	x	
20	221	295	93	44	7	12	x	x	x	x	155	
-	103	187	47	25	-	-	x	x	x	x	x	
48	415	147	176	122	12	24	x	x	x	x	159	
-	203	97	91	65	-	-	x	x	x	x	x	
21	181	59	75	50	11	8	x	x	x	x	165	
-	101	32	49	34	8	-	x	x	x	x	x	
7	41	15	32	10	-	1	x	x	x	x	169	
-	22	9	16	6	-	-	x	x	x	x	x	
16	53	25	70	22	3	10	x	x	x	x	172	
-	27	16	44	16	-	-	x	x	x	x	x	

Noch: 1. Ergebnisse der Landtagswahl 2003 nach

Schl. Nr.	Gebiet	Stimm- berechtigte	Wähler	Art der Stimme	Ungültige Stimmen		Gültige Stimmen	Von den gültigen Stimmen entfielen auf							
		Nichtwähler	Wahl- beteiligung in %					CSU		SPD		GRÜNE		Sonstige	
					Anzahl	%	Anzahl	Anzahl	%	Anzahl	%	Anzahl	%		
		1	2		3	4	5	6	7	8	9	10	11	12	13

Noch: Oberfranken

471 Noch: Landkreis Bamberg

173	Priesendorf	1 146	578	G	16	1,4	1 140	729	63,9	211	18,5	32	2,8	168	14,7
		568	50,4	E	8	1,4	570	353	61,9	111	19,5	17	3,0	89	15,6
174	Rattelsdorf, M	3 614	2 233	G	73	1,6	4 392	3 205	73,0	591	13,5	175	4,0	421	9,6
		1 381	61,8	E	36	1,6	2 196	1 607	73,2	319	14,5	86	3,9	184	8,4
175	Reckendorf	1 454	893	G	18	1,0	1 768	1 219	68,9	297	16,8	74	4,2	178	10,1
		561	61,4	E	9	1,0	884	602	68,1	166	18,8	36	4,1	80	9,0
185	Scheßlitz, St	5 528	3 812	G	112	1,5	7 512	5 829	77,6	638	8,5	251	3,3	794	10,6
		1 716	69,0	E	40	1,0	3 772	3 008	79,7	322	8,5	125	3,3	317	8,4
186	Schönbrunn i.Steigerwald	1 502	884	G	32	1,8	1 735	1 237	71,3	189	10,9	90	5,2	219	12,6
		618	58,9	E	13	1,5	870	613	70,5	101	11,6	42	4,8	114	13,1
189	Stadelhofen	1 003	786	G	54	3,4	1 518	1 146	75,5	43	2,8	34	2,2	295	19,4
		217	78,4	E	30	3,8	756	614	81,2	24	3,2	19	2,5	99	13,1
191	Stegaurach	4 975	3 040	G	137	2,3	5 943	3 956	66,6	857	14,4	426	7,2	704	11,8
		1 935	61,1	E	63	2,1	2 977	1 963	65,9	429	14,4	218	7,3	367	12,3
195	Strullendorf	6 019	3 514	G	101	1,4	6 927	4 716	68,1	1 326	19,1	367	5,3	518	7,5
		2 505	58,4	E	30	0,9	3 484	2 357	67,7	686	19,7	185	5,3	256	7,3
207	Viereth-Trunstadt	2 792	1 370	G	49	1,8	2 691	1 728	64,2	453	16,8	137	5,1	373	13,9
		1 422	49,1	E	20	1,5	1 350	852	63,1	228	16,9	71	5,3	199	14,7
208	Walsdorf	1 838	978	G	32	1,6	1 924	1 209	62,8	342	17,8	140	7,3	233	12,1
		860	53,2	E	15	1,5	963	595	61,8	174	18,1	75	7,8	119	12,4
209	Wattendorf	570	474	G	10	1,1	938	835	89,0	43	4,6	12	1,3	48	5,1
		96	83,2	E	3	0,6	471	421	89,4	21	4,5	7	1,5	22	4,7
214	Zapfendorf, M	3 788	2 318	G	55	1,2	4 581	3 377	73,7	626	13,7	172	3,8	406	8,9
		1 470	61,2	E	24	1,0	2 294	1 687	73,5	339	14,8	86	3,7	182	7,9
220	Schlüsselfeld, St	4 429	2 417	G	48	1,0	4 786	3 798	79,4	467	9,8	139	2,9	382	8,0
		2 012	54,6	E	15	0,6	2 402	1 913	79,6	252	10,5	67	2,8	170	7,1
	Zusammen	109 821	66 135	G	2 116	1,6	130 150	91 081	70,0	18 865	14,5	6 903	5,3	13 301	10,2
		43 686	60,2	E	838	1,3	65 294	45 529	69,7	9 780	15,0	3 559	5,5	6 426	9,8

472 Landkreis Bayreuth

111	Ahorntal	1 719	1 200	G	23	1,0	2 377	1 771	74,5	237	10,0	62	2,6	307	12,9
		519	69,8	E	9	0,8	1 191	891	74,8	111	9,3	35	2,9	154	12,9
115	Aufseß	1 099	754	G	18	1,2	1 490	1 109	74,4	137	9,2	22	1,5	222	14,9
		345	68,6	E	8	1,1	746	547	73,3	81	10,9	12	1,6	106	14,2
116	Bad Berneck i.Fichtelgebirge, St ..	3 588	1 879	G	47	1,3	3 711	2 072	55,8	993	26,8	133	3,6	513	13,8
		1 709	52,4	E	15	0,8	1 864	1 004	53,9	521	28,0	51	2,7	288	15,5
118	Betzenstein, St	1 959	1 231	G	15	0,6	2 447	1 391	56,8	532	21,7	121	4,9	403	16,5
		728	62,8	E	3	0,2	1 228	749	61,0	246	20,0	71	5,8	162	13,2
119	Bindlach	5 559	3 038	G	86	1,4	5 990	3 406	56,9	1 643	27,4	266	4,4	675	11,3
		2 521	54,7	E	43	1,4	2 995	1 669	55,7	907	30,3	96	3,2	323	10,8
121	Bischofsgrün	1 781	1 207	G	65	2,7	2 348	994	42,3	770	32,8	83	3,5	501	21,3
		574	67,8	E	27	2,2	1 179	428	36,3	374	31,7	32	2,7	345	29,3
127	Creußen, St	3 900	2 341	G	53	1,1	4 629	2 645	57,1	1 128	24,4	240	5,2	616	13,3
		1 559	60,0	E	17	0,7	2 324	1 316	56,6	574	24,7	132	5,7	302	13,0
131	Eckersdorf	4 136	2 688	G	54	1,0	5 322	2 639	49,6	1 529	28,7	339	6,4	815	15,3
		1 448	65,0	E	17	0,6	2 671	1 288	48,2	765	28,6	187	7,0	431	16,1
133	Emtmannsberg	860	571	G	21	1,8	1 121	631	56,3	280	25,0	57	5,1	153	13,6
		289	66,4	E	5	0,9	566	317	56,0	137	24,2	33	5,8	79	14,0
138	Fichtelberg	1 788	1 019	G	43	2,1	1 995	1 370	68,7	297	14,9	25	1,3	303	15,2
		769	57,0	E	25	2,5	994	647	65,1	150	15,1	7	0,7	190	19,1
139	Gefrees, St	3 880	2 174	G	76	1,7	4 272	2 271	53,2	1 226	28,7	125	2,9	650	15,2
		1 706	56,0	E	28	1,3	2 146	1 090	50,8	640	29,8	41	1,9	375	17,5
140	Gesees	932	606	G	15	1,2	1 197	730	61,0	214	17,9	72	6,0	181	15,1
		326	65,0	E	6	1,0	600	355	59,2	106	17,7	39	6,5	100	16,7
141	Glashütten	1 147	659	G	15	1,1	1 303	610	46,8	386	29,6	61	4,7	246	18,9
		488	57,5	E	4	0,6	655	301	46,0	215	32,8	21	3,2	118	18,0
143	Goldkronach, St	2 954	1 732	G	46	1,3	3 418	1 855	54,3	943	27,6	179	5,2	441	12,9
		1 222	58,6	E	12	0,7	1 720	903	52,5	505	29,4	70	4,1	242	14,1

G = Gesamtstimmen. E = Erststimmen.

Regierungsbezirken, Kreisen und Gemeinden

Von den gültigen Stimmen entfielen auf											Schl. Nr.
davon											
FW FREIE WÄHLER	REP	ödp	FDP	BP	PBC	Freie Franken	Unabhängige Kandidaten	AUFBRUCH	BB	BüSo	
Anzahl											
15	16	17	18	19	20	21	22	23	24	25	
Noch: Oberfranken											
											471
7	98	21	17	10	13	2	x	x	x	x	173
-	56	11	10	5	7	-	x	x	x	x	
56	177	56	67	39	10	16	x	x	x	x	174
-	86	31	40	27	-	-	x	x	x	x	
20	94	17	20	20	2	5	x	x	x	x	175
-	47	11	10	12	-	-	x	x	x	x	
56	329	153	108	119	5	24	x	x	x	x	185
-	131	80	54	52	-	-	x	x	x	x	
4	146	17	39	10	-	3	x	x	x	x	186
-	73	12	22	7	-	-	x	x	x	x	
3	66	11	17	196	-	2	x	x	x	x	189
-	25	7	11	56	-	-	x	x	x	x	
37	246	87	239	61	19	15	x	x	x	x	191
-	143	46	125	39	14	-	x	x	x	x	
26	185	91	136	62	11	7	x	x	x	x	195
-	85	65	64	42	-	-	x	x	x	x	
10	228	26	74	21	11	3	x	x	x	x	207
-	120	17	43	12	7	-	x	x	x	x	
9	85	35	64	20	11	9	x	x	x	x	208
-	47	17	36	11	8	-	x	x	x	x	
4	16	4	3	21	-	-	x	x	x	x	209
-	7	3	3	9	-	-	x	x	x	x	
49	155	44	82	55	7	14	x	x	x	x	214
-	75	27	51	29	-	-	x	x	x	x	
58	147	34	100	26	4	13	x	x	x	x	220
-	74	23	57	16	-	-	x	x	x	x	
890	5 321	1 918	2 853	1 738	278	303	x	x	x	x	Zus.
-	2 628	1 201	1 580	945	72	-	x	x	x	x	
472											
133	93	22	52	2	1	4	x	x	x	x	111
68	40	13	31	2	-	-	x	x	x	x	
105	44	8	25	24	5	11	x	x	x	x	115
49	24	2	12	16	-	3	x	x	x	x	
230	90	27	113	6	9	38	x	x	x	x	116
149	48	17	45	5	-	24	x	x	x	x	
226	105	10	41	4	15	2	x	x	x	x	118
73	57	7	21	4	-	-	x	x	x	x	
220	187	41	168	21	4	34	x	x	x	x	119
92	103	21	76	12	-	19	x	x	x	x	
400	29	12	20	10	1	29	x	x	x	x	121
306	10	4	5	5	-	15	x	x	x	x	
232	195	26	121	21	4	17	x	x	x	x	127
123	100	13	53	13	-	-	x	x	x	x	
405	118	64	192	11	10	15	x	x	x	x	131
246	58	38	83	6	-	-	x	x	x	x	
41	48	24	27	4	7	2	x	x	x	x	133
26	26	15	10	2	-	-	x	x	x	x	
187	40	11	48	6	1	10	x	x	x	x	138
130	18	5	29	3	-	5	x	x	x	x	
380	153	16	43	9	3	46	x	x	x	x	139
248	67	8	23	5	-	24	x	x	x	x	
72	39	12	54	2	-	2	x	x	x	x	140
44	20	9	25	2	-	-	x	x	x	x	
165	35	14	16	8	4	4	x	x	x	x	141
78	18	7	8	5	-	2	x	x	x	x	
207	70	26	90	10	6	32	x	x	x	x	143
121	39	16	42	7	-	17	x	x	x	x	

Noch: 1. Ergebnisse der Landtagswahl 2003 nach

Schl. Nr.	Gebiet	Stimm- berechtigte	Wähler	Art der Stimme	Ungültige Stimmen		Gültige Stimmen		Von den gültigen Stimmen entfielen auf							
		Nichtwähler	Wahl- beteiligung in %						CSU		SPD		GRÜNE		Sonstige	
					Anzahl	%	Anzahl	Anzahl	%	Anzahl	%	Anzahl	%	Anzahl	%	
		1	2		3	4	5	6	7	8	9	10	11	12	13	14

Noch: Oberfranken

472 Noch: Landkreis Bayreuth

146	Haag	715 215	500 69,9	G E	9 5	0,9 1,0	991 495		527 259	53,2 52,3	291 146	29,4 29,5	72 39	7,3 7,9	101 51	10,2 10,3
150	Heinersreuth	3 052 986	2 066 67,7	G E	50 26	1,2 1,3	4 082 2 040		2 070 953	50,7 46,7	1 441 815	35,3 40,0	200 82	4,9 4,0	371 190	9,1 9,3
154	Hollfeld, St	4 212 1 735	2 477 58,8	G E	84 39	1,7 1,6	4 870 2 438		3 442 1 670	70,7 68,5	800 472	16,4 19,4	129 51	2,6 2,1	499 245	10,2 10,0
155	Hummeltal	1 910 788	1 122 58,7	G E	18 6	0,8 0,5	2 226 1 116		1 139 570	51,2 51,1	570 281	25,6 25,2	164 92	7,4 8,2	353 173	15,9 15,5
156	Kirchenpingarten	976 319	657 67,3	G E	37 12	2,8 1,8	1 277 645		1 070 534	83,8 82,8	85 50	6,7 7,8	17 9	1,3 1,4	105 52	8,2 8,1
164	Mehlmeisel	1 187 531	656 55,3	G E	1 -	0,1 -	1 311 656		828 409	63,2 62,3	255 138	19,5 21,0	27 8	2,1 1,2	201 101	15,3 15,4
166	Mistelbach	1 251 416	835 66,7	G E	23 8	1,4 1,0	1 647 827		763 369	46,3 44,6	574 282	34,9 34,1	72 42	4,4 5,1	238 134	14,5 16,2
167	Mistelgau	2 950 1 231	1 719 58,3	G E	35 14	1,0 0,8	3 403 1 705		2 126 1 054	62,5 61,8	746 433	21,9 25,4	159 60	4,7 3,5	372 158	10,9 9,3
175	Pegnitz, St	11 355 4 741	6 614 58,2	G E	152 50	1,1 0,8	13 076 6 564		7 311 3 820	55,9 58,2	3 521 1 500	26,9 22,9	684 401	5,2 6,1	1 560 843	11,9 12,8
176	Plankenfels	683 241	442 64,7	G E	9 3	1,0 0,7	875 439		636 315	72,7 71,8	122 71	13,9 16,2	28 10	3,2 2,3	89 43	10,2 9,8
177	Plech, M	995 354	641 64,4	G E	18 5	1,4 0,8	1 264 636		752 398	59,5 62,6	235 110	18,6 17,3	40 23	3,2 3,6	237 105	18,8 16,5
179	Pottenstein, St	4 276 1 808	2 468 57,7	G E	48 11	1,0 0,4	4 888 2 457		3 473 1 793	71,1 73,0	621 256	12,7 10,4	133 84	2,7 3,4	661 324	13,5 13,2
180	Prebitz	849 319	530 62,4	G E	5 1	0,5 0,2	1 055 529		637 316	60,4 59,7	197 102	18,7 19,3	46 23	4,4 4,3	175 88	16,6 16,6
184	Schnabelwaid, M	783 282	501 64,0	G E	12 6	1,2 1,2	987 495		558 279	56,5 56,4	237 114	24,0 23,0	55 33	5,6 6,7	137 69	13,9 13,9
188	Seybothenreuth	945 362	583 61,7	G E	10 4	0,9 0,7	1 156 579		711 344	61,5 59,4	221 121	19,1 20,9	67 36	5,8 6,2	157 78	13,6 13,5
190	Speichersdorf	4 548 1 879	2 669 58,7	G E	84 28	1,6 1,0	5 254 2 641		3 171 1 581	60,4 59,9	1 132 583	21,5 22,1	215 110	4,1 4,2	736 367	14,0 13,9
197	Waischenfeld, St	2 467 782	1 685 68,3	G E	29 9	0,9 0,5	3 341 1 676		2 443 1 208	73,1 72,1	364 209	10,9 12,5	141 65	4,2 3,9	393 194	11,8 11,6
198	Warmensteinach	1 990 824	1 166 58,6	G E	46 22	2,0 1,9	2 285 1 144		1 239 593	54,2 51,8	625 328	27,4 28,7	64 26	2,8 2,3	357 197	15,6 17,2
199	Weidenberg, M	5 064 1 936	3 128 61,8	G E	107 32	1,7 1,0	6 149 3 096		3 492 1 674	56,8 54,1	1 393 767	22,7 24,8	271 148	4,4 4,8	993 507	16,1 16,4
	Zusammen	85 510 33 952	51 558 60,3	G E	1 354 500	1,3 1,0	101 757 51 057		59 882 29 644	58,8 58,1	23 745 12 110	23,3 23,7	4 369 2 169	4,3 4,2	13 761 7 134	13,5 14,0

473 Landkreis Coburg

112	Ahorn	3 568 1 359	2 209 61,9	G E	53 22	1,2 1,0	4 365 2 187		2 274 1 096	52,1 50,1	1 388 710	31,8 32,5	273 133	6,3 6,1	430 248	9,9 11,3
120	Dörfles-Esbach	3 195 1 562	1 633 51,1	G E	50 18	1,5 1,1	3 216 1 615		1 704 815	53,0 50,5	888 452	27,6 28,0	104 56	3,2 3,5	520 292	16,2 18,1
121	Ebersdorf b.Coburg	4 935 2 092	2 843 57,6	G E	97 37	1,7 1,3	5 589 2 806		3 104 1 480	55,5 52,7	1 773 922	31,7 32,9	264 149	4,7 5,3	448 255	8,0 9,1
132	Großheirath	1 962 631	1 331 67,8	G E	43 17	1,6 1,3	2 619 1 314		1 559 754	59,5 57,4	578 303	22,1 23,1	101 48	3,9 3,7	381 209	14,5 15,9
134	Grub a.Forst	2 492 957	1 535 61,6	G E	56 22	1,8 1,4	3 014 1 513		1 587 753	52,7 49,8	954 495	31,7 32,7	171 93	5,7 6,1	302 172	10,0 11,4
138	Itzgrund	1 781 599	1 182 66,4	G E	59 24	2,5 2,0	2 305 1 158		1 395 672	60,5 58,0	574 315	24,9 27,2	91 39	3,9 3,4	245 132	10,6 11,4
141	Lautertal	3 181 1 262	1 919 60,3	G E	76 32	2,0 1,7	3 762 1 887		2 098 988	55,8 52,4	1 073 557	28,5 29,5	176 83	4,7 4,4	415 259	11,0 13,7
144	Meeder	3 130 1 151	1 979 63,2	G E	51 24	1,3 1,2	3 907 1 955		2 329 1 112	59,6 56,9	909 479	23,3 24,5	217 108	5,6 5,5	452 256	11,6 13,1

Regierungsbezirken, Kreisen und Gemeinden

Von den gültigen Stimmen entfielen auf											Schl. Nr.
davon											
FW FREIE WÄHLER	REP	ödp	FDP	BP	PBC	Freie Franken	Unabhängige Kandidaten	AUFBRUCH	BB	BüSo	
Anzahl											
15	16	17	18	19	20	21	22	23	24	25	

Noch: Oberfranken

											472
45	21	12	17	3	1	2	x	x	x	x	146
23	12	7	7	2	-	-	x	x	x	x	
170	61	8	95	3	4	30	x	x	x	x	150
81	33	4	50	3	-	19	x	x	x	x	
172	101	22	93	67	4	40	x	x	x	x	154
78	56	11	41	34	-	25	x	x	x	x	
180	33	35	89	2	3	11	x	x	x	x	155
88	18	24	41	2	-	-	x	x	x	x	
40	27	3	23	9	-	3	x	x	x	x	156
26	13	2	7	4	-	-	x	x	x	x	
123	45	10	9	9	2	3	x	x	x	x	164
65	23	6	3	1	-	3	x	x	x	x	
109	25	34	57	3	6	4	x	x	x	x	166
67	10	26	28	3	-	-	x	x	x	x	
185	43	27	88	4	2	23	x	x	x	x	167
73	25	14	28	2	-	16	x	x	x	x	
653	478	92	271	37	8	21	x	x	x	x	175
412	229	51	130	21	-	-	x	x	x	x	
36	10	28	9	3	-	3	x	x	x	x	176
17	6	12	4	2	-	2	x	x	x	x	
171	39	5	16	3	2	1	x	x	x	x	177
73	20	2	8	2	-	-	x	x	x	x	
204	330	25	67	19	8	8	x	x	x	x	179
97	171	14	34	8	-	-	x	x	x	x	
78	37	10	30	10	7	3	x	x	x	x	180
47	17	6	12	6	-	-	x	x	x	x	
59	32	6	30	4	4	2	x	x	x	x	184
34	17	3	13	2	-	-	x	x	x	x	
79	29	14	27	5	-	3	x	x	x	x	188
46	16	6	7	3	-	-	x	x	x	x	
264	177	51	181	42	7	14	x	x	x	x	190
162	92	23	65	25	-	-	x	x	x	x	
193	86	23	41	23	2	25	x	x	x	x	197
91	42	11	20	15	-	15	x	x	x	x	
217	52	6	54	7	8	13	x	x	x	x	198
134	30	4	19	4	-	6	x	x	x	x	
515	197	71	172	13	6	19	x	x	x	x	199
295	99	35	70	8	-	-	x	x	x	x	
6 496	3 069	795	2 379	404	144	474	x	x	x	x	Zus.
3 662	1 557	436	1 050	234	-	195	x	x	x	x	

473

121	74	51	157	15	4	8	x	x	x	x	112
74	40	30	93	11	-	-	x	x	x	x	
298	60	39	103	12	4	4	x	x	x	x	120
173	33	19	59	8	-	-	x	x	x	x	
202	82	27	107	15	5	10	x	x	x	x	121
122	44	11	65	13	-	-	x	x	x	x	
229	41	35	55	13	3	5	x	x	x	x	132
127	21	18	36	7	-	-	x	x	x	x	
132	44	53	57	9	2	5	x	x	x	x	134
81	21	30	34	6	-	-	x	x	x	x	
95	35	25	64	13	9	4	x	x	x	x	138
51	18	14	40	9	-	-	x	x	x	x	
214	54	30	94	18	2	3	x	x	x	x	141
155	29	14	47	14	-	-	x	x	x	x	
222	65	44	91	20	1	9	x	x	x	x	144
133	33	22	56	12	-	-	x	x	x	x	

Noch: 1. Ergebnisse der Landtagswahl 2003 nach

Schl. Nr.	Gebiet	Stimm- berechtigte	Wähler	Art der Stimme	Ungültige Stimmen		Gültige Stimmen		Von den gültigen Stimmen entfielen auf								
		Nichtwähler	Wahl- beteiligung in %		Anzahl	%	Anzahl	CSU		SPD		GRÜNE		Sonstige			
								Anzahl	%	Anzahl	%	Anzahl	%	Anzahl	%		
																1	2
Noch: Oberfranken																	
473 Noch: Landkreis Coburg																	
151	Neustadt b.Coburg, GKSt	12 431	6 845	G	313	2,3	13 377	8 275	61,9	3 408	25,5	471	3,5	1 223	9,1		
		5 586	55,1	E	119	1,7	6 726	4 189	62,3	1 676	24,9	249	3,7	612	9,1		
153	Niederfüllbach	1 285	817	G	38	2,3	1 596	769	48,2	570	35,7	95	6,0	162	10,2		
		468	63,6	E	12	1,5	805	363	45,1	307	38,1	46	5,7	89	11,1		
158	Bad Rodach, St	5 036	2 922	G	99	1,7	5 745	3 054	53,2	1 567	27,3	364	6,3	760	13,2		
		2 114	58,0	E	38	1,3	2 884	1 480	51,3	810	28,1	170	5,9	424	14,7		
159	Rödental, St	10 974	5 691	G	241	2,1	11 141	5 849	52,5	3 245	29,1	688	6,2	1 359	12,2		
		5 283	51,9	E	100	1,8	5 591	2 782	49,8	1 651	29,5	377	6,7	781	14,0		
165	Seßlach, St	3 214	2 003	G	57	1,4	3 949	2 607	66,0	445	11,3	156	4,0	741	18,8		
		1 211	62,3	E	27	1,3	1 976	1 243	62,9	240	12,1	80	4,0	413	20,9		
166	Sonnefeld	4 207	2 455	G	97	2,0	4 813	2 821	58,6	1 194	24,8	507	10,5	291	6,0		
		1 752	58,4	E	39	1,6	2 416	1 292	53,5	608	25,2	360	14,9	156	6,5		
170	Untersiemau	3 371	2 175	G	75	1,7	4 275	2 150	50,3	1 491	34,9	240	5,6	394	9,2		
		1 196	64,5	E	26	1,2	2 149	1 011	47,0	787	36,6	119	5,5	232	10,8		
174	Weidhausen b.Coburg	2 668	1 394	G	35	1,3	2 753	1 548	56,2	835	30,3	114	4,1	256	9,3		
		1 274	52,2	E	12	0,9	1 382	728	52,7	444	32,1	68	4,9	142	10,3		
175	Weitramsdorf	3 941	2 267	G	65	1,4	4 469	2 317	51,8	1 209	27,1	253	5,7	690	15,4		
		1 674	57,5	E	26	1,1	2 241	1 107	49,4	620	27,7	126	5,6	388	17,3		
	Zusammen	71 371	41 200	G	1 505	1,8	80 895	45 440	56,2	22 101	27,3	4 285	5,3	9 069	11,2		
		30 171	57,7	E	595	1,4	40 605	21 865	53,8	11 376	28,0	2 304	5,7	5 060	12,5		
474 Landkreis Forchheim																	
119	Dormitz	1 453	970	G	11	0,6	1 929	1 008	52,3	438	22,7	156	8,1	327	17,0		
		483	66,8	E	4	0,4	966	496	51,3	212	21,9	75	7,8	183	18,9		
121	Ebermannstadt, St	5 329	3 454	G	90	1,3	6 818	4 220	61,9	1 107	16,2	320	4,7	1 171	17,2		
		1 875	64,8	E	29	0,8	3 425	1 992	58,2	672	19,6	121	3,5	640	18,7		
122	Effeltrich	1 973	1 317	G	29	1,1	2 605	1 477	56,7	323	12,4	253	9,7	552	21,2		
		656	66,8	E	9	0,7	1 308	712	54,4	165	12,6	115	8,8	316	24,2		
123	Eggolsheim, M	4 708	3 183	G	66	1,0	6 299	4 174	66,3	801	12,7	341	5,4	983	15,6		
		1 525	67,6	E	19	0,6	3 164	2 008	63,5	452	14,3	161	5,1	543	17,2		
124	Egloffstein, M	1 586	976	G	29	1,5	1 923	768	39,9	268	13,9	101	5,3	786	40,9		
		610	61,5	E	9	0,9	967	322	33,3	150	15,5	42	4,3	453	46,8		
126	Forchheim, GKSt	22 878	12 834	G	415	1,6	25 253	14 746	58,4	4 522	17,9	1 723	6,8	4 262	16,9		
		10 044	56,1	E	144	1,1	12 690	7 447	58,7	2 403	18,9	809	6,4	2 031	16,0		
129	Gößweinstein, M	3 303	1 990	G	57	1,4	3 923	2 370	60,4	553	14,1	147	3,7	853	21,7		
		1 313	60,2	E	16	0,8	1 974	1 083	54,9	341	17,3	65	3,3	485	24,6		
132	Gräfenberg, St	3 202	1 841	G	85	2,3	3 597	1 661	46,2	681	18,9	180	5,0	1 075	29,9		
		1 361	57,5	E	23	1,2	1 818	708	38,9	333	18,3	76	4,2	701	38,6		
133	Hallerndorf	2 975	1 907	G	36	0,9	3 778	2 737	72,4	391	10,3	192	5,1	458	12,1		
		1 068	64,1	E	13	0,7	1 894	1 346	71,1	218	11,5	90	4,8	240	12,7		
134	Hausen	2 711	1 753	G	56	1,6	3 450	2 028	58,8	647	18,8	191	5,5	584	16,9		
		958	64,7	E	19	1,1	1 734	978	56,4	355	20,5	87	5,0	314	18,1		
135	Heroldsbach	3 716	2 389	G	36	0,8	4 742	3 073	64,8	651	13,7	310	6,5	708	14,9		
		1 327	64,3	E	14	0,6	2 375	1 530	64,4	349	14,7	140	5,9	356	15,0		
137	Hetzles	967	633	G	11	0,9	1 255	745	59,4	221	17,6	56	4,5	233	18,6		
		334	65,5	E	2	0,3	631	386	61,2	61	9,7	33	5,2	151	23,9		
138	Hiltoltstein, M	1 240	916	G	25	1,4	1 807	670	37,1	199	11,0	61	3,4	877	48,5		
		324	73,9	E	6	0,7	910	252	27,7	81	8,9	26	2,9	551	60,5		
140	Igensdorf, M	3 518	2 367	G	70	1,5	4 664	2 325	49,8	957	20,5	369	7,9	1 013	21,7		
		1 151	67,3	E	17	0,7	2 350	1 076	45,8	483	20,6	163	6,9	628	26,7		
143	Kirchehrenbach	1 787	1 187	G	24	1,0	2 350	1 526	64,9	310	13,2	131	5,6	383	16,3		
		600	66,4	E	8	0,7	1 179	754	64,0	171	14,5	59	5,0	195	16,5		
144	Kleinsendelbach	1 169	769	G	17	1,1	1 521	881	57,9	256	16,8	153	10,1	231	15,2		
		400	65,8	E	3	0,4	766	433	56,5	120	15,7	73	9,5	140	18,3		
145	Kunreuth	1 065	752	G	26	1,7	1 478	876	59,3	163	11,0	82	5,5	357	24,2		
		313	70,6	E	9	1,2	743	401	54,0	85	11,4	41	5,5	216	29,1		
146	Langensendelbach	2 127	1 583	G	17	0,5	3 149	1 857	59,0	583	18,5	252	8,0	457	14,5		
		544	74,4	E	8	0,5	1 575	914	58,0	305	19,4	116	7,4	240	15,2		

Regierungsbezirken, Kreisen und Gemeinden

Von den gültigen Stimmen entfielen auf											Schl. Nr.
davon											
FW FREIE WÄHLER	REP	ödp	FDP	BP	PBC	Freie Franken	Unabhängige Kandidaten	AUFBRUCH	BB	BüSo	
Anzahl											
15	16	17	18	19	20	21	22	23	24	25	

Noch: Oberfranken

											473
378	313	179	256	56	11	30	x	x	x	x	151
209	164	68	133	38	—	—	x	x	x	x	
80	17	18	41	3	—	3	x	x	x	x	153
45	10	9	23	2	—	—	x	x	x	x	
469	90	39	140	8	5	9	x	x	x	x	158
265	48	23	82	6	—	—	x	x	x	x	
586	309	105	279	44	16	20	x	x	x	x	159
362	178	50	159	32	—	—	x	x	x	x	
497	61	45	106	22	3	7	x	x	x	x	165
294	32	16	56	15	—	—	x	x	x	x	
82	60	38	82	11	12	6	x	x	x	x	166
44	32	14	57	9	—	—	x	x	x	x	
145	77	48	94	17	6	7	x	x	x	x	170
85	43	30	59	15	—	—	x	x	x	x	
107	49	29	52	5	5	9	x	x	x	x	174
62	28	17	31	4	—	—	x	x	x	x	
400	79	46	133	18	4	10	x	x	x	x	175
238	37	23	80	10	—	—	x	x	x	x	
4 257	1 510	851	1 911	299	92	149	x	x	x	x	Zus.
2 520	811	408	1 110	211	—	—	x	x	x	x	

											474
207	28	19	45	18	8	2	x	x	x	x	119
111	13	12	28	16	3	—	x	x	x	x	
696	200	51	143	29	42	10	x	x	x	x	121
407	106	29	61	19	18	—	x	x	x	x	
397	59	13	60	9	10	4	x	x	x	x	122
231	30	8	36	6	5	—	x	x	x	x	
528	207	34	103	61	44	6	x	x	x	x	123
289	118	23	56	35	22	—	x	x	x	x	
625	66	5	53	5	31	1	x	x	x	x	124
383	29	3	22	3	13	—	x	x	x	x	
1 450	1 415	298	809	90	166	34	x	x	x	x	126
519	812	211	348	50	91	—	x	x	x	x	
632	149	9	40	11	11	1	x	x	x	x	129
379	72	6	16	7	5	—	x	x	x	x	
880	77	14	65	8	23	8	x	x	x	x	132
612	36	8	28	7	10	—	x	x	x	x	
158	127	26	53	68	20	6	x	x	x	x	133
93	72	20	29	15	11	—	x	x	x	x	
260	166	24	68	14	42	10	x	x	x	x	134
134	103	16	30	8	23	—	x	x	x	x	
363	143	52	94	24	27	5	x	x	x	x	135
180	75	30	42	13	16	—	x	x	x	x	
150	28	7	29	9	8	2	x	x	x	x	137
105	15	4	14	8	5	—	x	x	x	x	
769	43	11	29	2	22	1	x	x	x	x	138
509	16	3	14	1	8	—	x	x	x	x	
760	58	28	106	26	22	13	x	x	x	x	140
497	25	16	59	21	10	—	x	x	x	x	
281	37	10	42	3	10	—	x	x	x	x	143
137	20	8	24	2	4	—	x	x	x	x	
152	29	14	21	8	6	1	x	x	x	x	144
97	14	8	12	7	2	—	x	x	x	x	
216	49	13	63	14	1	1	x	x	x	x	145
127	27	6	46	9	1	—	x	x	x	x	
287	29	36	85	12	7	1	x	x	x	x	146
149	14	21	42	8	6	—	x	x	x	x	

Noch: 1. Ergebnisse der Landtagswahl 2003 nach

Schl. Nr.	Gebiet	Stimm- berechtigte	Wähler	Art der Stimme	Ungültige Stimmen		Gültige Stimmen		Von den gültigen Stimmen entfielen auf							
		Nichtwähler	Wahl- beteiligung in %						CSU		SPD		GRÜNE		Sonstige	
									Anzahl	%	Anzahl	%	Anzahl	%	Anzahl	%
					1	2	3	4	5	6	7	8	9	10	11	12

Noch: Oberfranken

474 Noch: Landkreis Forchheim

147	Leutenbach	1 281 426	855 66,7	G E	20 2	1,2 0,2	1 690 853		1 089 525	64,4 61,5	153 83	9,1 9,7	55 27	3,3 3,2	393 218	23,3 25,6
154	Neunkirchen am Brand, M	5 769 2 083	3 686 63,9	G E	84 31	1,1 0,8	7 288 3 655		3 885 1 892	53,3 51,8	1 666 808	22,9 22,1	570 270	7,8 7,4	1 167 685	16,0 18,7
156	Obertrubach	1 656 556	1 100 66,4	G E	27 6	1,2 0,5	2 173 1 094		1 394 636	64,2 58,1	182 81	8,4 7,4	36 15	1,7 1,4	561 362	25,8 33,1
158	Pinzberg	1 441 437	1 004 69,7	G E	28 5	1,4 0,5	1 980 999		1 055 508	53,3 50,9	208 114	10,5 11,4	99 50	5,0 5,0	618 327	31,2 32,7
160	Poxdorf	1 123 322	801 71,3	G E	14 3	0,9 0,4	1 588 798		906 449	57,1 56,3	261 135	16,4 16,9	127 62	8,0 7,8	294 152	18,5 19,0
161	Pretzfeld, M	1 865 691	1 174 62,9	G E	34 6	1,4 0,5	2 314 1 168		1 263 579	54,6 49,6	344 204	14,9 17,5	131 55	5,7 4,7	576 330	24,9 28,3
168	Unterleinleiter	953 314	639 67,1	G E	23 8	1,8 1,3	1 255 631		763 380	60,8 60,2	174 103	13,9 16,3	94 24	7,5 3,8	224 124	17,8 19,7
171	Weilersbach	1 598 608	990 62,0	G E	25 12	1,3 1,2	1 955 978		1 346 661	68,8 67,6	222 124	11,4 12,7	82 34	4,2 3,5	305 159	15,6 16,3
173	Weißenohe	867 364	503 58,0	G E	12 -	1,2 -	994 503		403 172	40,5 34,2	192 86	19,3 17,1	77 31	7,7 6,2	322 214	32,4 42,5
175	Wiesentlau	1 296 393	903 69,7	G E	11 4	0,6 0,4	1 795 899		1 019 538	56,8 59,8	224 127	12,5 14,1	122 58	6,8 6,5	430 176	24,0 19,6
176	Wiesenttal, M	1 981 702	1 279 64,6	G E	47 13	1,8 1,0	2 511 1 266		1 368 624	54,5 49,3	291 174	11,6 13,7	112 47	4,5 3,7	740 421	29,5 33,3
	Zusammen	85 537 31 782	53 755 62,8	G E	1 425 442	1,3 0,8	106 084 53 313		61 633 29 802	58,1 55,9	16 988 8 995	16,0 16,9	6 523 2 965	6,1 5,6	20 940 11 551	19,7 21,7

475 Landkreis Hof

112	Bad Steben, M	3 058 1 015	2 043 66,8	G E	57 22	1,4 1,1	4 029 2 021		2 476 1 257	61,5 62,2	1 143 604	28,4 29,9	104 44	2,6 2,2	306 116	7,6 5,7
113	Berg	2 048 732	1 316 64,3	G E	45 19	1,7 1,4	2 587 1 297		1 570 789	60,7 60,8	743 385	28,7 29,7	41 18	1,6 1,4	233 105	9,0 8,1
120	Döhlau	3 245 1 247	1 998 61,6	G E	44 17	1,1 0,9	3 952 1 981		2 181 1 059	55,2 53,5	1 073 566	27,2 28,6	191 77	4,8 3,9	507 279	12,8 14,1
123	Feilitzsch	2 245 910	1 335 59,5	G E	39 15	1,5 1,1	2 631 1 320		1 669 819	63,4 62,0	545 276	20,7 20,9	181 107	6,9 8,1	236 118	9,0 8,9
127	Gattendorf	912 349	563 61,7	G E	9 3	0,8 0,5	1 117 560		727 360	65,1 64,3	275 141	24,6 25,2	42 19	3,8 3,4	73 40	6,5 7,1
128	Geroldsgrün	2 730 1 089	1 641 60,1	G E	44 17	1,3 1,0	3 238 1 624		1 698 821	52,4 50,6	1 210 650	37,4 40,0	46 21	1,4 1,3	284 132	8,8 8,1
136	Helmbrechts, St	7 823 3 210	4 613 59,0	G E	169 39	1,8 0,8	9 057 4 574		4 231 1 812	46,7 39,6	4 079 2 493	45,0 54,5	206 53	2,3 1,2	541 216	6,0 4,7
137	Issigau	959 301	658 68,6	G E	23 6	1,7 0,9	1 293 652		697 352	53,9 54,0	403 215	31,2 33,0	28 12	2,2 1,8	165 73	12,8 11,2
141	Köditz	2 180 940	1 240 56,9	G E	39 12	1,6 1,0	2 441 1 228		1 592 793	65,2 64,6	506 271	20,7 22,1	77 36	3,2 2,9	266 128	10,9 10,4
142	Konradsreuth	2 805 1 108	1 699 60,6	G E	40 12	1,2 0,7	3 358 1 687		2 183 1 075	65,0 63,7	824 446	24,5 26,4	90 35	2,7 2,1	261 131	7,8 7,8
145	Leupoldsgrün	1 113 409	704 63,3	G E	18 5	1,3 0,7	1 390 699		778 380	56,0 54,4	418 228	30,1 32,6	53 22	3,8 3,1	141 69	10,1 9,9
146	Lichtenberg, St	935 357	578 61,8	G E	21 6	1,8 1,0	1 135 572		594 285	52,3 49,8	392 228	34,5 39,9	54 19	4,8 3,3	95 40	8,4 7,0
154	Münchberg, St	8 890 3 681	5 209 58,6	G E	158 39	1,5 0,7	10 280 5 170		5 423 2 593	52,9 50,2	3 636 2 068	35,4 40,0	423 158	4,1 3,1	778 351	7,6 6,8
156	Naila, St	6 637 2 612	4 025 60,6	G E	127 47	1,6 1,2	7 923 3 978		4 144 2 119	52,3 53,3	2 143 1 255	27,0 31,5	196 85	2,5 2,1	1 440 519	18,2 13,0
158	Oberkötze, M	4 608 1 950	2 658 57,7	G E	56 20	1,1 0,8	5 260 2 638		3 037 1 455	57,7 55,2	1 372 710	26,1 26,9	203 75	3,9 2,8	648 398	12,3 15,1
161	Regnitzlosau	2 137 886	1 451 67,9	G E	31 13	1,1 0,9	2 871 1 438		2 006 1 016	69,9 70,7	530 271	18,5 18,8	151 55	5,3 3,8	184 96	6,4 6,7

Regierungsbezirken, Kreisen und Gemeinden

Von den gültigen Stimmen entfielen auf											Schl. Nr.
davon											
FW FREIE WÄHLER	REP	ödp	FDP	BP	PBC	Freie Franken	Unabhängige Kandidaten	AUFBRUCH	BB	BüSo	
Anzahl											
15	16	17	18	19	20	21	22	23	24	25	

Noch: Oberfranken

266	54	8	43	6	15	1	x	x	x	x	474
149	26	6	25	4	8	—	x	x	x	x	147
657	144	58	194	61	45	8	x	x	x	x	154
414	65	33	106	53	14	—	x	x	x	x	
364	163	2	13	12	7	—	x	x	x	x	156
276	66	1	6	7	6	—	x	x	x	x	
487	65	24	16	9	16	1	x	x	x	x	158
258	34	12	11	4	8	—	x	x	x	x	
234	16	12	19	8	3	2	x	x	x	x	160
119	8	8	12	4	1	—	x	x	x	x	
357	113	19	54	12	17	4	x	x	x	x	161
215	61	10	26	10	8	—	x	x	x	x	
121	69	8	13	4	6	3	x	x	x	x	168
71	34	6	7	2	4	—	x	x	x	x	
173	85	6	28	8	4	1	x	x	x	x	171
91	43	4	14	5	2	—	x	x	x	x	
275	13	8	11	3	11	1	x	x	x	x	173
192	6	4	4	2	6	—	x	x	x	x	
332	54	4	30	3	6	1	x	x	x	x	175
117	33	3	18	1	4	—	x	x	x	x	
527	122	20	40	6	20	5	x	x	x	x	176
314	64	11	19	4	9	—	x	x	x	x	
12 604	3 808	833	2 389	543	650	133	x	x	x	x	Zus.
7 175	2 037	530	1 155	331	323	—	x	x	x	x	
141	39	18	40	3	33	32	x	x	x	x	475
41	18	8	20	2	10	17	x	x	x	x	112
111	45	9	25	6	28	9	x	x	x	x	113
47	21	6	12	2	12	5	x	x	x	x	
210	84	31	83	8	68	25	x	x	x	x	120
126	37	19	46	3	33	15	x	x	x	x	
80	48	3	44	3	38	20	x	x	x	x	123
38	25	2	23	1	17	11	x	x	x	x	
17	13	7	16	4	10	6	x	x	x	x	127
12	5	4	10	2	5	2	x	x	x	x	
55	65	6	27	8	108	15	x	x	x	x	128
20	32	2	14	5	52	7	x	x	x	x	
95	143	26	139	23	52	63	x	x	x	x	136
32	55	11	64	11	19	24	x	x	x	x	
110	23	5	6	5	6	10	x	x	x	x	137
48	13	2	3	2	1	6	x	x	x	x	
77	59	12	43	6	40	28	x	x	x	x	141
35	27	6	21	3	18	18	x	x	x	x	
38	111	13	45	11	20	22	x	x	x	x	142
20	48	7	25	6	9	16	x	x	x	x	
50	29	9	13	—	26	14	x	x	x	x	145
21	15	7	7	—	13	6	x	x	x	x	
48	16	4	12	1	5	9	x	x	x	x	146
17	8	2	6	—	2	5	x	x	x	x	
167	258	41	142	19	59	92	x	x	x	x	154
87	113	17	63	9	22	40	x	x	x	x	
1 077	128	39	62	8	77	49	x	x	x	x	156
323	65	23	36	5	42	25	x	x	x	x	
248	110	136	73	5	36	36	x	x	x	x	158
174	51	85	38	1	19	19	x	x	x	x	
28	59	9	25	7	32	24	x	x	x	x	161
—	39	4	12	5	19	17	x	x	x	x	

Noch: 1. Ergebnisse der Landtagswahl 2003 nach

Schl. Nr.	Gebiet	Stimm- berechtigte	Wähler	Art der Stimme	Ungültige Stimmen		Gültige Stimmen	Von den gültigen Stimmen entfielen auf							
		Nichtwähler	Wahl- beteiligung in %					CSU		SPD		GRÜNE		Sonstige	
		1	2		3	Anzahl	%	Anzahl	Anzahl	%	Anzahl	%	Anzahl	%	Anzahl
		1	2	3	4	5	6	7	8	9	10	11	12	13	14

Noch: Oberfranken

475	Noch: Landkreis Hof														
162	Rehau, St	7 657	4 695	G	193	2,1	9 197	5 886	64,0	2 251	24,5	369	4,0	691	7,5
		2 962	61,3	E	95	2,0	4 600	2 933	63,8	1 147	24,9	165	3,6	355	7,7
165	Schauenstein, St	1 808	1 146	G	33	1,4	2 259	1 284	56,8	737	32,6	57	2,5	181	8,0
		662	63,4	E	11	1,0	1 135	619	54,5	430	37,9	22	1,9	64	5,6
168	Schwarzenbach a.d.Saale, St	6 264	3 759	G	122	1,6	7 396	4 042	54,7	2 266	30,6	340	4,6	748	10,1
		2 505	60,0	E	55	1,5	3 704	2 011	54,3	1 136	30,7	141	3,8	416	11,2
169	Schwarzenbach a.Wald, St	4 380	2 427	G	77	1,6	4 777	2 699	56,5	1 571	32,9	90	1,9	417	8,7
		1 953	55,4	E	24	1,0	2 403	1 331	55,4	859	35,7	41	1,7	172	7,2
171	Selbitz, St	3 874	2 248	G	52	1,2	4 444	2 379	53,5	1 456	32,8	156	3,5	453	10,2
		1 626	58,0	E	17	0,8	2 231	1 165	52,2	782	35,1	65	2,9	219	9,8
174	Sparneck, M	1 443	861	G	35	2,0	1 687	836	49,6	583	34,6	103	6,1	165	9,8
		582	59,7	E	18	2,1	843	434	51,5	269	31,9	49	5,8	91	10,8
175	Stammbach, M	2 184	1 277	G	72	2,8	2 482	1 401	56,4	797	32,1	81	3,3	203	8,2
		907	58,5	E	26	2,0	1 251	680	54,4	459	36,7	27	2,2	85	6,8
181	Töpen	908	629	G	10	0,8	1 248	819	65,6	284	22,8	38	3,0	107	8,6
		279	69,3	E	4	0,6	625	407	65,1	141	22,6	19	3,0	58	9,3
182	Trogen	1 218	755	G	20	1,3	1 490	899	60,3	334	22,4	62	4,2	195	13,1
		463	62,0	E	4	0,5	751	459	61,1	167	22,2	31	4,1	94	12,5
184	Weißdorf	1 128	632	G	28	2,2	1 236	711	57,5	368	29,8	64	5,2	93	7,5
		496	56,0	E	18	2,8	614	361	58,8	163	26,5	32	5,2	58	9,4
189	Zell, M	1 885	921	G	32	1,7	1 810	1 038	57,3	487	26,9	119	6,6	166	9,2
		964	48,9	E	16	1,7	905	524	57,9	215	23,8	68	7,5	98	10,8
	Zusammen	85 074	51 081	G	1 594	1,6	100 568	57 000	56,7	30 426	30,3	3 565	3,5	9 577	9,5
		33 993	60,0	E	580	1,1	50 501	27 909	55,3	16 575	32,8	1 496	3,0	4 521	9,0

476	Landkreis Kronach														
145	Kronach, St	14 761	8 540	G	324	1,9	16 756	10 880	64,9	4 110	24,5	521	3,1	1 245	7,4
		6 221	57,9	E	164	1,9	8 376	4 759	56,8	2 573	30,7	209	2,5	835	10,0
146	Küps, M	6 363	3 464	G	182	2,6	6 746	3 624	53,7	2 331	34,6	179	2,7	612	9,1
		2 899	54,4	E	89	2,6	3 375	1 615	47,9	1 313	38,9	72	2,1	375	11,1
152	Ludwigsstadt, St	3 122	1 810	G	74	2,0	3 546	1 861	52,5	1 252	35,3	55	1,6	378	10,7
		1 312	58,0	E	33	1,8	1 777	762	42,9	732	41,2	21	1,2	262	14,7
154	Mitwitz, M	2 398	1 412	G	36	1,3	2 788	1 490	53,4	847	30,4	220	7,9	231	8,3
		986	58,9	E	18	1,3	1 394	668	47,9	505	36,2	65	4,7	156	11,2
159	Nordhalben, M	1 742	1 047	G	37	1,8	2 057	1 191	57,9	588	28,6	36	1,8	242	11,8
		695	60,1	E	16	1,5	1 031	497	48,2	379	36,8	14	1,4	141	13,7
164	Pressig, M	3 451	2 070	G	93	2,2	4 047	2 947	72,8	762	18,8	71	1,8	267	6,6
		1 381	60,0	E	47	2,3	2 023	1 341	66,3	490	24,2	24	1,2	168	8,3
166	Reichenbach	709	432	G	17	2,0	847	468	55,3	315	37,2	9	1,1	55	6,5
		277	60,9	E	7	1,6	425	210	49,4	176	41,4	2	0,5	37	8,7
171	Schneckenlohe	944	569	G	16	1,4	1 122	679	60,5	328	29,2	46	4,1	69	6,1
		375	60,3	E	7	1,2	562	310	55,2	187	33,3	18	3,2	47	8,4
175	Steinbach a.Wald	2 800	1 890	G	45	1,2	3 735	2 508	67,1	1 009	27,0	21	0,6	197	5,3
		910	67,5	E	18	1,0	1 872	1 093	58,4	623	33,3	7	0,4	149	8,0
177	Steinwiesen, M	3 151	2 098	G	93	2,2	4 103	3 015	73,5	786	19,2	67	1,6	235	5,7
		1 053	66,6	E	47	2,2	2 051	1 373	66,9	517	25,2	25	1,2	136	6,6
178	Stockheim	4 304	2 601	G	85	1,6	5 117	3 393	66,3	1 181	23,1	97	1,9	446	8,7
		1 703	60,4	E	38	1,5	2 563	1 488	58,1	756	29,5	32	1,2	287	11,2
179	Tettau, M	1 931	1 219	G	59	2,4	2 379	888	37,3	1 282	53,9	47	2,0	162	6,8
		712	63,1	E	27	2,2	1 192	350	29,4	717	60,2	22	1,8	103	8,6
180	Teuschnitz, St	1 915	1 021	G	36	1,8	2 006	1 390	69,3	475	23,7	39	1,9	102	5,1
		894	53,3	E	17	1,7	1 004	628	62,5	295	29,4	15	1,5	66	6,6
182	Tschirn	552	365	G	13	1,8	717	503	70,2	153	21,3	17	2,4	44	6,1
		187	66,1	E	7	1,9	358	230	64,2	88	24,6	8	2,2	32	8,9
183	Marktrodach, M	3 216	1 775	G	80	2,3	3 470	1 880	54,2	1 207	34,8	104	3,0	279	8,0
		1 441	55,2	E	36	2,0	1 739	759	43,6	774	44,5	36	2,1	170	9,8
184	Wallenfels, St	2 628	1 490	G	41	1,4	2 939	1 947	66,2	540	18,4	37	1,3	415	14,1
		1 138	56,7	E	17	1,1	1 473	850	57,7	359	24,4	16	1,1	248	16,8

G = Gesamtstimmen. E = Erststimmen.

Regierungsbezirken, Kreisen und Gemeinden

Von den gültigen Stimmen entfielen auf											Schl. Nr.
davon											
FW FREIE WÄHLER	REP	ödp	FDP	BP	PBC	Freie Franken	Unabhängige Kandidaten	AUFBRUCH	BB	BüSo	
Anzahl											
15	16	17	18	19	20	21	22	23	24	25	

Noch: Oberfranken

											475
81	225	75	141	25	44	100	x	x	x	x	162
-	125	41	78	17	26	68	x	x	x	x	
95	32	3	22	1	10	18	x	x	x	x	165
29	10	2	9	-	6	8	x	x	x	x	
120	180	177	84	31	59	97	x	x	x	x	168
-	109	148	46	21	35	57	x	x	x	x	
108	94	2	51	2	133	27	x	x	x	x	169
30	47	1	26	1	56	11	x	x	x	x	
155	54	16	47	7	64	110	x	x	x	x	171
55	25	8	29	5	27	70	x	x	x	x	
11	54	15	29	8	22	26	x	x	x	x	174
-	31	8	14	7	13	18	x	x	x	x	
43	60	9	40	4	10	37	x	x	x	x	175
20	27	3	18	2	2	13	x	x	x	x	
56	16	-	22	1	9	3	x	x	x	x	181
28	10	-	13	1	5	1	x	x	x	x	
105	59	6	6	2	5	12	x	x	x	x	182
52	27	5	4	1	-	5	x	x	x	x	
8	25	14	12	9	3	22	x	x	x	x	184
-	16	9	8	5	3	17	x	x	x	x	
17	58	7	27	11	13	33	x	x	x	x	189
-	35	6	14	8	9	26	x	x	x	x	
3 353	2 087	692	1 276	218	1 008	943	x	x	x	x	Zus.
1 254	1 034	446	680	125	475	527	x	x	x	x	

											476
671	265	71	176	25	15	22	x	x	x	x	145
513	162	47	95	18	-	-	x	x	x	x	
272	178	31	86	19	5	21	x	x	x	x	146
184	102	23	54	12	-	-	x	x	x	x	
244	39	6	38	7	38	6	x	x	x	x	152
209	21	6	22	4	-	-	x	x	x	x	
129	32	16	44	4	-	6	x	x	x	x	154
91	21	12	29	3	-	-	x	x	x	x	
122	76	10	23	9	1	1	x	x	x	x	159
75	42	5	13	6	-	-	x	x	x	x	
137	61	13	36	9	6	5	x	x	x	x	164
95	37	7	22	7	-	-	x	x	x	x	
23	15	1	8	6	1	1	x	x	x	x	166
19	9	1	4	4	-	-	x	x	x	x	
46	6	5	7	2	-	3	x	x	x	x	171
34	5	3	4	1	-	-	x	x	x	x	
151	19	1	16	5	1	4	x	x	x	x	175
120	12	1	11	5	-	-	x	x	x	x	
88	75	14	36	13	3	6	x	x	x	x	177
59	43	8	17	9	-	-	x	x	x	x	
316	70	7	24	15	5	9	x	x	x	x	178
215	42	5	15	10	-	-	x	x	x	x	
93	20	5	31	8	-	5	x	x	x	x	179
63	13	4	18	5	-	-	x	x	x	x	
59	17	3	13	8	-	2	x	x	x	x	180
40	11	2	7	6	-	-	x	x	x	x	
13	22	1	5	3	-	-	x	x	x	x	182
11	14	1	4	2	-	-	x	x	x	x	
133	70	22	32	6	5	11	x	x	x	x	183
99	37	11	18	5	-	-	x	x	x	x	
330	46	4	18	8	4	5	x	x	x	x	184
198	28	3	11	8	-	-	x	x	x	x	

Noch: 1. Ergebnisse der Landtagswahl 2003 nach

Schl. Nr.	Gebiet	Stimm- berechtigte	Wähler	Art der Stimme	Ungültige Stimmen		Gültige Stimmen		Von den gültigen Stimmen entfielen auf							
		Nichtwähler	Wahl- beteiligung in %						CSU		SPD		GRÜNE		Sonstige	
									Anzahl	%	Anzahl	%	Anzahl	%	Anzahl	%
					1	2	3	4	5	6	7	8	9	10	11	12

Noch: Oberfranken

476	Noch: Landkreis Kronach															
185	Weißbrunn	2 565	1 462	G	61	2,1	2 863	1 631	57,0	918	32,1	77	2,7	237	8,3	
		1 103	57,0	E	27	1,8	1 435	693	48,3	554	38,6	31	2,2	157	10,9	
189	Wilhelmsthal	3 368	2 112	G	119	2,8	4 105	3 118	76,0	643	15,7	43	1,0	301	7,3	
		1 256	62,7	E	48	2,3	2 064	1 396	67,6	456	22,1	16	0,8	196	9,5	
	Zusammen	59 920	35 377	G	1 411	2,0	69 343	43 413	62,6	18 727	27,0	1 686	2,4	5 517	8,0	
		24 543	59,0	E	663	1,9	34 714	19 022	54,8	11 494	33,1	633	1,8	3 565	10,3	

477 Landkreis Kulmbach

117	Grafengehaig, M	874	546	G	16	1,5	1 076		662	61,5	307	28,5	20	1,9	87	8,1
		328	62,5	E	4	0,7	542		340	62,7	157	29,0	9	1,7	36	6,6
118	Guttenberg	475	301	G	12	2,0	590		363	61,5	159	26,9	7	1,2	61	10,3
		174	63,4	E	2	0,7	299		185	61,9	82	27,4	3	1,0	29	9,7
119	Harsdorf	809	533	G	8	0,8	1 058		588	55,6	219	20,7	35	3,3	216	20,4
		276	65,9	E	3	0,6	530		292	55,1	118	22,3	14	2,6	106	20,0
121	Himmelkron	2 766	1 370	G	50	1,8	2 690		1 580	58,7	680	25,3	112	4,2	318	11,8
		1 396	49,5	E	17	1,2	1 353		783	57,9	376	27,8	37	2,7	157	11,6
124	Kasendorf, M	2 020	1 191	G	37	1,6	2 345		1 389	59,2	546	23,3	83	3,5	327	13,9
		829	59,0	E	5	0,4	1 186		711	59,9	275	23,2	41	3,5	159	13,4
127	Ködnitz	1 399	915	G	22	1,2	1 808		909	50,3	481	26,6	107	5,9	311	17,2
		484	65,4	E	6	0,7	909		456	50,2	264	29,0	46	5,1	143	15,7
128	Kulmbach, GKSt	22 410	13 126	G	542	2,1	25 709		13 093	50,9	8 642	33,6	1 337	5,2	2 637	10,3
		9 284	58,6	E	173	1,3	12 953		6 520	50,3	4 510	34,8	613	4,7	1 310	10,1
129	Kupferberg, St	941	541	G	25	2,3	1 057		634	60,0	294	27,8	24	2,3	105	9,9
		400	57,5	E	10	1,8	531		313	58,9	158	29,8	9	1,7	51	9,6
135	Ludwigschorgast, M	848	618	G	20	1,6	1 216		679	55,8	410	33,7	34	2,8	93	7,6
		230	72,9	E	10	1,6	608		335	55,1	218	35,9	19	3,1	36	5,9
136	Mainleus, M	5 200	3 188	G	130	2,0	6 246		3 370	54,0	1 813	29,0	279	4,5	784	12,6
		2 012	61,3	E	47	1,5	3 141		1 659	52,8	945	30,1	117	3,7	420	13,4
138	Marktleugast, M	3 033	1 864	G	76	2,0	3 652		2 348	64,3	674	18,5	69	1,9	561	15,4
		1 169	61,5	E	20	1,1	1 844		1 184	64,2	363	19,7	35	1,9	262	14,2
139	Marktschorgast, M	1 324	780	G	19	1,2	1 541		780	50,6	512	33,2	55	3,6	194	12,6
		544	58,9	E	6	0,8	774		386	49,9	270	34,9	24	3,1	94	12,1
142	Neudrossenfeld	3 066	1 926	G	47	1,2	3 805		2 118	55,7	890	23,4	168	4,4	629	16,5
		1 140	62,8	E	19	1,0	1 907		1 069	56,1	504	26,4	66	3,5	268	14,1
143	Neuenmarkt	2 444	1 556	G	53	1,7	3 059		1 291	42,2	1 068	34,9	130	4,2	570	18,6
		888	63,7	E	22	1,4	1 534		677	44,1	582	37,9	63	4,1	212	13,8
148	Presseck, M	1 803	1 147	G	41	1,8	2 253		1 325	58,8	627	27,8	60	2,7	241	10,7
		656	63,6	E	11	1,0	1 136		641	56,4	340	29,9	32	2,8	123	10,8
151	Rugendorf	873	562	G	33	2,9	1 091		680	62,3	280	25,7	13	1,2	118	10,8
		311	64,4	E	11	2,0	551		328	59,5	161	29,2	4	0,7	58	10,5
156	Stadtsteinach, St	2 861	1 655	G	63	1,9	3 246		1 868	57,5	761	23,4	95	2,9	522	16,1
		1 206	57,8	E	23	1,4	1 631		905	55,5	467	28,6	43	2,6	216	13,2
157	Thurnau, M	3 554	2 137	G	55	1,3	4 219		2 266	53,7	1 283	30,4	191	4,5	479	11,4
		1 417	60,1	E	17	0,8	2 120		1 182	55,8	616	29,1	88	4,2	234	11,0
158	Trebgast	1 382	917	G	29	1,6	1 805		871	48,3	583	32,3	89	4,9	262	14,5
		465	66,4	E	12	1,3	905		431	47,6	317	35,0	38	4,2	119	13,1
159	Untersteinach	1 622	1 054	G	33	1,6	2 075		906	43,7	832	40,1	46	2,2	291	14,0
		568	65,0	E	11	1,0	1 043		447	42,9	430	41,2	22	2,1	144	13,8
163	Wirsberg, M	1 672	839	G	24	1,4	1 654		748	45,2	535	32,3	67	4,1	304	18,4
		833	50,2	E	12	1,4	827		366	44,3	289	34,9	30	3,6	142	17,2
164	Wonsees, M	912	570	G	23	2,0	1 117		767	68,7	177	15,8	38	3,4	135	12,1
		342	62,5	E	10	1,8	560		390	69,6	93	16,6	19	3,4	58	10,4
	Zusammen	62 288	37 336	G	1 358	1,8	73 312		39 235	53,5	21 773	29,7	3 059	4,2	9 245	12,6
		24 952	59,9	E	451	1,2	36 884		19 600	53,1	11 535	31,3	1 372	3,7	4 377	11,9

Regierungsbezirken, Kreisen und Gemeinden

Von den gültigen Stimmen entfielen auf											Schl. Nr.
davon											
FW FREIE WÄHLER	REP	ödp	FDP	BP	PBC	Freie Franken	Unabhängige Kandidaten	AUFBRUCH	BB	BüSo	
Anzahl											
15	16	17	18	19	20	21	22	23	24	25	
Noch: Oberfranken											
											476
132	53	13	18	10	6	5	x	x	x	x	185
98	32	10	9	8	—	—	x	x	x	x	
179	93	4	13	3	2	7	x	x	x	x	189
129	56	2	8	1	—	—	x	x	x	x	
3 138	1 157	227	624	160	92	119	x	x	x	x	Zus.
2 252	687	151	361	114	—	—	x	x	x	x	
											477
21	32	2	18	3	4	7	x	x	x	x	117
6	17	1	9	2	—	1	x	x	x	x	
22	27	—	8	2	1	1	x	x	x	x	118
10	13	—	4	1	—	1	x	x	x	x	
153	26	2	24	2	1	8	x	x	x	x	119
75	13	1	10	2	—	5	x	x	x	x	
156	67	16	46	4	6	23	x	x	x	x	121
68	35	10	26	3	—	15	x	x	x	x	
82	106	14	105	8	3	9	x	x	x	x	124
36	51	6	56	5	—	5	x	x	x	x	
187	43	12	48	5	3	13	x	x	x	x	127
74	22	7	30	3	—	7	x	x	x	x	
624	570	238	905	60	52	188	x	x	x	x	128
262	311	119	488	28	—	102	x	x	x	x	
50	26	—	13	8	1	7	x	x	x	x	129
23	11	—	8	3	—	6	x	x	x	x	
33	17	4	21	2	1	15	x	x	x	x	135
10	8	1	9	1	—	7	x	x	x	x	
293	162	60	187	17	6	59	x	x	x	x	136
144	87	31	113	9	—	36	x	x	x	x	
311	69	10	134	12	6	19	x	x	x	x	138
143	38	4	55	8	—	14	x	x	x	x	
115	34	3	13	4	—	25	x	x	x	x	139
51	17	2	8	2	—	14	x	x	x	x	
281	80	24	200	6	7	31	x	x	x	x	142
133	43	12	59	3	—	18	x	x	x	x	
373	73	10	72	4	10	28	x	x	x	x	143
117	38	5	33	2	—	17	x	x	x	x	
129	61	3	21	3	2	22	x	x	x	x	148
62	33	2	12	2	—	12	x	x	x	x	
54	22	6	15	3	3	15	x	x	x	x	151
21	11	4	9	3	—	10	x	x	x	x	
329	63	14	75	9	5	27	x	x	x	x	156
116	34	8	38	4	—	16	x	x	x	x	
169	76	49	139	13	4	29	x	x	x	x	157
75	37	31	67	6	—	18	x	x	x	x	
112	57	7	68	2	—	16	x	x	x	x	158
39	33	2	34	2	—	9	x	x	x	x	
167	31	14	58	5	3	13	x	x	x	x	159
75	18	9	34	1	—	7	x	x	x	x	
180	30	5	35	1	3	50	x	x	x	x	163
75	18	2	17	—	—	30	x	x	x	x	
56	34	7	20	10	2	6	x	x	x	x	164
23	16	4	8	3	—	4	x	x	x	x	
3 897	1 706	500	2 225	183	123	611	x	x	x	x	Zus.
1 638	904	261	1 127	93	—	354	x	x	x	x	

Noch: 1. Ergebnisse der Landtagswahl 2003 nach

Schl. Nr.	Gebiet	Stimm- berechtigte	Wähler	Art der Stimme	Ungültige Stimmen		Gültige Stimmen		Von den gültigen Stimmen entfielen auf							
		Nichtwähler	Wahl- beteiligung in %						CSU		SPD		GRÜNE		Sonstige	
					Anzahl	%	Anzahl		Anzahl	%	Anzahl	%	Anzahl	%	Anzahl	%
		1	2	3	4	5	6		7	8	9	10	11	12	13	14

Noch: Oberfranken

478 Landkreis Lichtenfels

111	Altenkunstadt	4 434	2 431	G	85	1,7	4 777		2 907	60,9	1 189	24,9	137	2,9	544	11,4
		2 003	54,8	E	25	1,0	2 406		1 538	63,9	486	20,2	70	2,9	312	13,0
116	Burgkunstadt, St	5 559	3 275	G	143	2,2	6 407		3 613	56,4	1 584	24,7	231	3,6	979	15,3
		2 284	58,9	E	61	1,9	3 214		1 814	56,4	676	21,0	120	3,7	604	18,8
120	Ebensfeld, M	4 409	2 916	G	100	1,7	5 732		3 947	68,9	579	10,1	232	4,0	974	17,0
		1 493	66,1	E	43	1,5	2 873		2 054	71,5	284	9,9	115	4,0	420	14,6
127	Hochstadt a.Main	1 383	902	G	34	1,9	1 769		1 357	76,7	274	15,5	40	2,3	98	5,5
		481	65,2	E	8	0,9	893		698	78,2	123	13,8	20	2,2	52	5,8
139	Lichtenfels, St	16 622	9 115	G	317	1,7	17 911		11 779	65,8	3 835	21,4	826	4,6	1 471	8,2
		7 507	54,8	E	124	1,4	8 990		6 053	67,3	1 780	19,8	458	5,1	699	7,8
143	Marktgraitz, M	1 040	550	G	23	2,1	1 077		791	73,4	180	16,7	38	3,5	68	6,3
		490	52,9	E	7	1,3	543		408	75,1	84	15,5	18	3,3	33	6,1
144	Marktzeuln, M	1 300	739	G	30	2,0	1 448		887	61,3	345	23,8	48	3,3	168	11,6
		561	56,8	E	10	1,4	729		434	59,5	183	25,1	24	3,3	88	12,1
145	Michelau i.OFr.	5 467	2 755	G	86	1,6	5 424		3 413	62,9	1 369	25,2	155	2,9	487	9,0
		2 712	50,4	E	34	1,2	2 721		1 766	64,9	634	23,3	84	3,1	237	8,7
155	Redwitz a.d.Rodach	2 705	1 568	G	50	1,6	3 086		1 935	62,7	894	29,0	59	1,9	198	6,4
		1 137	58,0	E	20	1,3	1 548		978	63,2	430	27,8	31	2,0	109	7,0
165	Bad Staffelstein, St	8 388	5 215	G	178	1,7	10 252		7 257	70,8	1 502	14,7	439	4,3	1 054	10,3
		3 173	62,2	E	71	1,4	5 144		3 701	71,9	698	13,6	231	4,5	514	10,0
176	Weismain, St	3 918	2 489	G	53	1,1	4 925		3 561	72,3	941	19,1	100	2,0	323	6,6
		1 429	63,5	E	21	0,8	2 468		1 930	78,2	294	11,9	63	2,6	181	7,3
	Zusammen	55 225	31 955	G	1 099	1,7	62 808		41 447	66,0	12 692	20,2	2 305	3,7	6 364	10,1
		23 270	57,9	E	424	1,3	31 529		21 374	67,8	5 672	18,0	1 234	3,9	3 249	10,3

479 Landkreis Wunsiedel i.Fichtelgebirge

111	Bad Alexandersbad	993	492	G	19	1,9	965		586	60,7	273	28,3	50	5,2	56	5,8
		501	49,5	E	6	1,2	486		278	57,2	159	32,7	26	5,3	23	4,7
112	Arzberg, St	5 044	2 875	G	146	2,5	5 604		3 370	60,1	1 751	31,2	160	2,9	323	5,8
		2 169	57,0	E	39	1,4	2 836		1 700	59,9	916	32,3	77	2,7	143	5,0
126	Höchstädt i.Fichtelgebirge	957	632	G	19	1,5	1 245		761	61,1	321	25,8	77	6,2	86	6,9
		325	66,0	E	6	0,9	626		400	63,9	153	24,4	39	6,2	34	5,4
127	Hohenberg a.d.Eger, St	1 251	816	G	38	2,3	1 594		797	50,0	613	38,5	77	4,8	107	6,7
		435	65,2	E	11	1,3	805		405	50,3	313	38,9	35	4,3	52	6,5
129	Kirchenlamitz, St	3 066	1 833	G	88	2,4	3 578		2 097	58,6	1 153	32,2	97	2,7	231	6,5
		1 233	59,8	E	33	1,8	1 800		1 100	61,1	555	30,8	46	2,6	99	5,5
135	Marktleuthen, St	2 973	1 889	G	79	2,1	3 699		2 083	56,3	1 305	35,3	111	3,0	200	5,4
		1 084	63,5	E	26	1,4	1 863		1 154	61,9	576	30,9	51	2,7	82	4,4
136	Marktreuditz, GKSt	14 731	8 159	G	318	1,9	16 000		9 684	60,5	4 638	29,0	554	3,5	1 124	7,0
		6 572	55,4	E	128	1,6	8 031		4 757	59,2	2 470	30,8	279	3,5	525	6,5
138	Nagel	1 555	953	G	67	3,5	1 839		1 159	63,0	460	25,0	41	2,2	179	9,7
		602	61,3	E	19	2,0	934		554	59,3	281	30,1	14	1,5	85	9,1
145	Röslau	1 869	1 171	G	62	2,6	2 280		1 172	51,4	760	33,3	121	5,3	227	10,0
		698	62,7	E	22	1,9	1 149		597	52,0	399	34,7	54	4,7	99	8,6
147	Schirnding, M	1 198	722	G	31	2,1	1 413		884	62,6	392	27,7	36	2,5	101	7,1
		476	60,3	E	11	1,5	711		442	62,2	204	28,7	15	2,1	50	7,0
150	Schönwald, St	3 069	1 841	G	77	2,1	3 605		2 082	57,8	1 127	31,3	148	4,1	248	6,9
		1 228	60,0	E	31	1,7	1 810		1 064	58,8	559	30,9	70	3,9	117	6,5
152	Selb, GKSt	13 818	7 448	G	298	2,0	14 598		8 580	58,8	4 313	29,5	703	4,8	1 002	6,9
		6 370	53,9	E	102	1,4	7 346		4 403	59,9	2 198	29,9	289	3,9	456	6,2
158	Thiersheim, M	1 693	1 109	G	49	2,2	2 168		1 313	60,6	664	30,6	82	3,8	109	5,0
		584	65,5	E	16	1,4	1 092		667	61,1	342	31,3	40	3,7	43	3,9
159	Thierstein, M	1 088	717	G	26	1,8	1 408		802	57,0	423	30,0	78	5,5	105	7,5
		371	65,9	E	9	1,3	708		438	61,9	194	27,4	36	5,1	40	5,6
161	Tröstau	2 076	1 474	G	80	2,7	2 868		1 117	38,9	1 523	53,1	60	2,1	168	5,9
		602	71,0	E	13	0,9	1 461		456	31,2	925	63,3	19	1,3	61	4,2
166	Weißensstadt, St	2 996	1 721	G	55	1,6	3 387		1 887	55,7	1 019	30,1	138	4,1	343	10,1
		1 275	57,4	E	18	1,0	1 703		974	57,2	516	30,3	63	3,7	150	8,8

Regierungsbezirken, Kreisen und Gemeinden

Von den gültigen Stimmen entfielen auf											Schl. Nr.
davon											
FW FREIE WÄHLER	REP	ödp	FDP	BP	PBC	Freie Franken	Unabhängige Kandidaten	AUFBRUCH	BB	BüSo	
Anzahl											
15	16	17	18	19	20	21	22	23	24	25	

Noch: Oberfranken

											478
184	116	124	76	22	8	14	x	x	x	x	111
106	68	87	37	14	-	-	x	x	x	x	
307	137	403	82	31	10	9	x	x	x	x	116
164	76	311	36	17	-	-	x	x	x	x	
680	156	24	64	27	7	16	x	x	x	x	120
261	94	17	31	17	-	-	x	x	x	x	
28	22	17	21	4	-	6	x	x	x	x	127
17	13	11	9	2	-	-	x	x	x	x	
527	356	169	251	74	41	53	x	x	x	x	139
248	184	96	124	47	-	-	x	x	x	x	
37	7	4	12	2	3	3	x	x	x	x	143
18	4	3	6	2	-	-	x	x	x	x	
98	25	19	12	7	-	7	x	x	x	x	144
50	15	12	6	5	-	-	x	x	x	x	
186	159	39	52	24	11	16	x	x	x	x	145
92	83	24	25	13	-	-	x	x	x	x	
86	43	28	21	3	11	6	x	x	x	x	155
52	23	22	10	2	-	-	x	x	x	x	
614	197	62	118	37	11	15	x	x	x	x	165
281	107	36	62	28	-	-	x	x	x	x	
63	96	39	49	64	7	5	x	x	x	x	176
31	57	31	24	38	-	-	x	x	x	x	
2 810	1 314	928	758	295	109	150	x	x	x	x	Zus.
1 320	724	650	370	185	-	-	x	x	x	x	

											479
8	19	10	10	4	3	2	x	x	x	x	111
-	10	4	6	1	1	1	x	x	x	x	
44	117	14	76	25	24	23	x	x	x	x	112
-	63	7	39	14	8	12	x	x	x	x	
15	15	8	16	6	10	16	x	x	x	x	126
-	9	4	7	2	4	8	x	x	x	x	
8	39	8	19	5	8	20	x	x	x	x	127
-	19	4	8	5	6	10	x	x	x	x	
36	70	9	24	13	24	55	x	x	x	x	129
-	34	5	8	9	13	30	x	x	x	x	
21	84	13	16	18	15	33	x	x	x	x	135
-	37	6	5	11	6	17	x	x	x	x	
82	479	63	183	94	117	106	x	x	x	x	136
-	236	31	84	64	51	59	x	x	x	x	
19	61	5	16	65	11	2	x	x	x	x	138
-	25	1	3	53	3	-	x	x	x	x	
33	74	6	18	5	18	73	x	x	x	x	145
-	36	3	9	4	6	41	x	x	x	x	
11	30	7	22	7	11	13	x	x	x	x	147
-	13	4	13	5	6	9	x	x	x	x	
23	70	18	24	21	35	57	x	x	x	x	150
-	36	12	9	13	16	31	x	x	x	x	
128	295	79	158	106	64	172	x	x	x	x	152
-	143	41	77	63	31	101	x	x	x	x	
19	27	11	13	1	15	23	x	x	x	x	158
-	14	5	5	-	8	11	x	x	x	x	
29	22	4	27	4	5	14	x	x	x	x	159
-	10	2	13	2	3	10	x	x	x	x	
38	65	1	20	16	16	12	x	x	x	x	161
-	31	-	11	12	4	3	x	x	x	x	
63	87	8	33	7	42	103	x	x	x	x	166
-	40	5	16	5	21	63	x	x	x	x	

Noch: 1. Ergebnisse der Landtagswahl 2003 nach

Schl. Nr.	Gebiet	Stimm- berechtigte	Wähler	Art der Stimme	Ungültige Stimmen		Gültige Stimmen	Von den gültigen Stimmen entfielen auf							
		Nichtwähler	Wahl- beteiligung in %					CSU		SPD		GRÜNE		Sonstige	
		1	2	3	Anzahl	%	Anzahl	Anzahl	%	Anzahl	%	Anzahl	%	Anzahl	%

Noch: Oberfranken

479 Noch: Landkreis Wunsiedel i. Fichtelgebirge

169	Wunsiedel, St	8 193	4 593	G	216	2,4	8 970	5 128	57,2	2 704	30,1	487	5,4	651	7,3
		3 600	56,1	E	66	1,4	4 527	2 514	55,5	1 524	33,7	257	5,7	232	5,1
	Zusammen	66 570	38 445	G	1 668	2,2	75 221	43 502	57,8	23 439	31,2	3 020	4,0	5 260	7,0
		28 125	57,8	E	556	1,4	37 888	21 903	57,8	12 284	32,4	1 410	3,7	2 291	6,0
	Landkreise zusammen	681 316	406 842	G	13 530	1,7	800 138	482 633	60,3	188 756	23,6	35 715	4,5	93 034	11,6
		274 474	59,7	E	5 049	1,2	401 785	236 648	58,9	99 821	24,8	17 142	4,3	48 174	12,0

Regierungsbezirken, Kreisen und Gemeinden

Von den gültigen Stimmen entfielen auf											Schl. Nr.
davon											
FW FREIE WÄHLER	REP	ödp	FDP	BP	PBC	Freie Franken	Unabhängige Kandidaten	AUFBRUCH	BB	BüSo	
Anzahl											
15	16	17	18	19	20	21	22	23	24	25	

Noch: Oberfranken

											479
147	238	39	66	33	54	74	x	x	x	x	169
—	110	17	28	26	17	34	x	x	x	x	
724	1 792	303	741	430	472	798	x	x	x	x	Zus.
—	866	151	341	289	204	440	x	x	x	x	
38 169	21 764	7 047	15 136	4 270	2 968	3 680	x	x	x	x	Lkr
19 821	11 248	4 234	7 754	2 527	1 074	1 516	x	x	x	x	

Noch: 1. Ergebnisse der Landtagswahl 2003 nach

Schl. Nr.	Gebiet	Stimm- berechtigte	Wähler	Art der Stimme	Ungültige Stimmen		Gültige Stimmen		Von den gültigen Stimmen entfielen auf							
		Nichtwähler	Wahl- beteiligung in %						CSU		SPD		GRÜNE		Sonstige	
					Anzahl	%	Anzahl	%	Anzahl	%	Anzahl	%	Anzahl	%	Anzahl	%
		1	2	3	4	5	6		7	8	9	10	11	12	13	14

Mittelfranken

Kreisfreie Städte

561	Ansbach	30 635 14 953	15 682 51,2	G E	471 168	1,5 1,1	30 893 15 514	15 974 7 665	51,7 49,4	7 133 3 560	23,1 22,9	3 132 1 595	10,1 10,3	4 654 2 694	15,1 17,4
562	Erlangen	72 694 29 376	43 318 59,6	G E	879 295	1,0 0,7	85 745 43 018	42 254 21 118	49,3 49,1	23 818 12 749	27,8 29,6	11 358 5 036	13,2 11,7	8 315 4 115	9,7 9,6
563	Fürth	79 358 38 899	40 459 51,0	G E	1 239 426	1,5 1,1	79 672 40 032	39 742 19 300	49,9 48,2	26 297 14 062	33,0 35,1	6 859 3 007	8,6 7,5	6 774 3 663	8,5 9,2
564	Nürnberg	335 029 150 906	184 123 55,0	G E	4 762 1 882	1,3 1,0	363 392 182 206	189 182 94 865	52,1 52,1	106 637 53 550	29,3 29,4	36 024 17 623	9,9 9,7	31 549 16 168	8,7 8,9
565	Schwabach	28 512 12 020	16 492 57,8	G E	440 143	1,3 0,9	32 540 16 347	17 570 8 609	54,0 52,7	8 193 4 313	25,2 26,4	3 485 1 749	10,7 10,7	3 292 1 676	10,1 10,3
	Kreisfreie Städte zusammen	546 228 246 154	300 074 54,9	G E	7 791 2 914	1,3 1,0	592 242 297 117	304 722 151 557	51,5 51,0	172 078 88 234	29,1 29,7	60 858 29 010	10,3 9,8	54 584 28 316	9,2 9,5

571 Landkreis Ansbach

111	Adelshofen	764 248	516 67,5	G E	13 4	1,3 0,8	1 019 512	780 389	76,5 76,0	123 61	12,1 11,9	41 20	4,0 3,9	75 42	7,4 8,2
113	Arberg, M	1 745 783	962 55,1	G E	41 15	2,1 1,6	1 883 947	1 465 712	77,8 75,2	211 123	11,2 13,0	97 52	5,2 5,5	110 60	5,8 6,3
114	Aurach	2 201 868	1 333 60,6	G E	24 7	0,9 0,5	2 642 1 326	1 871 935	70,8 70,5	196 92	7,4 6,9	179 107	6,8 8,1	396 192	15,0 14,5
115	Bechhofen, M	4 755 2 227	2 528 53,2	G E	68 36	1,3 1,4	4 988 2 492	3 232 1 565	64,8 62,8	790 429	15,8 17,2	268 149	5,4 6,0	698 349	14,0 14,0
122	Bruckberg	1 125 639	486 43,2	G E	8 1	0,8 0,2	964 485	511 244	53,0 50,3	229 120	23,8 24,7	84 43	8,7 8,9	140 78	14,5 16,1
125	Buch a. Wald	769 254	515 67,0	G E	14 5	1,4 1,0	1 016 510	701 342	69,0 67,1	124 64	12,2 12,5	76 37	7,5 7,3	115 67	11,3 13,1
127	Burgoberbach	2 452 1 029	1 423 58,0	G E	45 25	1,6 1,8	2 801 1 398	1 636 793	58,4 56,7	534 284	19,1 20,3	216 118	7,7 8,4	415 203	14,8 14,5
128	Burk	909 384	525 57,8	G E	17 9	1,6 1,7	1 033 516	654 308	63,3 59,7	145 76	14,0 14,7	39 19	3,8 3,7	195 113	18,9 21,9
130	Colmberg, M	1 571 608	963 61,3	G E	34 13	1,8 1,3	1 892 950	1 310 635	69,2 66,8	275 145	14,5 15,3	124 68	6,6 7,2	183 102	9,7 10,7
132	Dentlein a. Forst, M	1 966 957	1 009 51,3	G E	30 13	1,5 1,3	1 988 996	1 286 619	64,7 62,1	415 218	20,9 21,9	78 42	3,9 4,2	209 117	10,5 11,7
134	Diebach	891 424	467 52,4	G E	9 3	1,0 0,6	925 464	628 306	67,9 65,9	146 69	15,8 14,9	60 33	6,5 7,1	91 56	9,8 12,1
135	Dietenhofen, M	4 088 1 667	2 421 59,2	G E	62 17	1,3 0,7	4 780 2 404	2 938 1 402	61,5 58,3	592 311	12,4 12,9	291 160	6,1 6,7	959 531	20,1 22,1
136	Dinkelsbühl, GKSt	8 990 2 362	6 628 73,7	G E	385 159	2,9 2,4	12 862 6 465	7 717 3 675	60,0 56,8	2 846 1 563	22,1 24,2	861 473	6,7 7,3	1 438 754	11,2 11,7
137	Dombühl, M	1 244 648	596 47,9	G E	15 6	1,3 1,0	1 177 590	800 399	68,0 67,6	172 88	14,6 14,9	80 40	6,8 6,8	125 63	10,6 10,7
139	Dürnwangen, M	2 042 872	1 170 57,3	G E	28 11	1,2 0,9	2 312 1 159	1 490 724	64,4 62,5	473 254	20,5 21,9	122 62	5,3 5,3	227 119	9,8 10,3
141	Ehingen	1 600 512	1 088 68,0	G E	33 15	1,5 1,4	2 143 1 073	1 517 724	70,8 67,5	362 199	16,9 18,5	88 45	4,1 4,2	176 105	8,2 9,8
145	Feuchtwangen, St	9 076 4 304	4 772 52,6	G E	94 34	1,0 0,7	9 450 4 738	5 971 2 941	63,2 62,1	1 529 767	16,2 16,2	797 458	8,4 9,7	1 153 572	12,2 12,1
146	Flachslanden, M	1 934 715	1 219 63,0	G E	34 17	1,4 1,4	2 404 1 202	1 447 670	60,2 55,7	430 232	17,9 19,3	152 77	6,3 6,4	375 223	15,6 18,6
152	Gebtsattel	1 342 583	759 56,6	G E	16 3	1,1 0,4	1 502 756	878 428	58,5 56,6	322 165	21,4 21,8	144 78	9,6 10,3	158 85	10,5 11,2
154	Gerolfingen	828 294	534 64,5	G E	9 1	0,8 0,2	1 059 533	794 388	75,0 72,8	151 78	14,3 14,6	31 17	2,9 3,2	83 50	7,8 9,4
155	Geslau	1 080 392	688 63,7	G E	25 8	1,8 1,2	1 351 680	948 457	70,2 67,2	149 81	11,0 11,9	73 39	5,4 5,7	181 103	13,4 15,1
165	Heilsbronn, St	6 813 2 616	4 197 61,6	G E	70 34	0,8 0,8	8 324 4 163	4 324 2 198	51,9 52,8	1 717 807	20,6 19,4	807 446	9,7 10,7	1 476 712	17,7 17,1

Regierungsbezirken, Kreisen und Gemeinden

Von den gültigen Stimmen entfielen auf											Schl. Nr.
davon											
FW FREIE WÄHLER	REP	ödp	FDP	BP	PBC	Freie Franken	Unabhängige Kandidaten	AUFBRUCH	BB	BüSo	
Anzahl											
15	16	17	18	19	20	21	22	23	24	25	

Mittelfranken

1 061	750	1 754	785	101	183	x	x	x	x	20	561
573	378	1 143	441	62	97	x	x	x	x	-	-
1 926	962	1 648	3 298	289	164	x	x	x	x	28	562
1 050	499	815	1 570	181	-	x	x	x	x	-	-
1 518	2 106	591	1 818	310	400	x	x	x	x	31	563
902	1 128	313	932	181	207	x	x	x	x	-	-
6 441	8 028	3 781	9 368	1 924	1 824	x	x	x	x	183	564
3 499	3 762	2 069	4 736	1 156	946	x	x	x	x	-	-
1 097	678	261	932	125	189	x	x	x	x	10	565
601	364	117	423	79	92	x	x	x	x	-	-
12 043	12 524	8 035	16 201	2 749	2 760	x	x	x	x	272	Zus.
6 625	6 131	4 457	8 102	1 659	1 342	x	x	x	x	-	-
											571
13	21	8	25	2	6	x	x	x	x	-	111
4	10	4	19	1	4	x	x	x	x	-	-
23	18	21	38	4	6	x	x	x	x	-	113
10	10	9	23	3	5	x	x	x	x	-	-
180	75	50	58	8	24	x	x	x	x	1	114
69	44	29	33	3	14	x	x	x	x	-	-
342	154	85	74	8	32	x	x	x	x	3	115
144	90	40	49	5	19	x	x	x	x	2	-
56	33	22	14	3	10	x	x	x	x	2	122
32	17	14	9	2	4	x	x	x	x	-	-
30	18	15	31	-	21	x	x	x	x	-	125
15	10	9	23	-	10	x	x	x	x	-	-
146	73	84	60	16	33	x	x	x	x	3	127
60	42	39	34	10	18	x	x	x	x	-	-
19	71	22	34	1	48	x	x	x	x	-	128
10	44	9	22	-	28	x	x	x	x	-	-
53	38	18	43	4	27	x	x	x	x	-	130
27	19	12	29	2	13	x	x	x	x	-	-
59	63	27	19	6	30	x	x	x	x	5	132
29	41	11	12	2	18	x	x	x	x	4	-
20	17	13	29	1	11	x	x	x	x	-	134
10	8	6	23	1	8	x	x	x	x	-	-
597	131	83	118	12	18	x	x	x	x	-	135
299	82	47	85	10	8	x	x	x	x	-	-
328	413	119	429	39	93	x	x	x	x	17	136
179	293	61	131	21	59	x	x	x	x	10	-
44	27	16	19	2	17	x	x	x	x	-	137
20	13	9	8	2	11	x	x	x	x	-	-
59	78	31	28	9	20	x	x	x	x	2	139
25	48	14	11	6	13	x	x	x	x	2	-
58	44	18	29	4	23	x	x	x	x	-	141
32	26	11	16	3	17	x	x	x	x	-	-
280	282	217	236	29	103	x	x	x	x	6	145
130	144	82	138	16	62	x	x	x	x	-	-
98	153	58	55	3	7	x	x	x	x	1	146
47	106	29	35	2	4	x	x	x	x	-	-
20	37	26	32	6	34	x	x	x	x	3	152
9	21	15	20	2	18	x	x	x	x	-	-
14	23	10	20	7	8	x	x	x	x	1	154
8	16	7	9	3	6	x	x	x	x	1	-
38	22	31	47	3	39	x	x	x	x	1	155
20	13	17	30	1	22	x	x	x	x	-	-
836	156	119	226	32	106	x	x	x	x	1	165
317	87	72	163	13	60	x	x	x	x	-	-

Noch: 1. Ergebnisse der Landtagswahl 2003 nach

Schl. Nr.	Gebiet	Stimm- berechtigte	Wähler	Art der Stimme	Ungültige Stimmen		Gültige Stimmen		Von den gültigen Stimmen entfielen auf							
		Nichtwähler	Wahl- beteiligung in %						CSU		SPD		GRÜNE		Sonstige	
									Anzahl	%	Anzahl	%	Anzahl	%	Anzahl	%
		1	2	3	4	5	6	7	8	9	10	11	12	13	14	

Noch: Mittelfranken

571 Noch: Landkreis Ansbach

166	Herrieden, St	5 675 2 150	3 525 62,1	G E	142 80	2,0 2,3	6 906 3 443	3 924 2 026	56,8 58,8	932 506	13,5 14,7	402 239	5,8 6,9	1 648 672	23,9 19,5
169	Insingen	896 344	552 61,6	G E	12 5	1,1 0,9	1 092 547	715 347	65,5 63,4	170 83	15,6 15,2	60 32	5,5 5,9	147 85	13,5 15,5
170	Langfurth	1 635 560	1 075 65,7	G E	25 14	1,2 1,3	2 125 1 061	1 436 676	67,6 63,7	375 214	17,6 20,2	92 46	4,3 4,3	222 125	10,4 11,8
171	Lehrberg, M	2 321 962	1 359 58,6	G E	37 8	1,4 0,6	2 681 1 351	1 697 805	63,3 59,6	411 219	15,3 16,2	148 87	5,5 6,4	425 240	15,9 17,8
174	Leutershausen, St	4 203 1 677	2 526 60,1	G E	47 15	0,9 0,6	5 005 2 511	3 152 1 548	63,0 61,6	754 384	15,1 15,3	326 167	6,5 6,7	773 412	15,4 16,4
175	Lichtenau, M	2 878 1 087	1 791 62,2	G E	56 18	1,6 1,0	3 526 1 773	1 906 893	54,1 50,4	677 333	19,2 18,8	273 141	7,7 8,0	670 406	19,0 22,9
177	Merkendorf, St	1 992 862	1 130 56,7	G E	20 8	0,9 0,7	2 239 1 121	1 380 652	61,6 58,2	371 221	16,6 19,7	142 76	6,3 6,8	346 172	15,5 15,3
178	Mitteleschenbach	1 216 393	823 67,7	G E	38 18	2,3 2,2	1 608 805	1 240 603	77,1 74,9	283 156	17,6 19,4	32 18	2,0 2,2	53 28	3,3 3,5
179	Mönchsroth	1 184 584	600 50,7	G E	19 8	1,6 1,3	1 181 592	686 327	58,1 55,2	278 147	23,5 24,8	59 33	5,0 5,6	158 85	13,4 14,4
180	Neuendettelsau	5 307 2 122	3 185 60,0	G E	44 15	0,7 0,5	6 326 3 170	3 057 1 422	48,3 44,9	1 353 664	21,4 20,9	769 401	12,2 12,6	1 147 683	18,1 21,5
181	Neusitz	1 467 645	822 56,0	G E	28 11	1,7 1,3	1 616 811	929 461	57,5 56,8	383 192	23,7 23,7	149 77	9,2 9,5	155 81	9,6 10,0
183	Oberdachstetten	1 309 576	733 56,0	G E	15 4	1,0 0,5	1 451 729	903 442	62,2 60,6	313 155	21,6 21,3	72 36	5,0 4,9	163 96	11,2 13,2
188	Ohrenbach	535 170	365 68,2	G E	11 4	1,5 1,1	719 361	550 270	76,5 74,8	62 31	8,6 8,6	45 25	6,3 6,9	62 35	8,6 9,7
189	Ornbau, St	1 245 544	701 56,3	G E	12 4	0,9 0,6	1 390 697	1 093 570	78,6 81,8	101 44	7,3 6,3	73 30	5,3 4,3	123 53	8,8 7,6
190	Petersaurach	3 723 1 474	2 249 60,4	G E	52 14	1,2 0,6	4 446 2 235	2 292 1 109	51,6 49,6	984 507	22,1 22,7	371 201	8,3 9,0	799 418	18,0 18,7
192	Röckingen	578 186	392 67,8	G E	26 11	3,3 2,8	758 381	492 237	64,9 62,2	162 84	21,4 22,0	39 20	5,1 5,2	65 40	8,6 10,5
193	Rothenburg ob der Tauber, GKSt	8 564 4 179	4 385 51,2	G E	189 60	2,2 1,4	8 581 4 325	4 581 2 285	53,4 52,8	2 258 1 130	26,3 26,1	911 471	10,6 10,9	831 439	9,7 10,2
194	Rügland	900 256	644 71,6	G E	13 7	1,0 1,1	1 275 637	940 439	73,7 68,9	127 75	10,0 11,8	96 56	7,5 8,8	112 67	8,8 10,5
196	Sachsen b. Ansbach	2 485 822	1 663 66,9	G E	33 9	1,0 0,5	3 293 1 654	1 740 774	52,8 46,8	626 305	19,0 18,4	188 88	5,7 5,3	739 487	22,4 29,4
198	Schillingsfürst, St	2 110 1 019	1 091 51,7	G E	57 18	2,6 1,6	2 125 1 073	1 096 545	51,6 50,8	438 224	20,6 20,9	169 87	8,0 8,1	422 217	19,9 20,2
199	Schnelldorf	2 687 1 345	1 342 49,9	G E	32 10	1,2 0,7	2 652 1 332	1 675 822	63,2 61,7	493 262	18,6 19,7	174 92	6,6 6,9	310 156	11,7 11,7
200	Schopfloch, M	2 188 959	1 229 56,2	G E	30 13	1,2 1,1	2 428 1 216	1 271 620	52,3 51,0	808 406	33,3 33,4	135 74	5,6 6,1	214 116	8,8 9,5
205	Steinsfeld	1 004 338	666 66,3	G E	26 11	2,0 1,7	1 306 655	854 419	65,4 64,0	198 101	15,2 15,4	105 54	8,0 8,2	149 81	11,4 12,4
208	Unterschwaningen	721 317	404 56,0	G E	10 8	1,2 2,0	798 396	550 251	68,9 63,4	136 75	17,0 18,9	33 17	4,1 4,3	79 53	9,9 13,4
214	Wassertrüdingen, St	4 698 2 176	2 522 53,7	G E	86 44	1,7 1,7	4 958 2 478	3 355 1 605	67,7 64,8	951 492	19,2 19,9	198 108	4,0 4,4	454 273	9,2 11,0
216	Weidenbach, M	1 597 636	961 60,2	G E	26 13	1,4 1,4	1 896 948	1 029 491	54,3 51,8	394 223	20,8 23,5	185 96	9,8 10,1	288 138	15,2 14,6
217	Weihenzell	2 049 791	1 258 61,4	G E	21 2	0,8 0,2	2 495 1 256	1 628 772	65,3 61,5	317 158	12,7 12,6	204 117	8,2 9,3	346 209	13,9 16,6
218	Weiltingen, M	1 053 416	637 60,5	G E	20 6	1,6 0,9	1 254 631	818 394	65,2 62,4	201 106	16,0 16,8	87 48	6,9 7,6	148 83	11,8 13,2

Regierungsbezirken, Kreisen und Gemeinden

Von den gültigen Stimmen entfielen auf											Schl. Nr.
davon											
FW FREIE WÄHLER	REP	ödp	FDP	BP	PBC	Freie Franken	Unabhängige Kandidaten	AUFBRUCH	BB	BüSo	
Anzahl											
15	16	17	18	19	20	21	22	23	24	25	

Noch: Mittelfranken

											571
1 195	200	113	76	17	44	x	x	x	x	3	166
423	117	51	45	11	24	x	x	x	x	1	
35	36	10	37	—	28	x	x	x	x	1	169
20	22	5	22	—	16	x	x	x	x	—	
68	65	23	37	3	24	x	x	x	x	2	170
34	43	13	17	2	14	x	x	x	x	2	
200	60	53	64	7	41	x	x	x	x	—	171
99	35	33	46	4	23	x	x	x	x	—	
297	146	167	94	16	53	x	x	x	x	—	174
133	80	96	59	7	37	x	x	x	x	—	
284	91	94	147	8	44	x	x	x	x	2	175
160	50	55	112	4	25	x	x	x	x	—	
117	55	62	76	7	25	x	x	x	x	4	177
48	33	27	44	4	14	x	x	x	x	2	
11	20	9	7	4	2	x	x	x	x	—	178
5	10	5	5	2	1	x	x	x	x	—	
32	59	11	36	5	9	x	x	x	x	6	179
16	36	6	16	3	5	x	x	x	x	3	
293	131	190	408	29	93	x	x	x	x	3	180
119	64	109	326	14	51	x	x	x	x	—	
33	22	30	45	9	14	x	x	x	x	2	181
17	15	13	24	3	9	x	x	x	x	—	
45	44	33	30	3	8	x	x	x	x	—	183
24	26	22	17	2	5	x	x	x	x	—	
17	8	10	20	—	6	x	x	x	x	1	188
9	5	4	13	—	4	x	x	x	x	—	
26	19	49	16	6	7	x	x	x	x	—	189
10	9	19	8	3	4	x	x	x	x	—	
457	117	85	107	4	29	x	x	x	x	—	190
220	67	38	78	1	14	x	x	x	x	—	
13	14	28	9	—	1	x	x	x	x	—	192
7	9	16	7	—	1	x	x	x	x	—	
238	144	131	176	27	107	x	x	x	x	8	193
130	77	69	95	9	59	x	x	x	x	—	
42	28	20	19	1	2	x	x	x	x	—	194
21	17	14	13	1	1	x	x	x	x	—	
455	60	121	63	7	33	x	x	x	x	—	196
323	27	83	35	3	16	x	x	x	x	—	
238	64	21	68	7	23	x	x	x	x	1	198
119	32	8	40	5	13	x	x	x	x	—	
55	115	41	45	6	45	x	x	x	x	3	199
20	61	20	22	3	30	x	x	x	x	—	
56	80	8	46	5	18	x	x	x	x	1	200
30	40	4	28	3	11	x	x	x	x	—	
22	22	38	50	2	15	x	x	x	x	—	205
12	11	20	27	2	9	x	x	x	x	—	
12	20	23	14	2	8	x	x	x	x	—	208
7	12	17	9	2	6	x	x	x	x	—	
64	188	69	61	10	59	x	x	x	x	3	214
42	105	36	36	5	47	x	x	x	x	2	
85	31	87	55	2	28	x	x	x	x	—	216
39	18	38	26	1	16	x	x	x	x	—	
129	46	46	85	7	32	x	x	x	x	1	217
74	23	27	61	5	19	x	x	x	x	—	
77	32	21	12	1	5	x	x	x	x	—	218
41	22	11	4	1	4	x	x	x	x	—	

Noch: 1. Ergebnisse der Landtagswahl 2003 nach

Schl. Nr.	Gebiet	Stimm- berechtigte	Wähler	Art der Stimme	Ungültige Stimmen		Gültige Stimmen	Von den gültigen Stimmen entfielen auf							
		Nichtwähler	Wahl- beteiligung in %					CSU		SPD		GRÜNE		Sonstige	
								Anzahl	%	Anzahl	%	Anzahl	%	Anzahl	%
		1	2		3	4	5	6	7	8	9	10	11	12	13
Noch: Mittelfranken															
571	Noch: Landkreis Ansbach														
222	Wettringen	753 387	366 48,6	G E	16 2	2,2 0,5	716 364	427 211	59,6 58,0	139 74	19,4 20,3	50 24	7,0 6,6	100 55	14,0 15,1
223	Wieseth	1 031 446	585 56,7	G E	16 6	1,4 1,0	1 154 579	778 380	67,4 65,6	173 89	15,0 15,4	64 40	5,5 6,9	139 70	12,0 12,1
224	Wilburgstetten	1 630 814	816 50,1	G E	29 16	1,8 2,0	1 603 800	1 208 586	75,4 73,3	211 110	13,2 13,8	60 33	3,7 4,1	124 71	7,7 8,9
225	Windelsbach	790 266	524 66,3	G E	18 7	1,7 1,3	1 030 517	663 319	64,4 61,7	145 74	14,1 14,3	64 30	6,2 5,8	158 94	15,3 18,2
226	Windsbach, St	4 516 1 909	2 607 57,7	G E	52 20	1,0 0,8	5 162 2 587	3 326 1 568	64,4 60,6	825 420	16,0 16,2	372 200	7,2 7,7	639 399	12,4 15,4
227	Wittelshofen	1 005 344	661 65,8	G E	10 3	0,8 0,5	1 312 658	974 465	74,2 70,7	229 127	17,5 19,3	47 26	3,6 4,0	62 40	4,7 6,1
228	Wörnitz	1 220 569	651 53,4	G E	16 6	1,2 0,9	1 286 645	867 422	67,4 65,4	178 96	13,8 14,9	103 54	8,0 8,4	138 73	10,7 11,3
229	Wolframs-Eschenbach, St	2 125 854	1 271 59,8	G E	70 26	2,8 2,0	2 472 1 245	1 700 815	68,8 65,5	356 200	14,4 16,1	94 52	3,8 4,2	322 178	13,0 14,3
	Zusammen	137 475 56 565	80 910 58,9	G E	2 428 960	1,5 1,2	159 380 79 943	97 830 47 425	61,4 59,3	28 743 14 913	18,0 18,7	11 099 5 979	7,0 7,5	21 708 11 626	13,6 14,5
572	Landkreis Erlangen-Höchststadt														
111	Adelsdorf	5 314 2 168	3 146 59,2	G E	71 30	1,1 1,0	6 220 3 115	3 232 1 638	52,0 52,6	1 250 702	20,1 22,5	388 188	6,2 6,0	1 350 587	21,7 18,8
114	Aurachtal	2 121 922	1 199 56,5	G E	16 4	0,7 0,3	2 382 1 195	1 371 663	57,6 55,5	484 233	20,3 19,5	183 84	7,7 7,0	344 215	14,4 18,0
115	Baiersdorf, St	5 297 2 025	3 272 61,8	G E	73 28	1,1 0,9	6 471 3 244	3 608 1 782	55,8 54,9	1 517 755	23,4 23,3	654 331	10,1 10,2	692 376	10,7 11,6
119	Bubenreuth	3 463 1 171	2 292 66,2	G E	39 18	0,9 0,8	4 545 2 274	2 394 1 177	52,7 51,8	1 085 548	23,9 24,1	497 246	10,9 10,8	569 303	12,5 13,3
120	Buckenhof	2 360 620	1 740 73,7	G E	27 9	0,8 0,5	3 453 1 731	1 600 770	46,3 44,5	883 446	25,6 25,8	556 275	16,1 15,9	414 240	12,0 13,9
121	Eckental, M	11 006 4 186	6 820 62,0	G E	126 57	0,9 0,8	13 513 6 762	7 269 3 547	53,8 52,5	2 728 1 306	20,2 19,3	1 670 964	12,4 14,3	1 846 945	13,7 14,0
126	Gremsdorf	1 092 516	576 52,7	G E	28 11	2,4 1,9	1 124 565	728 337	64,8 59,6	127 71	11,3 12,6	42 18	3,7 3,2	227 139	20,2 24,6
127	Großenseebach	1 693 535	1 158 68,4	G E	20 5	0,9 0,4	2 296 1 153	1 274 632	55,5 54,8	491 242	21,4 21,0	217 106	9,5 9,2	314 173	13,7 15,0
130	Hemhofen	4 017 1 531	2 486 61,9	G E	46 11	0,9 0,4	4 925 2 474	2 319 1 167	47,1 47,2	1 297 675	26,3 27,3	389 158	7,9 6,4	920 474	18,7 19,2
131	Heroldsberg, M	5 822 2 007	3 615 64,3	G E	73 32	1,0 0,9	7 157 3 583	3 629 1 785	50,7 49,8	1 683 925	23,5 25,8	765 363	10,7 10,1	1 080 510	15,1 14,2
132	Herzogenaurach, St	16 670 6 959	9 711 58,3	G E	253 104	1,3 1,1	19 169 9 607	10 822 5 253	56,5 54,7	4 710 2 303	24,6 24,0	1 580 782	8,2 8,1	2 057 1 269	10,7 13,2
133	Heßdorf	2 579 958	1 621 62,9	G E	23 7	0,7 0,4	3 219 1 614	2 111 1 048	65,6 64,9	482 240	15,0 14,9	219 108	6,8 6,7	407 218	12,6 13,5
135	Höchststadt a.d.Aisch, St	9 997 4 164	5 833 58,3	G E	186 68	1,6 1,0	11 480 5 775	6 172 2 738	53,8 47,4	2 015 1 141	17,6 19,8	631 257	5,5 4,5	2 662 1 639	23,2 28,4
137	Kaichreuth	2 328 768	1 560 67,0	G E	29 12	0,8 0,8	3 094 1 549	1 680 828	54,3 53,5	560 266	18,1 17,2	297 166	9,6 10,7	557 288	18,0 18,6
139	Lonnerstadt, M	1 527 693	834 54,6	G E	19 4	1,1 0,5	1 649 830	835 379	50,6 45,7	343 178	20,8 21,4	72 29	4,4 3,5	399 244	24,2 29,4
141	Marloffstein	1 246 315	831 74,7	G E	23 13	1,2 1,4	1 839 918	1 190 587	64,7 63,9	311 148	16,9 16,1	138 66	7,5 7,2	200 117	10,9 12,7
142	Möhrendorf	3 201 998	2 203 68,8	G E	64 21	1,5 1,0	4 342 2 182	2 124 997	48,9 45,7	910 457	21,0 20,9	495 212	11,4 9,7	813 516	18,7 23,6
143	Mühlhausen, M	1 252 604	848 61,9	G E	15 4	1,2 0,6	1 231 644	745 347	58,2 53,9	216 108	16,9 16,8	46 21	3,6 3,3	274 168	21,4 26,1
147	Oberreichenbach	650 337	513 62,4	G E	6 3	0,6 0,6	1 020 510	583 282	57,2 55,3	185 88	18,1 17,3	80 39	7,8 7,6	172 101	16,9 19,8

G = Gesamtstimmen. E = Erststimmen.

Regierungsbezirken, Kreisen und Gemeinden

Von den gültigen Stimmen entfielen auf											Schl. Nr.
davon											
FW FREIE WÄHLER	REP	ödp	FDP	BP	PBC	Freie Franken	Unabhängige Kandidaten	AUFBRUCH	BB	BüSo	
Anzahl											
15	16	17	18	19	20	21	22	23	24	25	

Noch: Mittelfranken

											571
18	26	14	13	—	29	x	x	x	x	—	222
10	13	9	8	—	15	x	x	x	x	—	
39	46	26	13	4	11	x	x	x	x	—	223
16	26	12	8	3	5	x	x	x	x	—	
14	60	11	21	9	9	x	x	x	x	—	224
5	37	5	12	6	6	x	x	x	x	—	
42	20	39	42	2	13	x	x	x	x	—	225
24	10	25	28	1	6	x	x	x	x	—	
197	114	71	216	11	29	x	x	x	x	1	226
95	66	41	177	5	15	x	x	x	x	—	
17	23	2	11	2	5	x	x	x	x	2	227
9	18	2	5	1	4	x	x	x	x	1	
35	27	23	18	1	33	x	x	x	x	1	228
18	13	14	8	—	20	x	x	x	x	—	
150	71	31	57	6	6	x	x	x	x	1	229
73	43	18	36	3	4	x	x	x	x	1	
8 421	4 251	2 903	3 958	429	1 654	x	x	x	x	92	Zus.
3 948	2 476	1 531	2 439	227	974	x	x	x	x	31	
											572
1 034	111	59	108	20	16	x	x	x	x	2	111
393	66	41	65	10	10	x	x	x	x	2	
143	46	14	128	5	5	x	x	x	x	3	114
88	26	7	89	2	2	x	x	x	x	1	
266	74	59	250	22	19	x	x	x	x	2	115
136	42	32	144	10	10	x	x	x	x	2	
300	30	23	194	11	10	x	x	x	x	1	119
153	17	11	109	7	5	x	x	x	x	1	
161	27	67	139	11	9	x	x	x	x	—	120
99	15	31	83	7	5	x	x	x	x	—	
956	224	51	471	26	102	x	x	x	x	16	121
503	123	26	209	16	57	x	x	x	x	11	
148	31	7	28	4	4	x	x	x	x	5	126
91	22	2	16	2	2	x	x	x	x	4	
187	25	28	65	4	4	x	x	x	x	1	127
103	13	16	36	2	2	x	x	x	x	1	
561	108	76	127	9	31	x	x	x	x	8	130
269	59	47	74	4	15	x	x	x	x	6	
579	164	46	252	28	10	x	x	x	x	1	131
237	88	26	139	20	—	x	x	x	x	—	
596	249	178	876	61	81	x	x	x	x	16	132
331	141	94	615	39	40	x	x	x	x	9	
184	47	27	133	5	7	x	x	x	x	4	133
100	27	13	69	3	3	x	x	x	x	3	
2 044	243	69	236	17	22	x	x	x	x	31	135
1 302	141	34	125	8	8	x	x	x	x	21	
410	42	18	71	3	12	x	x	x	x	1	137
209	23	8	39	2	6	x	x	x	x	1	
279	62	10	33	2	11	x	x	x	x	2	139
178	36	5	17	1	6	x	x	x	x	1	
105	5	11	74	3	—	x	x	x	x	2	141
59	3	6	46	2	—	x	x	x	x	1	
589	24	71	115	12	2	x	x	x	x	—	142
411	11	33	53	8	—	x	x	x	x	—	
128	90	8	25	4	18	x	x	x	x	1	143
75	64	1	16	2	8	x	x	x	x	1	
104	13	16	25	1	11	x	x	x	x	2	147
62	6	9	17	—	6	x	x	x	x	1	

Noch: 1. Ergebnisse der Landtagswahl 2003 nach

Schl. Nr.	Gebiet	Stimm- berechtigte	Wähler	Art der Stimme	Ungültige Stimmen		Gültige Stimmen		Von den gültigen Stimmen entfielen auf							
		Nichtwähler	Wahl- beteiligung in %						CSU		SPD		GRÜNE		Sonstige	
					Anzahl	%	Anzahl		Anzahl	%	Anzahl	%	Anzahl	%	Anzahl	%
		1	2	3	4	5	6		7	8	9	10	11	12	13	14

Noch: Mittelfranken

572 Noch: Landkreis Erlangen-Höchststadt

149	Röttenbach	3 535 1 286	2 249 63,6	G E	48 16	1,1 0,7	4 448 2 233	2 215 1 088	49,8 48,7	870 442	19,6 19,8	422 197	9,5 8,8	941 506	21,2 22,7
154	Spardorf	1 434 436	998 69,6	G E	18 7	0,9 0,7	1 978 991	962 466	48,6 47,0	440 218	22,2 22,0	280 133	14,2 13,4	296 174	15,0 17,6
158	Uttenreuth	3 672 1 040	2 632 71,7	G E	67 30	1,3 1,1	5 197 2 602	2 769 1 377	53,3 52,9	1 143 554	22,0 21,3	766 362	14,7 13,9	519 309	10,0 11,9
159	Vestenbergsreuth, M	1 175 543	632 53,8	G E	15 6	1,2 0,9	1 249 626	771 359	61,7 57,3	158 82	12,7 13,1	69 34	5,5 5,4	251 151	20,1 24,1
160	Wachenroth, M	1 452 615	837 57,6	G E	23 7	1,4 0,8	1 651 830	1 192 572	72,2 68,9	193 106	11,7 12,8	46 22	2,8 2,7	220 130	13,3 15,7
164	Weisendorf, M	4 474 1 881	2 593 58,0	G E	42 16	0,8 0,6	5 144 2 577	3 062 1 476	59,5 57,3	1 014 520	19,7 20,2	359 162	7,0 6,3	709 419	13,8 16,3
	Zusammen	97 377 37 278	60 099 61,7	G E	1 347 513	1,1 0,9	118 846 59 583	64 657 31 295	54,4 52,5	25 095 12 754	21,1 21,4	10 861 5 323	9,1 8,9	18 233 10 211	15,3 17,1

573 Landkreis Fürth

111	Ammerndorf, M	1 570 600	970 61,8	G E	31 13	1,6 1,3	1 908 956	994 463	52,1 48,4	482 260	25,3 27,2	138 61	7,2 6,4	294 172	15,4 18,0
114	Cadolzburg, M	7 745 2 801	4 944 63,8	G E	169 65	1,7 1,3	9 719 4 879	5 332 2 492	54,9 51,1	2 974 1 709	30,6 35,0	684 289	7,0 5,9	729 389	7,5 8,0
115	Großhabersdorf	3 204 1 196	2 008 62,7	G E	34 17	0,8 0,8	3 982 1 991	2 212 1 041	55,5 52,3	1 047 569	26,3 28,6	221 101	5,5 5,1	502 280	12,6 14,1
120	Langenzenn, St	8 043 3 101	4 942 61,4	G E	135 56	1,4 1,1	9 749 4 886	5 440 2 562	55,8 52,4	2 608 1 456	26,8 29,8	694 317	7,1 6,5	1 007 551	10,3 11,3
122	Oberasbach, St	13 557 5 197	8 360 61,7	G E	182 76	1,1 0,9	16 538 8 284	8 914 4 245	53,9 51,2	4 239 2 160	25,6 26,1	1 380 698	8,3 8,4	2 005 1 181	12,1 14,3
123	Obermichelbach	2 214 727	1 487 67,2	G E	13 5	0,4 0,3	2 961 1 482	1 605 807	54,2 54,5	563 315	19,0 21,3	247 125	8,3 8,4	546 235	18,4 15,9
124	Puschendorf	1 717 493	1 224 71,3	G E	23 10	0,9 0,8	2 425 1 214	1 262 611	52,0 50,3	635 352	26,2 29,0	148 65	6,1 5,4	380 186	15,7 15,3
125	Roßtal, M	7 799 2 725	5 074 65,1	G E	106 43	1,0 0,8	10 042 5 031	5 519 2 682	55,0 53,3	2 501 1 326	24,9 26,4	861 413	8,6 8,2	1 161 610	11,6 12,1
126	Seukendorf	2 444 901	1 543 63,1	G E	29 14	0,9 0,9	3 057 1 529	1 662 797	54,4 52,1	862 472	28,2 30,9	212 95	6,9 6,2	321 165	10,5 10,8
127	Stein, St	10 803 4 231	6 572 60,8	G E	158 75	1,2 1,1	12 985 6 496	7 382 3 602	56,9 55,4	3 184 1 653	24,5 25,4	959 466	7,4 7,2	1 460 775	11,2 11,9
129	Tuchenbach	942 318	624 66,2	G E	10 4	0,8 0,6	1 238 620	686 340	55,4 54,8	311 171	25,1 27,6	95 44	7,7 7,1	146 65	11,8 10,5
130	Veitsbronn	4 793 1 942	2 851 59,5	G E	69 27	1,2 0,9	5 633 2 824	3 028 1 446	53,8 51,2	1 730 955	30,7 33,8	378 167	6,7 5,9	497 256	8,8 9,1
133	Wilhelmsdorf, M	3 721 1 428	2 293 61,6	G E	38 12	0,8 0,5	4 548 2 281	2 670 1 279	58,7 56,1	1 178 650	25,9 28,5	178 77	3,9 3,4	522 275	11,5 12,1
134	Zirndorf, St	18 256 7 193	11 063 60,6	G E	241 104	1,1 0,9	21 885 10 959	11 602 5 621	53,0 51,3	6 599 3 389	30,2 30,9	1 513 725	6,9 6,6	2 171 1 224	9,9 11,2
	Zusammen	86 808 32 853	53 955 62,2	G E	1 238 521	1,1 1,0	106 670 53 432	58 308 27 988	54,7 52,4	28 913 15 437	27,1 28,9	7 708 3 643	7,2 6,8	11 741 6 364	11,0 11,9

574 Landkreis Nürnberger Land

111	Alfeld	924 330	594 64,3	G E	17 4	1,4 0,7	1 171 590	654 322	55,8 54,6	173 98	14,8 16,6	50 25	4,3 4,2	294 145	25,1 24,6
112	Alt Dorf b.Nürnberg, St	11 428 4 339	7 089 62,0	G E	163 60	1,1 0,8	14 013 7 029	7 638 3 813	54,5 54,2	3 230 1 709	23,1 24,3	1 676 740	12,0 10,5	1 469 767	10,5 10,9
117	Burgthann	8 974 3 390	5 584 62,2	G E	110 43	1,0 0,8	11 058 5 541	5 910 2 916	53,4 52,6	2 885 1 519	26,1 27,4	1 067 484	9,6 8,7	1 196 622	10,8 11,2
120	Engelthal	866 266	600 69,3	G E	10 3	0,8 0,5	1 190 597	667 324	56,1 54,3	283 156	23,8 26,1	104 46	8,7 7,7	136 71	11,4 11,9
123	Feucht, M	10 000 4 003	5 997 60,0	G E	121 60	1,0 1,0	11 873 5 937	6 351 3 108	53,5 52,3	3 322 1 646	28,0 27,7	1 012 571	8,5 9,6	1 188 612	10,0 10,3

Regierungsbezirken, Kreisen und Gemeinden

Von den gültigen Stimmen entfielen auf											Schl. Nr.
davon											
FW FREIE WÄHLER	REP	ödp	FDP	BP	PBC	Freie Franken	Unabhängige Kandidaten	AUFBRUCH	BB	BüSo	
Anzahl											
15	16	17	18	19	20	21	22	23	24	25	

Noch: Mittelfranken

											572
559	133	95	102	10	39	x	x	x	x	3	149
300	70	57	53	7	17	x	x	x	x	2	
125	23	26	112	3	6	x	x	x	x	1	154
77	14	11	65	2	4	x	x	x	x	1	
166	31	48	247	5	15	x	x	x	x	7	158
100	17	25	149	3	10	x	x	x	x	5	
172	35	12	18	9	3	x	x	x	x	2	159
109	22	6	7	5	1	x	x	x	x	1	
114	58	4	34	5	3	x	x	x	x	2	160
66	40	2	17	2	2	x	x	x	x	1	
421	75	51	141	2	15	x	x	x	x	4	164
243	44	26	93	1	9	x	x	x	x	3	
10 331	1 970	1 074	4 004	282	455	x	x	x	x	117	Zus.
5 694	1 130	569	2 345	165	229	x	x	x	x	79	

											573
196	43	11	30	13	—	x	x	x	x	1	111
120	25	2	16	9	—	x	x	x	x	—	
192	185	60	210	55	25	x	x	x	x	2	114
107	92	32	122	36	—	x	x	x	x	—	
231	107	31	104	16	11	x	x	x	x	2	115
131	58	19	62	10	—	x	x	x	x	—	
294	246	76	307	41	36	x	x	x	x	7	120
156	130	35	201	29	—	x	x	x	x	—	
848	536	143	363	78	30	x	x	x	x	7	122
585	284	79	185	48	—	x	x	x	x	—	
406	32	15	82	4	7	x	x	x	x	—	123
163	17	7	45	3	—	x	x	x	x	—	
257	28	13	66	9	6	x	x	x	x	1	124
129	17	4	31	5	—	x	x	x	x	—	
506	257	83	227	41	45	x	x	x	x	2	125
291	139	47	109	24	—	x	x	x	x	—	
153	83	15	56	10	3	x	x	x	x	1	126
87	34	8	29	7	—	x	x	x	x	—	
385	445	116	409	62	35	x	x	x	x	8	127
209	240	58	228	40	—	x	x	x	x	—	
54	29	6	47	9	1	x	x	x	x	—	129
19	14	3	24	5	—	x	x	x	x	—	
195	101	74	93	27	7	x	x	x	x	—	130
97	52	38	53	16	—	x	x	x	x	—	
187	145	45	111	19	14	x	x	x	x	1	133
99	77	23	63	13	—	x	x	x	x	—	
488	633	346	515	106	70	x	x	x	x	13	134
309	337	218	297	63	—	x	x	x	x	—	
4 392	2 870	1 034	2 620	490	290	x	x	x	x	45	Zus.
2 502	1 516	573	1 465	308	—	x	x	x	x	—	

											574
226	44	2	15	4	3	x	x	x	x	—	111
110	23	—	7	2	3	x	x	x	x	—	
384	371	155	371	51	131	x	x	x	x	6	112
189	210	78	206	18	66	x	x	x	x	—	
322	304	146	302	51	64	x	x	x	x	7	117
155	163	90	152	28	34	x	x	x	x	—	
53	18	18	9	6	29	x	x	x	x	3	120
28	11	10	4	3	15	x	x	x	x	—	
387	135	102	424	88	47	x	x	x	x	5	123
244	—	58	219	62	29	x	x	x	x	—	

Noch: 1. Ergebnisse der Landtagswahl 2003 nach

Schl. Nr.	Gebiet	Stimm- berechtigte	Wähler	Art der Stimme	Ungültige Stimmen		Gültige Stimmen	Von den gültigen Stimmen entfielen auf							
		Nichtwähler	Wahl- beteiligung in %					CSU		SPD		GRÜNE		Sonstige	
								Anzahl	%	Anzahl	%	Anzahl	%	Anzahl	%
		1	2	3	4	5	6	7	8	9	10	11	12	13	14

Noch: Mittelfranken

574 Noch: Landkreis Nürnberger Land

128	Happurg	2 959	1 686	G	47	1,4	3 325	2 052	61,7	716	21,5	220	6,6	337	10,1
		1 273	57,0	E	16	0,9	1 670	986	59,0	401	24,0	104	6,2	179	10,7
129	Hartenstein	1 083	611	G	13	1,1	1 209	727	60,1	207	17,1	42	3,5	233	19,3
		472	56,4	E	6	1,0	605	349	57,7	114	18,8	19	3,1	123	20,3
131	Henfenfeld	1 437	939	G	19	1,0	1 859	886	47,7	695	37,4	133	7,2	145	7,8
		498	65,3	E	4	0,4	935	401	42,9	398	42,6	64	6,8	72	7,7
132	Hersbruck, St	9 503	5 651	G	154	1,4	11 148	6 080	54,5	3 055	27,4	940	8,4	1 073	9,6
		3 852	59,5	E	46	0,8	5 605	2 919	52,1	1 655	29,5	454	8,1	577	10,3
135	Kirchensittenbach	1 609	997	G	24	1,2	1 970	1 229	62,4	304	15,4	143	7,3	294	14,9
		612	62,0	E	7	0,7	990	586	59,2	174	17,6	71	7,2	159	16,1
138	Lauf a.d.Pegnitz, St	18 860	11 236	G	243	1,1	22 228	10 939	49,2	5 508	24,8	2 178	9,8	3 603	16,2
		7 624	59,6	E	96	0,9	11 139	5 240	47,0	2 843	25,5	1 031	9,3	2 025	18,2
139	Leinburg	4 917	3 036	G	66	1,1	6 006	3 602	60,0	1 197	19,9	387	6,4	820	13,7
		1 881	61,7	E	26	0,9	3 010	1 772	58,9	631	21,0	174	5,8	433	14,4
140	Neuhaus a.d.Pegnitz, M	2 329	1 457	G	25	0,9	2 889	1 876	64,9	579	20,0	122	4,2	312	10,8
		872	62,6	E	8	0,5	1 449	914	63,1	313	21,6	60	4,1	162	11,2
141	Neunkirchen a.Sand	3 667	2 246	G	47	1,0	4 445	2 323	52,3	1 235	27,8	377	8,5	510	11,5
		1 421	61,2	E	20	0,9	2 226	1 145	51,4	563	25,3	225	10,1	293	13,2
145	Offenhausen	1 245	795	G	9	0,6	1 581	1 059	67,0	274	17,3	115	7,3	133	8,4
		450	63,9	E	2	0,3	793	516	65,1	152	19,2	52	6,6	73	9,2
146	Ottensoos	1 553	1 107	G	26	1,2	2 188	1 138	52,0	563	25,7	191	8,7	296	13,5
		446	71,3	E	8	0,7	1 099	539	49,0	298	27,1	91	8,3	171	15,6
147	Pommelsbrunn	4 160	2 363	G	93	2,0	4 633	2 492	53,8	1 144	24,7	376	8,1	621	13,4
		1 797	56,8	E	34	1,4	2 329	1 210	52,0	611	26,2	179	7,7	329	14,1
150	Reichenschwand	1 743	1 099	G	44	2,0	2 154	1 013	47,0	730	33,9	150	7,0	261	12,1
		644	63,1	E	22	2,0	1 077	476	44,2	376	34,9	76	7,1	149	13,8
152	Röthenbach a.d.Pegnitz, St	8 738	5 188	G	137	1,3	10 239	5 014	49,0	3 398	33,2	736	7,2	1 091	10,7
		3 550	59,4	E	51	1,0	5 137	2 421	47,1	1 784	34,7	350	6,8	582	11,3
154	Rückersdorf	3 431	2 372	G	46	1,0	4 698	2 571	54,7	1 166	24,8	497	10,6	464	9,9
		1 059	69,1	E	23	1,0	2 349	1 255	53,4	574	24,4	274	11,7	246	10,5
155	Schnaittach, M	6 257	3 954	G	88	1,1	7 820	4 397	56,2	1 610	20,6	815	10,4	998	12,8
		2 303	63,2	E	34	0,9	3 920	2 098	53,5	755	19,3	567	14,5	500	12,8
156	Schwaig b.Nürnberg	6 670	4 256	G	74	0,9	8 433	4 485	53,2	2 209	26,2	860	10,2	879	10,4
		2 414	63,8	E	24	0,6	4 230	2 183	51,6	1 097	25,9	471	11,1	479	11,3
157	Schwarzenbruck	6 415	4 032	G	83	1,0	7 981	4 099	51,4	2 258	28,3	802	10,0	822	10,3
		2 383	62,9	E	34	0,8	3 998	2 008	50,2	1 192	29,8	352	8,8	446	11,2
158	Simmelsdorf	2 541	1 592	G	35	1,1	3 149	1 968	62,5	547	17,4	278	8,8	356	11,3
		949	62,7	E	13	0,8	1 579	959	60,7	257	16,3	166	10,5	197	12,5
160	Velden, St	1 425	850	G	12	0,7	1 688	927	54,9	499	29,6	129	7,6	133	7,9
		575	59,6	E	4	0,5	846	446	52,7	268	31,7	67	7,9	65	7,7
161	Vorra	1 339	798	G	31	1,9	1 565	872	55,7	392	25,0	98	6,3	203	13,0
		541	59,6	E	11	1,4	787	419	53,2	212	26,9	50	6,4	106	13,5
164	Winkelhaid	2 982	1 798	G	55	1,5	3 541	1 867	52,7	978	27,6	408	11,5	288	8,1
		1 184	60,3	E	22	1,2	1 776	925	52,1	502	28,3	197	11,1	152	8,6
	Zusammen	127 055	77 927	G	1 792	1,1	154 054	82 836	53,8	39 157	25,4	13 906	9,0	18 155	11,8
		49 128	61,3	E	681	0,9	77 243	40 250	52,1	20 298	26,3	6 960	9,0	9 735	12,6

575 Landkreis Neustadt a.d.Aisch-Bad Windsheim

112	Bad Windsheim, St	9 142	4 781	G	153	1,6	9 408	5 768	61,3	2 187	23,2	492	5,2	961	10,2
		4 361	52,3	E	47	1,0	4 734	2 842	60,0	1 306	27,6	198	4,2	388	8,2
113	Baudenbach, M	890	572	G	19	1,7	1 125	771	68,5	128	11,4	72	6,4	154	13,7
		318	64,3	E	6	1,0	566	381	67,3	67	11,8	35	6,2	83	14,7
115	Burgbernheim, St	2 356	1 357	G	35	1,3	2 670	1 695	63,5	386	14,5	183	6,9	406	15,2
		999	57,6	E	15	1,1	1 342	829	61,8	217	16,2	78	5,8	218	16,2
116	Burghaslach, M	1 859	1 069	G	24	1,1	2 114	1 413	66,8	363	17,2	118	5,6	220	10,4
		790	57,5	E	9	0,8	1 060	699	65,9	181	17,1	60	5,7	120	11,3
117	Dachsbach, M	1 275	793	G	25	1,6	1 561	1 023	65,5	156	10,0	132	8,5	250	16,0
		482	62,2	E	7	0,9	786	485	61,7	79	10,1	77	9,8	145	18,4

G = Gesamtstimmen. E = Erststimmen.

Regierungsbezirken, Kreisen und Gemeinden

Von den gültigen Stimmen entfielen auf											Schl. Nr.
davon											
FW FREIE WÄHLER	REP	ödp	FDP	BP	PBC	Freie Franken	Unabhängige Kandidaten	AUFBRUCH	BB	BüSo	
Anzahl											
15	16	17	18	19	20	21	22	23	24	25	

Noch: Mittelfranken

											574
127	66	42	35	12	54	x	x	x	x	1	128
59	38	25	19	9	29	x	x	x	x	-	
144	40	11	12	10	14	x	x	x	x	2	129
71	23	7	6	7	9	x	x	x	x	-	
45	41	19	14	3	23	x	x	x	x	-	131
21	21	11	7	2	10	x	x	x	x	-	
281	251	198	152	26	163	x	x	x	x	2	132
151	135	110	72	18	91	x	x	x	x	-	
121	79	28	23	6	37	x	x	x	x	-	135
64	41	16	13	3	22	x	x	x	x	-	
1 762	820	190	493	191	143	x	x	x	x	4	138
1 061	418	93	237	132	84	x	x	x	x	-	
392	212	53	90	21	51	x	x	x	x	1	139
207	111	26	45	17	27	x	x	x	x	-	
87	166	5	19	18	17	x	x	x	x	-	140
45	86	3	11	9	8	x	x	x	x	-	
260	115	17	55	47	16	x	x	x	x	-	141
151	60	11	30	31	10	x	x	x	x	-	
47	41	5	13	14	13	x	x	x	x	-	145
23	24	3	7	7	9	x	x	x	x	-	
182	25	19	24	8	35	x	x	x	x	3	146
108	14	11	10	6	22	x	x	x	x	-	
242	158	59	53	23	83	x	x	x	x	3	147
125	79	35	30	14	46	x	x	x	x	-	
95	66	26	29	12	33	x	x	x	x	-	150
60	34	13	15	8	19	x	x	x	x	-	
399	328	86	160	60	55	x	x	x	x	3	152
222	168	45	81	36	30	x	x	x	x	-	
167	28	30	183	27	29	x	x	x	x	-	154
101	-	11	102	17	15	x	x	x	x	-	
503	198	58	100	67	71	x	x	x	x	1	155
243	102	29	45	46	35	x	x	x	x	-	
312	99	48	319	49	49	x	x	x	x	3	156
190	-	33	192	35	29	x	x	x	x	-	
189	191	131	215	44	52	x	x	x	x	-	157
97	98	89	109	25	28	x	x	x	x	-	
196	57	19	34	21	27	x	x	x	x	2	158
105	28	13	18	15	18	x	x	x	x	-	
39	62	5	9	6	12	x	x	x	x	-	160
19	32	2	3	3	6	x	x	x	x	-	
73	64	17	14	7	27	x	x	x	x	1	161
39	31	7	9	4	16	x	x	x	x	-	
63	56	43	99	12	14	x	x	x	x	1	164
33	32	23	51	8	5	x	x	x	x	-	
7 098	4 035	1 532	3 266	884	1 292	x	x	x	x	48	Zus.
3 921	1 982	852	1 700	565	715	x	x	x	x	-	
											575
225	151	127	404	33	19	x	x	x	x	2	112
103	79	68	120	18	-	x	x	x	x	-	
112	21	8	12	-	1	x	x	x	x	-	113
59	10	5	9	-	-	x	x	x	x	-	
236	58	35	53	8	16	x	x	x	x	-	115
131	40	20	22	5	-	x	x	x	x	-	
94	41	20	51	9	4	x	x	x	x	1	116
52	21	12	30	5	-	x	x	x	x	-	
166	17	31	29	1	6	x	x	x	x	-	117
103	9	19	14	-	-	x	x	x	x	-	

Noch: 1. Ergebnisse der Landtagswahl 2003 nach

Schl. Nr.	Gebiet	Stimm- berechtigte	Wähler	Art der Stimme	Ungültige Stimmen		Gültige Stimmen	Von den gültigen Stimmen entfielen auf									
		Nichtwähler	Wahl- beteiligung in %					CSU		SPD		GRÜNE		Sonstige			
		1	2		3	Anzahl	%	Anzahl	Anzahl	%	Anzahl	%	Anzahl	%	Anzahl	%	
Noch: Mittelfranken																	
575 Noch: Landkreis Neustadt a.d.Aisch-Bad Windsheim																	
118	Diespeck	2 782	1 715	G	39	1,1	3 391	2 057	60,7		622	18,3		235	6,9	477	14,1
		1 067	61,6	E	13	0,8	1 702	1 019	59,9		318	18,7		119	7,0	246	14,5
119	Dietersheim	1 640	980	G	21	1,1	1 937	1 345	69,4		240	12,4		149	7,7	203	10,5
		660	59,8	E	6	0,6	972	680	70,0		124	12,8		69	7,1	99	10,2
121	Emskirchen, M	4 657	2 821	G	54	1,0	5 587	3 403	60,9		797	14,3		293	5,2	1 094	19,6
		1 836	60,6	E	16	0,6	2 805	1 609	57,4		406	14,5		139	5,0	651	23,2
122	Ergersheim	886	595	G	25	2,1	1 165	800	68,7		119	10,2		62	5,3	184	15,8
		291	67,2	E	11	1,8	584	397	68,0		63	10,8		28	4,8	96	16,4
124	Gallmersgarten	622	390	G	9	1,2	771	512	66,4		137	17,8		44	5,7	78	10,1
		232	62,7	E	4	1,0	386	256	66,3		70	18,1		21	5,4	39	10,1
125	Gerhardshofen	1 740	913	G	25	1,4	1 801	1 104	61,3		237	13,2		188	10,4	272	15,1
		827	52,5	E	11	1,2	902	527	58,4		125	13,9		95	10,5	155	17,2
127	Gollhofen	662	407	G	15	1,8	799	514	64,3		118	14,8		39	4,9	128	16,0
		255	61,5	E	4	1,0	403	251	62,3		67	16,6		16	4,0	69	17,1
128	Gutenstetten	1 000	634	G	14	1,1	1 254	761	60,7		134	10,7		149	11,9	210	16,7
		366	63,4	E	2	0,3	632	369	58,4		71	11,2		78	12,3	114	18,0
129	Hagenbüchach	899	576	G	9	0,8	1 143	664	58,1		242	21,2		77	6,7	160	14,0
		323	64,1	E	3	0,5	573	324	56,5		124	21,6		35	6,1	90	15,7
130	Hemmersheim	560	409	G	5	0,6	810	602	74,3		68	8,4		54	6,7	86	10,6
		151	73,0	E	3	0,7	405	288	71,1		42	10,4		27	6,7	48	11,9
133	Illesheim	695	430	G	12	1,4	848	614	72,4		111	13,1		40	4,7	83	9,8
		265	61,9	E	2	0,5	428	301	70,3		65	15,2		19	4,4	43	10,0
134	Ippesheim, M	937	489	G	13	1,3	965	641	66,4		149	15,4		48	5,0	127	13,2
		448	52,2	E	7	1,4	482	302	62,7		85	17,6		23	4,8	72	14,9
135	Ipsheim, M	1 612	1 208	G	34	1,4	2 382	1 953	82,0		199	8,4		83	3,5	147	6,2
		404	74,9	E	4	0,3	1 204	1 051	87,3		71	5,9		28	2,3	54	4,5
138	Langenfeld	778	467	G	13	1,4	921	525	57,0		143	15,5		22	2,4	231	25,1
		311	60,0	E	7	1,5	460	260	56,5		69	15,0		12	2,6	119	25,9
143	Marktbergel, M	1 300	804	G	21	1,3	1 586	1 037	65,4		195	12,3		116	7,3	238	15,0
		496	61,8	E	6	0,7	798	520	65,2		107	13,4		53	6,6	118	14,8
144	Markt Bibart, M	1 527	920	G	33	1,8	1 807	1 170	64,7		351	19,4		96	5,3	190	10,5
		607	60,2	E	17	1,8	903	582	64,5		171	18,9		48	5,3	102	11,3
145	Markt Erlbach, M	4 354	2 565	G	70	1,4	5 060	3 117	61,6		986	19,5		330	6,5	627	12,4
		1 789	58,9	E	30	1,2	2 535	1 542	60,8		511	20,2		159	6,3	323	12,7
146	Markt Nordheim, M	922	615	G	11	0,9	1 219	883	72,4		93	7,6		76	6,2	167	13,7
		307	66,7	E	4	0,7	611	437	71,5		49	8,0		37	6,1	88	14,4
147	Markt Taschendorf, M	811	478	G	27	2,8	929	680	73,2		102	11,0		32	3,4	115	12,4
		333	58,9	E	7	1,5	471	348	73,9		48	10,2		16	3,4	59	12,5
150	Münchsteinach	1 131	703	G	21	1,5	1 385	801	57,8		218	15,7		86	6,2	280	20,2
		428	62,2	E	4	0,6	699	391	55,9		116	16,6		42	6,0	150	21,5
152	Neuhof a.d.Zenn, M	1 585	966	G	30	1,6	1 902	1 256	66,0		290	15,2		76	4,0	280	14,7
		619	60,9	E	12	1,2	954	615	64,5		153	16,0		41	4,3	145	15,2
153	Neustadt a.d.Aisch, St	9 903	5 610	G	159	1,4	11 061	6 522	59,0		1 975	17,9		873	7,9	1 691	15,3
		4 293	56,6	E	60	1,1	5 550	3 226	58,1		1 112	20,0		421	7,6	791	14,3
155	Oberickelsheim	582	425	G	17	2,0	833	598	71,8		90	10,8		54	6,5	91	10,9
		157	73,0	E	7	1,6	418	294	70,3		51	12,2		25	6,0	48	11,5
156	Obernzen, M	2 028	1 090	G	39	1,8	2 141	1 384	64,6		346	16,2		164	7,7	247	11,5
		938	53,7	E	18	1,7	1 072	692	64,6		185	17,3		80	7,5	115	10,7
157	Oberscheinfeld, M	997	636	G	27	2,1	1 245	894	71,8		143	11,5		56	4,5	152	12,2
		361	63,8	E	10	1,6	626	455	72,7		63	10,1		28	4,5	80	12,8
161	Scheinfeld, St	3 624	2 021	G	108	2,7	3 934	2 573	65,4		731	18,6		276	7,0	354	9,0
		1 603	55,8	E	37	1,8	1 984	1 348	67,9		305	15,4		149	7,5	182	9,2
163	Simmershofen	778	594	G	18	1,5	1 170	876	74,9		111	9,5		57	4,9	126	10,8
		184	76,3	E	9	1,5	585	421	72,0		60	10,3		31	5,3	73	12,5
165	Sugenheim, M	1 848	1 214	G	45	1,9	2 383	1 599	67,1		382	16,0		123	5,2	279	11,7
		634	65,7	E	15	1,2	1 199	801	66,8		194	16,2		63	5,3	141	11,8

Regierungsbezirken, Kreisen und Gemeinden

Von den gültigen Stimmen entfielen auf											Schl. Nr.
davon											
FW FREIE WÄHLER	REP	ödp	FDP	BP	PBC	Freie Franken	Unabhängige Kandidaten	AUFBRUCH	BB	BüSo	
Anzahl											
15	16	17	18	19	20	21	22	23	24	25	
Noch: Mittelfranken											
281	39	68	71	13	2	x	x	x	x	3	575
144	20	36	38	8	—	x	x	x	x	—	118
107	23	30	28	7	8	x	x	x	x	—	119
49	15	19	12	4	—	x	x	x	x	—	
220	72	672	99	24	6	x	x	x	x	1	121
118	41	427	48	17	—	x	x	x	x	—	
94	19	33	16	8	14	x	x	x	x	—	122
52	10	18	10	6	—	x	x	x	x	—	
38	10	20	8	2	—	x	x	x	x	—	124
19	5	10	4	1	—	x	x	x	x	—	
162	28	36	32	8	5	x	x	x	x	1	125
88	20	22	20	5	—	x	x	x	x	—	
80	13	13	16	2	3	x	x	x	x	1	127
45	7	7	8	2	—	x	x	x	x	—	
133	27	27	16	3	4	x	x	x	x	—	128
74	15	13	11	1	—	x	x	x	x	—	
59	13	36	37	14	—	x	x	x	x	1	129
32	7	25	18	8	—	x	x	x	x	—	
27	30	8	12	7	2	x	x	x	x	—	130
19	16	5	5	3	—	x	x	x	x	—	
45	12	13	11	2	—	x	x	x	x	—	133
24	6	7	4	2	—	x	x	x	x	—	
65	23	17	19	2	1	x	x	x	x	—	134
38	14	10	8	2	—	x	x	x	x	—	
36	45	39	21	2	3	x	x	x	x	1	135
13	20	15	6	—	—	x	x	x	x	—	
171	8	15	24	9	1	x	x	x	x	3	138
84	4	10	14	7	—	x	x	x	x	—	
163	21	12	28	4	9	x	x	x	x	1	143
82	15	7	12	2	—	x	x	x	x	—	
99	31	23	30	7	—	x	x	x	x	—	144
50	17	15	16	4	—	x	x	x	x	—	
244	104	123	109	25	21	x	x	x	x	1	145
125	58	71	54	15	—	x	x	x	x	—	
84	17	22	33	5	6	x	x	x	x	—	146
44	9	12	20	3	—	x	x	x	x	—	
53	17	15	20	3	6	x	x	x	x	1	147
26	7	10	13	3	—	x	x	x	x	—	
128	41	38	61	10	1	x	x	x	x	1	150
61	19	22	42	6	—	x	x	x	x	—	
80	35	103	48	5	8	x	x	x	x	1	152
46	23	47	25	4	—	x	x	x	x	—	
1 033	156	240	202	40	19	x	x	x	x	1	153
396	97	151	120	27	—	x	x	x	x	—	
30	11	19	23	5	3	x	x	x	x	—	155
16	5	12	12	3	—	x	x	x	x	—	
66	74	48	49	9	1	x	x	x	x	—	156
27	33	25	26	4	—	x	x	x	x	—	
79	26	26	16	3	2	x	x	x	x	—	157
43	13	15	8	1	—	x	x	x	x	—	
161	38	47	79	16	13	x	x	x	x	—	161
84	18	27	45	8	—	x	x	x	x	—	
49	22	22	24	5	3	x	x	x	x	1	163
33	12	13	11	4	—	x	x	x	x	—	
162	25	32	43	10	7	x	x	x	x	—	165
84	14	20	18	5	—	x	x	x	x	—	

Noch: 1. Ergebnisse der Landtagswahl 2003 nach

Schl. Nr.	Gebiet	Stimm- berechtigte	Wähler	Art der Stimme	Ungültige Stimmen		Gültige Stimmen		Von den gültigen Stimmen entfielen auf							
		Nichtwähler	Wahl- beteiligung in %						CSU		SPD		GRÜNE		Sonstige	
									Anzahl	%	Anzahl	%	Anzahl	%	Anzahl	%
1	2	3	4	5	6	7	8	9	10	11	12	13	14			

Noch: Mittelfranken

575 Noch: Landkreis Neustadt a.d.Aisch-Bad Windsheim

166	Trautskirchen	1 037	574	G	12	1,0	1 136	806	71,0	131	11,5	69	6,1	130	11,4
		463	55,4	E	7	1,2	567	397	70,0	66	11,6	34	6,0	70	12,3
167	Uehlfeld, M	2 103	1 119	G	33	1,5	2 205	1 366	62,0	291	13,2	194	8,8	354	16,1
		984	53,2	E	18	1,6	1 101	658	59,8	146	13,3	99	9,0	198	18,0
168	Uffenheim, St	4 891	2 705	G	105	1,9	5 303	3 253	61,3	1 000	18,9	417	7,9	633	11,9
		2 186	55,3	E	40	1,5	2 664	1 603	60,2	547	20,5	189	7,1	325	12,2
179	Weigenheim	775	470	G	13	1,4	927	594	64,1	125	13,5	35	3,8	173	18,7
		305	60,6	E	3	0,6	467	288	61,7	70	15,0	15	3,2	94	20,1
181	Wilhelmsdorf	976	572	G	11	1,0	1 133	781	68,9	138	12,2	42	3,7	172	15,2
		404	58,6	E	4	0,7	568	378	66,5	74	13,0	18	3,2	98	17,3
	Zusammen	76 164	44 687	G	1 344	1,5	88 011	56 355	64,0	14 234	16,2	5 652	6,4	11 770	13,4
		31 477	58,7	E	485	1,1	44 198	27 866	63,0	7 578	17,1	2 705	6,1	6 049	13,7

576 Landkreis Roth

111	Abenberg, St	4 208	2 736	G	66	1,2	5 405	3 620	67,0	1 159	21,4	203	3,8	423	7,8
		1 472	65,0	E	21	0,8	2 715	1 787	65,8	624	23,0	80	2,9	224	8,3
113	Allersberg, M	5 842	3 561	G	126	1,8	6 996	4 660	66,6	1 367	19,5	328	4,7	641	9,2
		2 281	61,0	E	49	1,4	3 512	2 251	64,1	818	23,3	122	3,5	321	9,1
117	Büchenbach	4 039	2 469	G	38	0,8	4 900	2 788	56,9	1 176	24,0	330	6,7	606	12,4
		1 570	61,1	E	12	0,5	2 457	1 346	54,8	654	26,6	132	5,4	325	13,2
121	Georgensgmünd	4 972	2 977	G	60	1,0	5 894	3 365	57,1	1 668	28,3	368	6,2	493	8,4
		1 995	59,9	E	18	0,6	2 959	1 614	54,5	971	32,8	141	4,8	233	7,9
122	Greding, St	5 324	3 698	G	86	1,2	7 310	5 576	76,3	839	11,5	176	2,4	719	9,8
		1 626	69,5	E	28	0,8	3 670	2 628	71,6	541	14,7	64	1,7	437	11,9
126	Heideck, St	3 651	2 464	G	37	0,8	4 891	3 552	72,6	684	14,0	125	2,6	530	10,8
		1 187	67,5	E	14	0,6	2 450	1 731	70,7	474	19,3	54	2,2	191	7,8
127	Hilpoltstein, St	9 034	5 826	G	156	1,3	11 495	6 963	60,6	3 050	26,5	657	5,7	825	7,2
		3 208	64,5	E	37	0,6	5 788	3 071	53,1	2 124	36,7	200	3,5	393	6,8
128	Kammerstein	2 072	1 400	G	22	0,8	2 778	1 428	51,4	517	18,6	154	5,5	679	24,4
		672	67,6	E	9	0,6	1 391	694	49,9	276	19,8	64	4,6	357	25,7
132	Schwanstetten, M	5 810	3 659	G	72	1,0	7 246	3 824	52,8	1 992	27,5	643	8,9	787	10,9
		2 151	63,0	E	25	0,7	3 634	1 845	50,8	980	27,0	365	10,0	444	12,2
137	Rednitzhembach	5 368	3 416	G	75	1,1	6 756	3 924	58,1	1 572	23,3	584	8,6	676	10,0
		1 952	63,6	E	37	1,1	3 379	1 960	58,0	786	23,3	257	7,6	376	11,1
141	Rötenbach	2 056	1 238	G	32	1,3	2 444	1 555	63,6	467	19,1	106	4,3	316	12,9
		818	60,2	E	13	1,1	1 225	761	62,1	271	22,1	41	3,3	152	12,4
142	Rohr	2 542	1 697	G	29	0,9	3 365	2 199	65,3	599	17,8	182	5,4	385	11,4
		845	66,8	E	11	0,6	1 686	1 066	63,2	340	20,2	75	4,4	205	12,2
143	Roth, St	18 731	10 542	G	296	1,4	20 783	11 789	56,7	5 339	25,7	1 651	7,9	2 004	9,6
		8 189	56,3	E	111	1,1	10 431	5 852	56,1	3 026	29,0	588	5,6	965	9,3
147	Spalt, St	3 940	2 554	G	92	1,8	5 016	3 453	68,8	957	19,1	250	5,0	356	7,1
		1 386	64,8	E	34	1,3	2 520	1 692	67,1	547	21,7	110	4,4	171	6,8
148	Thalmässing, M	4 113	2 621	G	81	1,5	5 161	3 067	59,4	1 125	21,8	257	5,0	712	13,8
		1 492	63,7	E	22	0,8	2 599	1 388	53,4	759	29,2	96	3,7	356	13,7
151	Wendelstein, M	12 607	8 014	G	179	1,1	15 849	8 207	51,8	4 357	27,5	1 214	7,7	2 071	13,1
		4 593	63,6	E	74	0,9	7 940	3 857	48,6	2 137	26,9	592	7,5	1 354	17,1
	Zusammen	94 309	58 872	G	1 447	1,2	116 289	69 970	60,2	26 868	23,1	7 228	6,2	12 223	10,5
		35 437	62,4	E	515	0,9	58 356	33 543	57,5	15 328	26,3	2 981	5,1	6 504	11,1

577 Landkreis Weißenburg-Gunzenhausen

111	Absberg, M	1 067	630	G	18	1,4	1 239	897	72,4	222	17,9	24	1,9	96	7,7
		437	59,0	E	6	1,0	624	466	74,7	90	14,4	13	2,1	55	8,8
113	Alesheim	756	496	G	14	1,4	978	739	75,6	129	13,2	39	4,0	71	7,3
		260	65,6	E	3	0,6	493	367	74,4	72	14,6	17	3,4	37	7,5
114	Muhr a.See	1 644	969	G	40	2,1	1 898	974	51,3	444	23,4	192	10,1	288	15,2
		675	58,9	E	10	1,0	959	452	47,1	232	24,2	118	12,3	157	16,4
115	Bergen	841	576	G	9	0,8	1 143	930	81,4	113	9,9	31	2,7	69	6,0
		265	68,5	E	3	0,5	573	456	79,6	62	10,8	14	2,4	41	7,2

Regierungsbezirken, Kreisen und Gemeinden

Von den gültigen Stimmen entfielen auf											Schl. Nr.
davon											
FW FREIE WÄHLER	REP	ödp	FDP	BP	PBC	Freie Franken	Unabhängige Kandidaten	AUFBRUCH	BB	BüSo	
Anzahl											
15	16	17	18	19	20	21	22	23	24	25	

Noch: Mittelfranken

											575
56	27	26	17	1	2	x	x	x	x	1	166
33	12	15	9	1	—	x	x	x	x	—	
186	58	22	62	14	11	x	x	x	x	1	167
110	33	11	36	8	—	x	x	x	x	—	
321	102	56	114	17	22	x	x	x	x	1	168
173	55	34	54	9	—	x	x	x	x	—	
121	24	14	13	—	—	x	x	x	x	1	179
61	16	10	7	—	—	x	x	x	x	—	
59	14	64	31	2	2	x	x	x	x	—	181
29	8	40	20	1	—	x	x	x	x	—	
5 525	1 493	2 200	1 961	335	231	x	x	x	x	25	Zus.
2 770	823	1 305	949	202	—	x	x	x	x	—	

											576
198	99	31	60	8	25	x	x	x	x	2	111
106	52	16	32	4	14	x	x	x	x	—	
266	119	54	158	19	20	x	x	x	x	5	113
142	54	28	75	10	12	x	x	x	x	—	
362	68	68	69	14	24	x	x	x	x	1	117
194	41	38	31	8	13	x	x	x	x	—	
200	116	46	87	14	30	x	x	x	x	—	121
91	55	21	40	10	16	x	x	x	x	—	
220	61	25	374	16	20	x	x	x	x	3	122
85	30	12	294	8	8	x	x	x	x	—	
366	48	23	76	7	9	x	x	x	x	1	126
97	26	10	48	3	7	x	x	x	x	—	
332	95	94	205	41	55	x	x	x	x	3	127
137	48	39	117	22	30	x	x	x	x	—	
540	44	8	55	7	24	x	x	x	x	1	128
280	22	4	30	4	17	x	x	x	x	—	
481	80	30	139	21	31	x	x	x	x	5	132
284	42	15	76	12	15	x	x	x	x	—	
341	117	52	97	23	43	x	x	x	x	3	137
199	61	31	51	13	21	x	x	x	x	—	
225	26	20	33	8	3	x	x	x	x	1	141
109	14	7	16	4	2	x	x	x	x	—	
247	58	18	43	6	11	x	x	x	x	2	142
132	29	10	22	5	7	x	x	x	x	—	
647	402	174	564	71	132	x	x	x	x	14	143
317	197	95	251	37	68	x	x	x	x	—	
178	58	28	68	10	13	x	x	x	x	1	147
88	25	14	33	4	7	x	x	x	x	—	
349	80	59	156	24	43	x	x	x	x	1	148
145	39	29	105	14	24	x	x	x	x	—	
1 271	243	103	351	40	60	x	x	x	x	3	151
956	116	51	180	22	29	x	x	x	x	—	
6 223	1 714	833	2 535	329	543	x	x	x	x	46	Zus.
3 362	851	420	1 401	180	290	x	x	x	x	—	

											577
30	22	5	16	3	19	x	x	x	x	1	111
17	11	3	9	2	13	x	x	x	x	—	
24	4	13	12	—	18	x	x	x	x	—	113
12	2	9	5	—	9	x	x	x	x	—	
55	47	34	125	12	13	x	x	x	x	2	114
25	24	20	71	8	8	x	x	x	x	1	
27	12	11	18	1	—	x	x	x	x	—	115
21	6	5	8	1	—	x	x	x	x	—	

Noch: 1. Ergebnisse der Landtagswahl 2003 nach

Schl. Nr.	Gebiet	Stimm- berechtigte	Wähler	Art der Stimme	Ungültige Stimmen		Gültige Stimmen	Von den gültigen Stimmen entfielen auf							
		Nichtwähler	Wahl- beteiligung in %					CSU		SPD		GRÜNE		Sonstige	
					Anzahl	%	Anzahl	Anzahl	%	Anzahl	%	Anzahl	%	Anzahl	%
		1	2	3	4	5	6	7	8	9	10	11	12	13	14
Noch: Mittelfranken															
577	Noch: Landkreis Weißenburg-Gunzenhausen														
120	Burgsalach	896	593	G	20	1,7	1 166	858	73,6	175	15,0	40	3,4	93	8,0
		303	66,2	E	5	0,8	588	430	73,1	90	15,3	19	3,2	49	8,3
122	Dittenheim	1 384	913	G	29	1,6	1 797	1 232	68,6	258	14,4	124	6,9	183	10,2
		471	66,0	E	8	0,9	905	601	66,4	144	15,9	62	6,9	98	10,8
125	Ellingen, St	2 806	1 830	G	60	1,6	3 600	2 246	62,4	785	21,8	171	4,8	398	11,1
		976	65,2	E	16	0,9	1 814	1 093	60,3	399	22,0	81	4,5	241	13,3
127	Ettenstatt	696	443	G	13	1,5	873	651	74,6	117	13,4	28	3,2	77	8,8
		253	63,6	E	5	1,1	438	319	72,8	62	14,2	14	3,2	43	9,8
133	Gnotzheim, M	636	459	G	10	1,1	908	709	78,1	100	11,0	42	4,6	57	6,3
		177	72,2	E	3	0,7	456	340	74,6	59	12,9	17	3,7	40	8,8
136	Gunzenhausen, St	12 779	7 166	G	205	1,4	14 126	8 057	57,0	3 671	26,0	916	6,5	1 482	10,5
		5 613	56,1	E	69	1,0	7 096	3 777	53,2	2 054	28,9	451	6,4	814	11,5
138	Haundorf	2 000	1 171	G	25	1,1	2 317	1 388	59,9	580	25,0	93	4,0	256	11,0
		829	58,6	E	12	1,0	1 159	766	66,1	193	16,7	50	4,3	150	12,9
140	Heidenheim, M	2 039	1 156	G	48	2,1	2 284	1 653	73,0	215	9,5	67	3,0	329	14,5
		883	56,7	E	10	0,9	1 146	790	68,9	123	10,7	28	2,4	205	17,9
141	Höttingen	942	637	G	9	0,7	1 265	923	73,0	189	14,9	58	4,6	95	7,5
		305	67,6	E	1	0,2	636	460	72,3	97	15,3	28	4,4	51	8,0
148	Langenaltheim	1 814	914	G	38	2,1	1 790	979	54,7	475	26,5	112	6,3	224	12,5
		900	50,4	E	8	0,9	906	487	53,8	249	27,5	54	6,0	116	12,8
149	Markt Berolzheim, M	1 058	603	G	20	1,7	1 186	605	51,0	348	29,3	136	11,5	97	8,2
		455	57,0	E	4	0,7	599	290	48,4	188	31,4	73	12,2	48	8,0
150	Meinheim	649	445	G	9	1,0	881	550	62,4	148	16,8	63	7,2	120	13,6
		204	68,6	E	1	0,2	444	266	59,9	80	18,0	28	6,3	70	15,8
151	Nennslingen, M	1 117	659	G	16	1,2	1 302	958	73,6	159	12,2	65	5,0	120	9,2
		458	59,0	E	4	0,6	655	473	72,2	92	14,0	27	4,1	63	9,6
158	Pappenheim, St	3 268	1 924	G	97	2,5	3 751	2 326	62,0	908	24,2	195	5,2	322	8,6
		1 344	58,9	E	24	1,2	1 900	1 162	61,2	493	25,9	84	4,4	161	8,5
159	Pföfeld	1 174	684	G	10	0,7	1 358	863	63,5	298	21,9	83	6,1	114	8,4
		490	58,3	E	6	0,9	678	427	63,0	140	20,6	44	6,5	67	9,9
161	Pleinfeld, M	5 762	3 485	G	110	1,6	6 856	4 449	64,9	1 304	19,0	282	4,1	821	12,0
		2 277	60,5	E	50	1,4	3 435	2 233	65,0	610	17,8	142	4,1	450	13,1
162	Pölsingen	1 508	728	G	23	1,6	1 433	982	68,5	218	15,2	91	6,4	142	9,9
		780	48,3	E	6	0,8	722	467	64,7	122	16,9	45	6,2	88	12,2
163	Raitenbuch	909	627	G	12	1,0	1 242	998	80,4	72	5,8	51	4,1	121	9,7
		282	69,0	E	8	1,3	619	495	80,0	37	6,0	25	4,0	62	10,0
168	Solnhofen	1 307	684	G	20	1,5	1 348	699	51,9	452	33,5	74	5,5	123	9,1
		623	52,3	E	7	1,0	677	344	50,8	234	34,6	34	5,0	65	9,6
172	Theilenhofen	871	581	G	17	1,5	1 145	763	66,6	222	19,4	69	6,0	91	7,9
		290	66,7	E	9	1,5	572	387	67,7	97	17,0	38	6,6	50	8,7
173	Treuchtlingen, St	9 896	5 260	G	183	1,7	10 337	5 952	57,6	2 991	28,9	546	5,3	848	8,2
		4 636	53,2	E	58	1,1	5 202	2 981	57,3	1 543	29,7	243	4,7	435	8,4
177	Weißenburg i.Bay., GKSt	13 534	7 741	G	196	1,3	15 285	9 400	61,5	3 599	23,5	1 082	7,1	1 204	7,9
		5 793	57,2	E	43	0,6	7 697	4 872	63,3	1 763	22,9	480	6,2	582	7,6
179	Westheim	978	674	G	25	1,9	1 323	907	68,6	150	11,3	75	5,7	191	14,4
		304	68,9	E	5	0,7	669	430	64,3	91	13,6	30	4,5	118	17,6
	Zusammen	72 331	42 048	G	1 276	1,5	82 811	51 688	62,4	18 342	22,1	4 749	5,7	8 032	9,7
		30 283	58,1	E	384	0,9	41 662	25 631	61,5	9 416	22,6	2 259	5,4	4 356	10,5
	Landkreise zusammen	691 519	418 498	G	10 872	1,3	826 061	481 644	58,3	181 352	22,0	61 203	7,4	101 862	12,3
		273 021	60,5	E	4 059	1,0	414 417	233 998	56,5	95 724	23,1	29 850	7,2	54 845	13,2

Regierungsbezirken, Kreisen und Gemeinden

Von den gültigen Stimmen entfielen auf												Schl. Nr.
davon												
FW FREIE WÄHLER	REP	ödp	FDP	BP	PBC	Freie Franken	Unabhängige Kandidaten	AUFBRUCH	BB	BüSo		
Anzahl												
15	16	17	18	19	20	21	22	23	24	25		
Noch: Mittelfranken												
18	16	38	17	—	3	x	x	x	x	1	120	
14	8	17	6	—	3	x	x	x	x	1		
76	26	25	33	2	21	x	x	x	x	—	122	
41	13	15	18	1	10	x	x	x	x	—		
224	22	28	90	10	22	x	x	x	x	2	125	
162	12	14	36	5	11	x	x	x	x	1		
23	8	19	15	4	8	x	x	x	x	—	127	
22	3	6	5	3	4	x	x	x	x	—		
17	8	22	7	1	1	x	x	x	x	1	133	
10	4	20	4	1	—	x	x	x	x	1		
346	279	289	368	44	132	x	x	x	x	24	136	
189	146	176	198	27	64	x	x	x	x	14		
71	55	28	59	13	30	x	x	x	x	—	138	
46	28	13	35	8	20	x	x	x	x	—		
50	33	181	36	3	19	x	x	x	x	7	140	
25	14	135	14	2	10	x	x	x	x	5		
48	11	9	15	2	9	x	x	x	x	1	141	
32	5	2	6	—	5	x	x	x	x	1		
116	43	20	23	12	8	x	x	x	x	2	148	
60	24	11	9	6	4	x	x	x	x	2		
37	12	17	16	3	12	x	x	x	x	—	149	
17	5	11	7	3	5	x	x	x	x	—		
45	8	27	13	4	23	x	x	x	x	—	150	
25	5	19	6	3	12	x	x	x	x	—		
39	17	11	37	13	3	x	x	x	x	—	151	
23	10	7	13	9	1	x	x	x	x	—		
89	77	40	91	9	13	x	x	x	x	3	158	
55	42	18	33	5	6	x	x	x	x	2		
50	20	5	26	7	5	x	x	x	x	1	159	
30	13	3	13	5	3	x	x	x	x	—		
495	129	52	103	13	24	x	x	x	x	5	161	
277	68	24	56	10	15	x	x	x	x	—		
14	19	47	21	3	2	x	x	x	x	36	162	
5	9	31	11	1	1	x	x	x	x	30		
40	8	32	27	6	4	x	x	x	x	4	163	
28	4	14	10	2	2	x	x	x	x	2		
68	18	8	15	8	5	x	x	x	x	1	168	
36	11	5	7	4	2	x	x	x	x	—		
34	4	24	21	3	5	x	x	x	x	—	172	
20	2	12	10	2	4	x	x	x	x	—		
209	199	137	220	28	48	x	x	x	x	7	173	
131	100	76	83	18	24	x	x	x	x	3		
352	175	163	411	38	59	x	x	x	x	6	177	
223	85	90	134	17	29	x	x	x	x	4		
22	27	85	19	2	29	x	x	x	x	7	179	
10	13	60	12	1	17	x	x	x	x	5		
2 619	1 299	1 370	1 854	244	535	x	x	x	x	111	Zus.	
1 556	667	816	819	144	282	x	x	x	x	72		
44 609	17 632	10 946	20 198	2 993	5 000	x	x	x	x	484	Lkr	
23 753	9 445	6 066	11 118	1 791	2 490	x	x	x	x	182		

Noch: 1. Ergebnisse der Landtagswahl 2003 nach

Schl. Nr.	Gebiet	Stimm- berechtigte	Wähler	Art der Stimme	Ungültige Stimmen		Gültige Stimmen	Von den gültigen Stimmen entfielen auf							
		Nichtwähler	Wahl- beteiligung in %					CSU		SPD		GRÜNE		Sonstige	
								Anzahl	%	Anzahl	%	Anzahl	%	Anzahl	%
					Anzahl	%	Anzahl								
		1	2	3	4	5	6	7	8	9	10	11	12	13	14

Unterfranken

Kreisfreie Städte

661	Aschaffenburg	49 319 25 866	23 453 47,6	G E	1 202 410	2,6 1,7	45 700 23 040	25 049 12 020	54,8 52,2	9 535 4 959	20,9 21,5	6 428 3 760	14,1 16,3	4 688 2 301	10,3 10,0
662	Schweinfurt	39 926 20 078	19 848 49,7	G E	842 343	2,1 1,7	38 852 19 504	20 113 9 678	51,8 49,6	10 042 5 153	25,8 26,4	2 240 1 154	5,8 5,9	6 457 3 519	16,6 18,0
663	Würzburg	96 975 44 305	52 670 54,3	G E	1 533 730	1,5 1,4	103 747 51 911	52 537 25 863	50,6 49,8	22 590 11 440	21,8 22,0	14 724 7 752	14,2 14,9	13 896 6 856	13,4 13,2
	Kreisfreie Städte zusammen	186 220 90 249	95 971 51,5	G E	3 577 1 483	1,9 1,5	188 299 94 455	97 699 47 561	51,9 50,4	42 167 21 552	22,4 22,8	23 392 12 666	12,4 13,4	25 041 12 676	13,3 13,4

671 Landkreis Aschaffenburg

111	Alzenau i.UFr., St	13 949 5 622	8 327 59,7	G E	360 123	2,2 1,5	16 294 8 204	10 283 5 311	63,1 64,7	2 708 1 282	16,6 15,6	1 520 650	9,3 7,9	1 783 961	10,9 11,7
112	Bessenbach	4 379 1 852	2 527 57,7	G E	110 53	2,2 2,1	4 944 2 474	3 210 1 554	64,9 62,8	780 449	15,8 18,1	399 177	8,1 7,2	555 294	11,2 11,9
113	Blankenbach	1 164 543	621 53,4	G E	28 9	2,3 1,4	1 214 612	839 418	69,1 68,3	148 74	12,2 12,1	87 45	7,2 7,4	140 75	11,5 12,3
114	Karlstein a.Main	6 138 2 619	3 519 57,3	G E	159 68	2,3 1,9	6 878 3 451	4 255 2 149	61,9 62,3	1 330 654	19,3 19,0	673 307	9,8 8,9	620 341	9,0 9,9
119	Geiselbach	1 545 696	849 55,0	G E	38 12	2,2 1,4	1 660 837	1 191 606	71,7 72,4	202 95	12,2 11,4	109 57	6,6 6,8	158 79	9,5 9,4
120	Glattbach	2 811 1 179	1 632 58,1	G E	58 27	1,8 1,7	3 205 1 604	1 887 894	58,9 55,7	584 289	18,2 18,0	377 233	11,8 14,5	357 188	11,1 11,7
121	Goldbach, M	7 731 3 267	4 464 57,7	G E	166 64	1,9 1,4	8 761 4 399	5 317 2 531	60,7 57,5	1 365 733	15,6 16,7	752 465	8,6 10,6	1 327 670	15,1 15,2
122	Großostheim, M	11 608 5 234	6 374 54,9	G E	258 95	2,0 1,5	12 489 6 279	7 585 3 680	60,7 58,6	2 490 1 280	19,9 20,4	1 045 608	8,4 9,7	1 369 711	11,0 11,3
124	Haibach	6 532 2 626	3 906 59,8	G E	153 56	2,0 1,4	7 659 3 850	4 500 2 120	58,8 55,1	1 482 778	19,3 20,2	695 437	9,1 11,4	982 515	12,8 13,4
126	Heigenbrücken	1 827 745	1 082 59,2	G E	35 17	1,6 1,6	2 129 1 065	1 277 633	60,0 59,4	518 267	24,3 25,1	144 65	6,8 6,1	190 100	8,9 9,4
127	Heimbuchenthal	1 744 892	852 48,9	G E	38 12	2,2 1,4	1 666 840	1 158 574	69,5 68,3	264 134	15,8 16,0	71 34	4,3 4,0	173 98	10,4 11,7
128	Heinrichsthal	725 295	430 59,3	G E	15 6	1,7 1,4	845 424	594 298	70,3 70,3	157 78	18,6 18,4	44 21	5,2 5,0	50 27	5,9 6,4
130	Hösbach, M	10 225 4 640	5 585 54,6	G E	178 87	1,6 1,6	10 992 5 498	7 032 3 476	64,0 63,2	1 816 920	16,5 16,7	1 056 466	9,6 8,5	1 088 636	9,9 11,6
133	Johannesberg	3 051 1 224	1 827 59,9	G E	80 28	2,2 1,5	3 573 1 798	2 161 1 047	60,5 58,2	554 300	15,5 16,7	404 226	11,3 12,6	454 225	12,7 12,5
134	Kahl a.Main	5 459 2 219	3 240 59,4	G E	183 66	2,8 2,0	6 297 3 174	3 606 1 841	57,3 58,0	1 423 713	22,6 22,5	624 275	9,9 8,7	644 345	10,2 10,9
135	Kleinkahl	1 437 648	789 54,9	G E	33 14	2,1 1,8	1 545 775	1 085 527	70,2 68,0	163 82	10,6 10,6	74 35	4,8 4,5	223 131	14,4 16,9
136	Kleinostheim	5 989 2 656	3 333 55,7	G E	144 66	2,2 2,0	6 522 3 267	3 949 1 997	60,5 61,1	1 163 579	17,8 17,7	651 274	10,0 8,4	759 417	11,6 12,8
138	Krombach	1 675 832	843 50,3	G E	35 16	2,1 1,9	1 651 827	1 149 576	69,6 69,6	189 94	11,4 11,4	188 92	11,4 11,1	125 65	7,6 7,9
139	Laufach	3 754 1 544	2 210 58,9	G E	79 30	1,8 1,4	4 341 2 180	2 410 1 119	55,5 51,3	656 317	15,1 14,5	300 122	6,9 5,6	975 622	22,5 28,5
140	Mainaschaff	6 045 3 093	2 952 48,8	G E	144 54	2,4 1,8	5 760 2 898	3 297 1 601	57,2 55,2	1 278 668	22,2 23,1	578 318	10,0 11,0	607 311	10,5 10,7
141	Mespelbrunn	1 789 858	931 52,0	G E	36 17	1,9 1,8	1 826 914	1 257 601	68,8 65,8	225 130	12,3 14,2	99 47	5,4 5,1	245 136	13,4 14,9
143	Mömbis, M	9 462 4 045	5 417 57,3	G E	223 95	2,1 1,8	10 611 5 322	7 253 3 653	68,4 68,6	1 380 657	13,0 12,3	869 417	8,2 7,8	1 109 595	10,5 11,2
148	Rothenbuch	1 406 543	863 61,4	G E	18 10	1,0 1,2	1 708 853	850 363	49,8 42,6	605 355	35,4 41,6	112 54	6,6 6,3	141 81	8,3 9,5
150	Sailauf	2 901 1 269	1 632 56,3	G E	64 28	2,0 1,7	3 200 1 604	1 926 950	60,2 59,2	589 298	18,4 18,6	280 127	8,8 7,9	405 229	12,7 14,3

Regierungsbezirken, Kreisen und Gemeinden

Von den gültigen Stimmen entfielen auf											Schl. Nr.
davon											
FW FREIE WÄHLER	REP	ödp	FDP	BP	PBC	Freie Franken	Unabhängige Kandidaten	AUFBRUCH	BB	BüSo	
Anzahl											
15	16	17	18	19	20	21	22	23	24	25	
Unterfranken											
1 106	1 363	607	1 551	x	61	x	x	x	x	x	661
657	643	232	769	x	—	x	x	x	x	x	
2 359	2 397	466	1 139	x	96	x	x	x	x	x	662
1 218	1 389	240	672	x	—	x	x	x	x	x	
934	5 533	2 543	4 605	x	281	x	x	x	x	x	663
—	2 881	1 350	2 625	x	—	x	x	x	x	x	
4 399	9 293	3 616	7 295	x	438	x	x	x	x	x	Zus.
1 875	4 913	1 822	4 066	x	—	x	x	x	x	x	
671											
353	376	153	873	x	22	x	x	x	x	x	111
173	183	81	524	x	—	x	x	x	x	x	
134	287	54	73	x	7	x	x	x	x	x	112
81	132	38	43	x	—	x	x	x	x	x	
68	30	5	36	x	1	x	x	x	x	x	113
39	15	4	17	x	—	x	x	x	x	x	
105	206	72	228	x	9	x	x	x	x	x	114
57	112	40	132	x	—	x	x	x	x	x	
42	40	30	45	x	1	x	x	x	x	x	119
26	17	14	22	x	—	x	x	x	x	x	
146	60	49	98	x	4	x	x	x	x	x	120
85	31	21	51	x	—	x	x	x	x	x	
841	170	118	192	x	6	x	x	x	x	x	121
424	85	56	105	x	—	x	x	x	x	x	
375	611	131	242	x	10	x	x	x	x	x	122
201	340	55	115	x	—	x	x	x	x	x	
279	392	71	237	x	3	x	x	x	x	x	124
158	199	29	129	x	—	x	x	x	x	x	
79	57	31	21	x	2	x	x	x	x	x	126
46	27	17	10	x	—	x	x	x	x	x	
54	47	27	44	x	1	x	x	x	x	x	127
30	30	15	23	x	—	x	x	x	x	x	
9	30	6	5	x	—	x	x	x	x	x	128
7	15	2	3	x	—	x	x	x	x	x	
473	248	118	245	x	4	x	x	x	x	x	130
303	125	77	131	x	—	x	x	x	x	x	
147	125	67	109	x	6	x	x	x	x	x	133
85	62	26	52	x	—	x	x	x	x	x	
162	189	62	219	x	12	x	x	x	x	x	134
83	96	35	131	x	—	x	x	x	x	x	
76	67	42	37	x	1	x	x	x	x	x	135
42	35	35	19	x	—	x	x	x	x	x	
250	162	55	282	x	10	x	x	x	x	x	136
146	82	35	154	x	—	x	x	x	x	x	
53	23	12	35	x	2	x	x	x	x	x	138
32	11	5	17	x	—	x	x	x	x	x	
521	327	32	95	x	—	x	x	x	x	x	139
442	111	22	47	x	—	x	x	x	x	x	
170	263	55	118	x	1	x	x	x	x	x	140
98	135	27	51	x	—	x	x	x	x	x	
81	120	21	21	x	2	x	x	x	x	x	141
44	65	16	11	x	—	x	x	x	x	x	
326	315	164	292	x	12	x	x	x	x	x	143
177	153	105	160	x	—	x	x	x	x	x	
47	58	16	19	x	1	x	x	x	x	x	148
30	32	8	11	x	—	x	x	x	x	x	
168	140	31	66	x	—	x	x	x	x	x	150
117	56	19	37	x	—	x	x	x	x	x	

Noch: 1. Ergebnisse der Landtagswahl 2003 nach

Schl. Nr	Gebiet	Stimm- berechtigte	Wähler	Art der Stimme	Ungültige Stimmen		Gültige Stimmen		Von den gültigen Stimmen entfielen auf							
		Nichtwähler	Wahl- beteiligung in %						CSU		SPD		GRÜNE		Sonstige	
									Anzahl	%	Anzahl	%	Anzahl	%	Anzahl	%
					1	2	3	4	5	6	7	8	9	10	11	12
Noch: Unterfranken																
671 Noch: Landkreis Aschaffenburg																
152	Schöllkrippen, M	2 873	1 681	G	50	1,5	3 312	2 232	67,4	326	9,8	365	11,0	389	11,7	
		1 192	58,5	E	19	1,1	1 662	1 115	67,1	155	9,3	183	11,0	209	12,6	
153	Sommerkahl	895	466	G	23	2,5	909	576	63,4	157	17,3	77	8,5	99	10,9	
		429	52,1	E	10	2,1	456	289	63,4	77	16,9	38	8,3	52	11,4	
155	Stockstadt a.Main, M	5 172	2 775	G	117	2,1	5 433	2 948	54,3	1 353	24,9	350	6,4	782	14,4	
		2 397	53,7	E	41	1,5	2 734	1 411	51,6	690	25,2	205	7,5	428	15,7	
156	Waldaschaff	2 901	1 910	G	82	2,1	3 738	2 585	69,2	652	17,4	146	3,9	355	9,5	
		991	65,8	E	45	2,4	1 865	1 106	59,3	439	23,5	78	4,2	242	13,0	
157	Weibersbrunn	1 564	941	G	32	1,7	1 850	1 123	60,7	568	30,7	55	3,0	104	5,6	
		623	60,2	E	13	1,4	928	482	51,9	366	39,4	22	2,4	58	6,3	
159	Westerngrund	1 493	771	G	16	1,0	1 526	1 197	78,4	92	6,0	114	7,5	123	8,1	
		722	51,6	E	7	0,9	764	603	78,9	46	6,0	58	7,6	57	7,5	
160	Damm bach	1 491	761	G	43	2,8	1 479	997	67,4	249	16,8	42	2,8	191	12,9	
		730	51,0	E	21	2,8	740	505	68,2	114	15,4	22	3,0	99	13,4	
162	Wiesen	872	497	G	23	2,3	971	642	66,1	131	13,5	83	8,5	115	11,8	
		375	57,0	E	10	2,0	487	313	64,3	71	14,6	38	7,8	65	13,3	
	Zusammen	130 607	74 007	G	3 021	2,0	144 988	90 371	62,3	25 597	17,7	12 383	8,5	16 637	11,5	
		56 600	56,7	E	1 219	1,6	72 785	44 343	60,9	13 184	18,1	6 196	8,5	9 062	12,5	
672 Landkreis Bad Kissingen																
111	Aura a.d.Saale	658	392	G	8	1,0	776	532	68,6	90	11,6	38	4,9	116	14,9	
		266	59,6	E	2	0,5	390	261	66,9	48	12,3	19	4,9	62	15,9	
112	Bad Bocklet, M	3 642	2 025	G	103	2,5	3 947	2 724	69,0	482	12,2	206	5,2	535	13,6	
		1 617	55,6	E	38	1,9	1 987	1 351	68,0	246	12,4	106	5,3	284	14,3	
113	Bad Brückenau, St	5 528	2 639	G	73	1,4	5 205	3 475	66,8	602	11,6	410	7,9	718	13,8	
		2 889	47,7	E	25	0,9	2 614	1 720	65,8	312	11,9	200	7,7	382	14,6	
114	Bad Kissingen, GKSt	17 911	10 050	G	424	2,1	19 676	13 124	66,7	3 324	16,9	1 103	5,6	2 125	10,8	
		7 861	56,1	E	153	1,5	9 897	6 446	65,1	1 786	18,0	564	5,7	1 101	11,1	
117	Burkardoth, M	6 307	3 471	G	130	1,9	6 812	5 005	73,5	482	7,1	174	2,6	1 151	16,9	
		2 836	55,0	E	40	1,2	3 431	2 399	69,9	237	6,9	84	2,4	711	20,7	
121	Elfershausen, M	2 424	1 541	G	54	1,8	3 028	1 982	65,5	462	15,3	250	8,3	334	11,0	
		883	63,6	E	21	1,4	1 520	981	64,5	235	15,5	141	9,3	163	10,7	
122	Euerdorf, M	1 329	946	G	67	3,5	1 825	1 147	62,8	340	18,6	129	7,1	209	11,5	
		383	71,2	E	23	2,4	923	567	61,4	182	19,7	71	7,7	103	11,2	
124	Fuchsstadt	1 390	869	G	32	1,8	1 706	1 257	73,7	147	8,6	122	7,2	180	10,6	
		521	62,5	E	11	1,3	858	630	73,4	75	8,7	71	8,3	82	9,6	
126	Geroda, M	767	456	G	16	1,8	896	614	68,5	124	13,8	46	5,1	112	12,5	
		311	59,5	E	6	1,3	450	301	66,9	66	14,7	25	5,6	58	12,9	
127	Hammelburg, St	9 198	5 727	G	146	1,3	11 301	7 704	68,2	1 274	11,3	1 129	10,0	1 194	10,6	
		3 471	62,3	E	55	1,0	5 672	3 814	67,2	620	10,9	734	12,9	504	8,9	
131	Maßbach, M	3 732	2 380	G	82	1,7	4 678	2 591	55,4	1 159	24,8	367	7,8	561	12,0	
		1 352	63,8	E	30	1,3	2 350	1 282	54,6	610	26,0	198	8,4	260	11,1	
134	Motten	1 418	917	G	24	1,3	1 810	1 450	80,1	125	6,9	76	4,2	159	8,8	
		501	64,7	E	9	1,0	908	724	79,7	61	6,7	37	4,1	86	9,5	
135	Münnerstadt, St	6 501	3 909	G	140	1,8	7 678	5 457	71,1	883	11,5	583	7,6	755	9,8	
		2 592	60,1	E	39	1,0	3 870	2 698	69,7	483	12,5	277	7,2	412	10,6	
136	Nüdlingen	3 217	1 858	G	105	2,8	3 611	2 410	66,7	654	18,1	201	5,6	346	9,6	
		1 359	57,8	E	36	1,9	1 822	1 193	65,5	348	19,1	99	5,4	182	10,0	
138	Oberleichtersbach	1 578	1 056	G	34	1,6	2 078	1 604	77,2	146	7,0	85	4,1	243	11,7	
		522	66,9	E	10	0,9	1 046	802	76,7	79	7,6	43	4,1	122	11,7	
139	Oberthulba, M	3 965	2 519	G	111	2,2	4 927	3 678	74,6	498	10,1	216	4,4	535	10,9	
		1 446	63,5	E	36	1,4	2 483	1 830	73,7	258	10,4	119	4,8	276	11,1	
140	Oerlenbach	4 016	2 369	G	91	1,9	4 647	3 205	69,0	544	11,7	303	6,5	595	12,8	
		1 647	59,0	E	38	1,6	2 331	1 579	67,7	276	11,8	160	6,9	316	13,6	
142	Ramsthal	941	531	G	19	1,8	1 043	655	62,8	165	15,8	85	8,1	138	13,2	
		410	56,4	E	9	1,7	522	318	60,9	82	15,7	50	9,6	72	13,8	
143	Rannungen	971	772	G	32	2,1	1 512	1 099	72,7	127	8,4	147	9,7	139	9,2	
		199	79,5	E	16	2,1	756	525	69,4	64	8,5	83	11,0	84	11,1	

G = Gesamtstimmen. E = Erststimmen.

Regierungsbezirken, Kreisen und Gemeinden

Von den gültigen Stimmen entfielen auf											Schl. Nr.
davon											
FW FREIE WÄHLER	REP	ödp	FDP	BP	PBC	Freie Franken	Unabhängige Kandidaten	AUFBRUCH	BB	BüSo	
Anzahl											
15	16	17	18	19	20	21	22	23	24	25	
Noch: Unterfranken											
											671
161	105	46	75	x	2	x	x	x	x	x	152
86	55	28	40	x	—	x	x	x	x	x	x
43	21	15	20	x	—	x	x	x	x	x	153
22	10	9	11	x	—	x	x	x	x	x	x
186	258	210	121	x	7	x	x	x	x	x	155
87	129	148	64	x	—	x	x	x	x	x	x
94	186	25	49	x	1	x	x	x	x	x	156
74	113	21	34	x	—	x	x	x	x	x	x
26	62	5	9	x	2	x	x	x	x	x	157
18	32	4	4	x	—	x	x	x	x	x	x
51	35	6	31	x	—	x	x	x	x	x	159
24	16	2	15	x	—	x	x	x	x	x	x
49	88	26	27	x	1	x	x	x	x	x	160
31	43	13	12	x	—	x	x	x	x	x	x
57	29	14	15	x	—	x	x	x	x	x	162
34	14	9	8	x	—	x	x	x	x	x	x
5 632	5 127	1 769	3 979	x	130	x	x	x	x	x	Zus.
3 302	2 561	1 016	2 183	x	—	x	x	x	x	x	x
											672
35	55	8	15	x	3	x	x	x	x	x	111
19	26	6	9	x	2	x	x	x	x	x	x
132	175	114	92	x	22	x	x	x	x	x	112
58	85	72	59	x	10	x	x	x	x	x	x
104	284	137	150	x	43	x	x	x	x	x	113
51	170	68	76	x	17	x	x	x	x	x	x
431	525	324	749	x	96	x	x	x	x	x	114
199	240	170	452	x	40	x	x	x	x	x	x
184	311	499	125	x	32	x	x	x	x	x	117
81	158	385	73	x	14	x	x	x	x	x	x
83	134	35	54	x	28	x	x	x	x	x	121
29	71	17	31	x	15	x	x	x	x	x	x
68	71	28	40	x	2	x	x	x	x	x	122
34	33	11	24	x	1	x	x	x	x	x	x
51	37	26	46	x	20	x	x	x	x	x	124
17	19	13	23	x	10	x	x	x	x	x	x
12	54	27	13	x	6	x	x	x	x	x	126
5	32	13	6	x	2	x	x	x	x	x	x
507	262	120	205	x	100	x	x	x	x	x	127
148	134	67	105	x	50	x	x	x	x	x	x
166	209	61	109	x	16	x	x	x	x	x	131
82	89	32	49	x	8	x	x	x	x	x	x
27	72	24	32	x	4	x	x	x	x	x	134
14	40	13	17	x	2	x	x	x	x	x	x
272	191	82	156	x	54	x	x	x	x	x	135
159	94	48	86	x	25	x	x	x	x	x	x
68	123	53	89	x	13	x	x	x	x	x	136
37	59	27	53	x	6	x	x	x	x	x	x
51	69	81	27	x	15	x	x	x	x	x	138
27	32	43	15	x	5	x	x	x	x	x	x
202	175	53	86	x	19	x	x	x	x	x	139
97	89	33	48	x	9	x	x	x	x	x	x
238	186	57	91	x	23	x	x	x	x	x	140
148	86	33	41	x	8	x	x	x	x	x	x
68	44	14	6	x	6	x	x	x	x	x	142
36	22	7	3	x	4	x	x	x	x	x	x
51	32	16	37	x	3	x	x	x	x	x	143
37	15	11	19	x	2	x	x	x	x	x	x

Noch: 1. Ergebnisse der Landtagswahl 2003 nach

Schl. Nr.	Gebiet	Stimm- berechtigte	Wähler	Art der Stimme	Ungültige Stimmen		Gültige Stimmen	Von den gültigen Stimmen entfielen auf							
		Nichtwähler	Wahl- beteiligung in %					CSU		SPD		GRÜNE		Sonstige	
		1	2	3	Anzahl	%	Anzahl	Anzahl	%	Anzahl	%	Anzahl	%	Anzahl	%

Noch: Unterfranken

672 Noch: Landkreis Bad Kissingen

145	Riedenberg	830	551	G	15	1,4	1 087	818	75,3	92	8,5	40	3,7	137	12,6
		279	66,4	E	9	1,6	542	422	77,9	47	8,7	21	3,9	52	9,6
149	Schondra, M	1 283	838	G	24	1,4	1 652	1 261	76,3	111	6,7	89	5,4	191	11,6
		445	65,3	E	10	1,2	828	626	75,6	57	6,9	48	5,8	97	11,7
155	Sulzthal, M	720	486	G	7	0,7	965	574	59,5	172	17,8	73	7,6	146	15,1
		234	67,5	E	2	0,4	484	283	58,5	87	18,0	39	8,1	75	15,5
157	Thundorf i.UFr.	871	589	G	13	1,1	1 165	858	73,6	131	11,2	50	4,3	126	10,8
		282	67,6	E	2	0,3	587	426	72,6	66	11,2	25	4,3	70	11,9
161	Wartmannsroth	1 839	1 255	G	50	2,0	2 460	1 844	75,0	212	8,6	127	5,2	277	11,3
		584	68,2	E	18	1,4	1 237	917	74,1	110	8,9	74	6,0	136	11,0
163	Wildflecken, M	2 618	1 440	G	74	2,6	2 806	2 101	74,9	276	9,8	63	2,2	366	13,0
		1 178	55,0	E	23	1,6	1 417	1 091	77,0	144	10,2	38	2,7	144	10,2
166	Zeitlofs, M	1 806	1 064	G	33	1,6	2 095	1 245	59,4	294	14,0	112	5,3	444	21,2
		742	58,9	E	12	1,1	1 052	599	56,9	149	14,2	57	5,4	247	23,5
	Zusammen	85 460	50 650	G	1 907	1,9	99 386	68 414	68,8	12 916	13,0	6 224	6,3	11 832	11,9
		34 810	59,3	E	673	1,3	49 977	33 785	67,6	6 728	13,5	3 383	6,8	6 081	12,2

673 Landkreis Rhön-Grabfeld

113	Aubstadt	625	296	G	18	3,0	574	414	72,1	85	14,8	42	7,3	33	5,7
		329	47,4	E	11	3,7	285	184	64,6	50	17,5	32	11,2	19	6,7
114	Bad Neustadt a.d.Saale, St	11 905	6 012	G	258	2,1	11 763	7 525	64,0	1 683	14,3	1 606	13,7	949	8,1
		5 893	50,5	E	135	2,2	5 875	3 401	57,9	781	13,3	1 224	20,8	469	8,0
116	Bastheim	1 791	1 111	G	94	4,2	2 128	1 646	77,3	143	6,7	220	10,3	119	5,6
		680	62,0	E	74	6,7	1 037	734	70,8	66	6,4	174	16,8	63	6,1
117	Bischofsheim a.d.Rhön, St	3 988	2 179	G	99	2,3	4 259	3 148	73,9	649	15,2	148	3,5	314	7,4
		1 809	54,6	E	52	2,4	2 127	1 658	78,0	229	10,8	73	3,4	167	7,9
123	Fladungen, St	1 846	1 188	G	44	1,9	2 332	1 856	79,6	199	8,5	87	3,7	190	8,1
		658	64,4	E	22	1,9	1 166	889	76,2	112	9,6	45	3,9	120	10,3
126	Großbardorf	717	457	G	33	3,6	881	627	71,2	86	9,8	71	8,1	97	11,0
		260	63,7	E	18	3,9	439	283	64,5	46	10,5	56	12,8	54	12,3
127	Großseibstadt	958	605	G	23	1,9	1 187	961	81,0	99	8,3	71	6,0	56	4,7
		353	63,2	E	10	1,7	595	460	77,3	51	8,6	49	8,2	35	5,9
129	Hausen	575	404	G	21	2,6	787	648	82,3	41	5,2	28	3,6	70	8,9
		171	70,3	E	15	3,7	389	316	81,2	24	6,2	14	3,6	35	9,0
130	Hendungen	818	495	G	14	1,4	976	740	75,8	94	9,6	70	7,2	72	7,4
		323	60,5	E	11	2,2	484	343	70,9	50	10,3	52	10,7	39	8,1
131	Herbstadt	518	327	G	8	1,2	646	525	81,3	49	7,6	28	4,3	44	6,8
		191	63,1	E	4	1,2	323	252	78,0	26	8,0	20	6,2	25	7,7
133	Heustreu	1 064	595	G	63	5,3	1 127	847	75,2	106	9,4	98	8,7	76	6,7
		469	55,9	E	44	7,4	551	384	69,7	51	9,3	75	13,6	41	7,4
134	Höchheim	1 028	623	G	17	1,4	1 229	883	71,8	133	10,8	106	8,6	107	8,7
		405	60,6	E	11	1,8	612	412	67,3	72	11,8	68	11,1	60	9,8
135	Hohenroth	2 717	1 368	G	80	2,9	2 650	1 933	72,9	239	9,0	291	11,0	187	7,1
		1 349	50,3	E	53	3,9	1 315	889	67,6	113	8,6	213	16,2	100	7,6
136	Hollstadt	1 250	790	G	26	1,6	1 554	1 203	77,4	132	8,5	101	6,5	118	7,6
		460	63,2	E	13	1,6	777	570	73,4	70	9,0	79	10,2	58	7,5
141	Bad Königshofen i.Grabfeld, St	4 705	2 627	G	137	2,6	5 117	3 720	72,7	555	10,8	383	7,5	459	9,0
		2 078	55,8	E	77	2,9	2 550	1 759	69,0	284	11,1	252	9,9	255	10,0
142	Mellrichstadt, St	4 836	2 743	G	177	3,2	5 309	3 903	73,5	649	12,2	396	7,5	361	6,8
		2 093	56,7	E	122	4,4	2 621	1 762	67,2	355	13,5	298	11,4	206	7,9
146	Niederlauer	1 369	632	G	28	2,2	1 236	939	76,0	116	9,4	117	9,5	64	5,2
		737	46,2	E	13	2,1	619	445	71,9	55	8,9	84	13,6	35	5,7
147	Nordheim v.d.Rhön	937	509	G	27	2,7	991	775	78,2	99	10,0	38	3,8	79	8,0
		428	54,3	E	16	3,1	493	369	74,8	56	11,4	20	4,1	48	9,7
149	Oberelsbach, M	2 315	1 379	G	33	1,2	2 725	2 241	82,2	198	7,3	104	3,8	182	6,7
		936	59,6	E	22	1,6	1 357	1 104	81,4	103	7,6	45	3,3	105	7,7
151	Oberstreu	1 255	738	G	56	3,8	1 402	1 100	78,5	126	9,0	105	7,5	71	5,1
		517	58,8	E	37	5,0	701	515	73,5	64	9,1	82	11,7	40	5,7

G = Gesamtstimmen. E = Erststimmen.

Regierungsbezirken, Kreisen und Gemeinden

Von den gültigen Stimmen entfielen auf											Schl. Nr.
davon											
FW FREIE WÄHLER	REP	ödp	FDP	BP	PBC	Freie Franken	Unabhängige Kandidaten	AUFBRUCH	BB	BüSo	
Anzahl											
15	16	17	18	19	20	21	22	23	24	25	

Noch: Unterfranken

											672
19	29	75	10	x	4	x	x	x	x	x	145
9	17	20	5	x	1	x	x	x	x	x	
42	62	36	26	x	25	x	x	x	x	x	149
22	38	17	13	x	7	x	x	x	x	x	
72	39	22	9	x	4	x	x	x	x	x	155
39	19	12	4	x	1	x	x	x	x	x	
34	41	24	11	x	16	x	x	x	x	x	157
20	23	14	5	x	8	x	x	x	x	x	
88	116	26	34	x	13	x	x	x	x	x	161
36	58	16	19	x	7	x	x	x	x	x	
23	68	219	43	x	13	x	x	x	x	x	163
13	39	61	24	x	7	x	x	x	x	x	
39	175	186	27	x	17	x	x	x	x	x	166
20	88	116	14	x	9	x	x	x	x	x	
3 067	3 539	2 347	2 282	x	597	x	x	x	x	x	Zus.
1 437	1 776	1 325	1 273	x	270	x	x	x	x	x	
											673
7	12	2	12	x	-	x	x	x	x	x	113
4	8	1	6	x	-	x	x	x	x	x	
299	245	172	211	x	22	x	x	x	x	x	114
162	129	73	105	x	-	x	x	x	x	x	
43	24	24	25	x	3	x	x	x	x	x	116
21	15	14	13	x	-	x	x	x	x	x	
76	107	32	85	x	14	x	x	x	x	x	117
52	58	22	27	x	8	x	x	x	x	x	
65	78	14	23	x	10	x	x	x	x	x	123
50	43	8	13	x	6	x	x	x	x	x	
40	28	13	14	x	2	x	x	x	x	x	126
21	16	6	11	x	-	x	x	x	x	x	
16	21	3	14	x	2	x	x	x	x	x	127
12	12	2	9	x	-	x	x	x	x	x	
24	35	5	4	x	2	x	x	x	x	x	129
12	19	2	1	x	1	x	x	x	x	x	
15	19	16	18	x	4	x	x	x	x	x	130
8	12	8	11	x	-	x	x	x	x	x	
14	20	1	8	x	1	x	x	x	x	x	131
9	10	1	5	x	-	x	x	x	x	x	
27	29	9	11	x	-	x	x	x	x	x	133
16	16	3	6	x	-	x	x	x	x	x	
22	46	11	24	x	4	x	x	x	x	x	134
11	26	6	17	x	-	x	x	x	x	x	
50	52	27	54	x	4	x	x	x	x	x	135
31	27	13	29	x	-	x	x	x	x	x	
28	33	33	18	x	6	x	x	x	x	x	136
13	16	17	12	x	-	x	x	x	x	x	
137	115	73	125	x	9	x	x	x	x	x	141
87	61	35	72	x	-	x	x	x	x	x	
127	102	38	90	x	4	x	x	x	x	x	142
82	56	18	50	x	-	x	x	x	x	x	
21	17	9	15	x	2	x	x	x	x	x	146
13	9	3	10	x	-	x	x	x	x	x	
21	33	11	14	x	-	x	x	x	x	x	147
15	19	5	9	x	-	x	x	x	x	x	
38	66	22	43	x	13	x	x	x	x	x	149
27	35	13	23	x	7	x	x	x	x	x	
24	11	14	18	x	4	x	x	x	x	x	151
16	6	9	9	x	-	x	x	x	x	x	

Noch: 1. Ergebnisse der Landtagswahl 2003 nach

Schl. Nr.	Gebiet	Stimm- berechtigte	Wähler	Art der Stimme	Ungültige Stimmen		Gültige Stimmen	Von den gültigen Stimmen entfielen auf							
		Nichtwähler	Wahl- beteiligung in %					CSU		SPD		GRÜNE		Sonstige	
					Anzahl	%	Anzahl	Anzahl	%	Anzahl	%	Anzahl	%	Anzahl	%
		1	2		3	4	5	6	7	8	9	10	11	12	13

Noch: Unterfranken

673 Noch: Landkreis Rhön-Grabfeld

153	Ostheim v.d.Rhön, St	2 941	1 594	G	95	3,0	3 093	1 878	60,7	684	22,1	185	6,0	346	11,2
		1 347	54,2	E	44	2,8	1 550	879	56,7	374	24,1	96	6,2	201	13,0
156	Rödelmaier	724	351	G	10	1,4	692	431	62,3	94	13,6	96	13,9	71	10,3
		373	48,5	E	6	1,7	345	200	58,0	42	12,2	73	21,2	30	8,7
160	Saal a.d.Saale, M	1 280	710	G	28	2,0	1 391	975	70,1	175	12,6	121	8,7	120	8,6
		570	55,5	E	17	2,4	692	445	64,3	88	12,7	93	13,4	66	9,5
161	Salz	1 679	905	G	36	2,0	1 774	1 207	68,0	219	12,3	239	13,5	109	6,1
		774	53,9	E	19	2,1	886	554	62,5	98	11,1	182	20,5	52	5,9
162	Sandberg	2 291	1 252	G	87	3,5	2 417	1 970	81,5	158	6,5	92	3,8	197	8,2
		1 039	54,6	E	49	3,9	1 203	973	80,9	82	6,8	39	3,2	109	9,1
163	Schönau a.d.Brend	1 071	561	G	32	2,9	1 090	864	79,3	80	7,3	101	9,3	45	4,1
		510	52,4	E	21	3,7	540	403	74,6	29	5,4	84	15,6	24	4,4
167	Sondheim v.d.Rhön	837	417	G	18	2,2	816	571	70,0	116	14,2	47	5,8	82	10,0
		420	49,8	E	10	2,4	407	260	63,9	68	16,7	34	8,4	45	11,1
170	Stockheim	870	487	G	32	3,3	942	697	74,0	111	11,8	61	6,5	73	7,7
		383	56,0	E	18	3,7	469	321	68,4	59	12,6	46	9,8	43	9,2
171	Strahlungen	717	362	G	10	1,4	714	592	82,9	35	4,9	53	7,4	34	4,8
		355	50,5	E	9	2,5	353	273	77,3	22	6,2	42	11,9	16	4,5
172	Sulzdorf a.d.Lederhecke	1 020	606	G	21	1,7	1 191	798	67,0	244	20,5	46	3,9	103	8,6
		414	59,4	E	10	1,7	596	377	63,3	136	22,8	29	4,9	54	9,1
173	Sulzfeld	1 355	767	G	32	2,1	1 502	1 186	79,0	150	10,0	62	4,1	104	6,9
		588	56,6	E	27	3,5	740	553	74,7	82	11,1	47	6,4	58	7,8
174	Trappstadt, M	840	473	G	34	3,6	912	778	85,3	71	7,8	29	3,2	34	3,7
		367	56,3	E	21	4,4	452	369	81,6	38	8,4	24	5,3	21	4,6
175	Unleben	738	430	G	15	1,7	845	613	72,5	40	4,7	158	18,7	34	4,0
		308	58,3	E	10	2,3	420	285	67,9	19	4,5	97	23,1	19	4,5
182	Willmars	475	247	G	10	2,0	484	275	56,8	131	27,1	23	4,8	55	11,4
		228	52,0	E	6	2,4	241	127	52,7	70	29,0	12	5,0	32	13,3
183	Wollbach	978	573	G	21	1,8	1 125	872	77,5	66	5,9	127	11,3	60	5,3
		405	58,6	E	11	1,9	562	412	73,3	32	5,7	87	15,5	31	5,5
184	Wülfershausen a.d.Saale	1 169	672	G	25	1,9	1 319	1 028	77,9	116	8,8	112	8,5	63	4,8
		497	57,5	E	16	2,4	656	484	73,8	60	9,1	80	12,2	32	4,9
186	Burglauer	1 287	747	G	30	2,0	1 464	1 171	80,0	85	5,8	129	8,8	79	5,4
		540	58,0	E	25	3,3	722	547	75,8	42	5,8	93	12,9	40	5,5
	Zusammen	65 489	36 232	G	1 792	2,5	70 644	51 540	73,0	8 056	11,4	5 791	8,2	5 257	7,4
		29 257	55,3	E	1 079	3,0	35 150	24 191	68,8	3 999	11,4	4 113	11,7	2 847	8,1

674 Landkreis Haßberge

111	Aidhausen	1 466	959	G	29	1,5	1 889	1 369	72,5	191	10,1	48	2,5	281	14,9
		507	65,4	E	14	1,5	945	645	68,3	112	11,9	25	2,6	163	17,2
118	Breitbrunn	835	454	G	30	3,3	878	541	61,6	208	23,7	21	2,4	108	12,3
		381	54,4	E	11	2,4	443	270	60,9	112	25,3	10	2,3	51	11,5
120	Bundorf	793	525	G	34	3,2	1 016	715	70,4	139	13,7	30	3,0	132	13,0
		268	66,2	E	14	2,7	511	347	67,9	75	14,7	16	3,1	73	14,3
121	Burgpreppach, M	1 186	720	G	39	2,7	1 401	876	62,5	205	14,6	27	1,9	293	20,9
		466	60,7	E	15	2,1	705	421	59,7	110	15,6	12	1,7	162	23,0
129	Ebelsbach	3 105	1 891	G	60	1,6	3 722	2 052	55,1	1 169	31,4	123	3,3	378	10,2
		1 214	60,9	E	29	1,5	1 862	1 039	55,8	584	31,4	54	2,9	185	9,9
130	Ebern, St	5 896	3 655	G	167	2,3	7 142	4 564	63,9	1 547	21,7	316	4,4	715	10,0
		2 241	62,0	E	50	1,4	3 605	2 255	62,6	797	22,1	147	4,1	406	11,3
133	Eltmann, St	4 287	2 510	G	95	1,9	4 925	2 732	55,5	1 642	33,3	129	2,6	422	8,6
		1 777	58,5	E	37	1,5	2 473	1 401	56,7	771	31,2	71	2,9	230	9,3
139	Gädheim	1 011	659	G	33	2,5	1 285	808	62,9	271	21,1	43	3,3	163	12,7
		352	65,2	E	12	1,8	647	406	62,8	134	20,7	23	3,6	84	13,0
147	Haßfurt, St	10 272	5 804	G	214	1,8	11 394	6 966	61,1	2 448	21,5	769	6,7	1 211	10,6
		4 468	56,5	E	100	1,7	5 704	3 382	59,3	1 412	24,8	296	5,2	614	10,8
149	Hofheim i.UFr., St	4 143	2 382	G	88	1,8	4 676	2 953	63,2	835	17,9	241	5,2	647	13,8
		1 761	57,5	E	38	1,6	2 344	1 377	58,7	478	20,4	118	5,0	371	15,8

G = Gesamtstimmen. E = Erststimmen.

Regierungsbezirken, Kreisen und Gemeinden

Von den gültigen Stimmen entfielen auf											Schl. Nr.
davon											
FW FREIE WÄHLER	REP	ödp	FDP	BP	PBC	Freie Franken	Unabhängige Kandidaten	AUFBRUCH	BB	BüSo	
Anzahl											
15	16	17	18	19	20	21	22	23	24	25	

Noch: Unterfranken

											673
130	85	15	106	x	10	x	x	x	x	x	153
83	50	10	53	x	5	x	x	x	x	x	
13	33	10	8	x	7	x	x	x	x	x	156
7	16	3	4	x	—	x	x	x	x	x	
26	37	16	38	x	3	x	x	x	x	x	160
14	22	10	20	x	—	x	x	x	x	x	
38	19	13	38	x	1	x	x	x	x	x	161
22	10	8	12	x	—	x	x	x	x	x	
17	111	28	23	x	18	x	x	x	x	x	162
12	58	17	11	x	11	x	x	x	x	x	
5	17	7	15	x	1	x	x	x	x	x	163
4	9	2	9	x	—	x	x	x	x	x	
22	26	6	21	x	7	x	x	x	x	x	167
14	13	4	11	x	3	x	x	x	x	x	
26	17	6	20	x	4	x	x	x	x	x	170
18	10	5	10	x	—	x	x	x	x	x	
6	17	—	11	x	—	x	x	x	x	x	171
2	8	—	6	x	—	x	x	x	x	x	
32	30	11	28	x	2	x	x	x	x	x	172
14	16	5	19	x	—	x	x	x	x	x	
26	36	14	27	x	1	x	x	x	x	x	173
17	19	8	14	x	—	x	x	x	x	x	
11	12	3	7	x	1	x	x	x	x	x	174
7	8	1	5	x	—	x	x	x	x	x	
7	10	5	11	x	1	x	x	x	x	x	175
3	6	3	7	x	—	x	x	x	x	x	
11	26	5	10	x	3	x	x	x	x	x	182
7	14	5	5	x	1	x	x	x	x	x	
18	14	18	8	x	2	x	x	x	x	x	183
10	8	11	2	x	—	x	x	x	x	x	
20	11	13	18	x	1	x	x	x	x	x	184
11	6	6	9	x	—	x	x	x	x	x	
29	34	10	6	x	—	x	x	x	x	x	186
16	18	5	1	x	—	x	x	x	x	x	
1 531	1 628	709	1 221	x	168	x	x	x	x	x	Zus.
923	884	362	636	x	42	x	x	x	x	x	
											674
98	66	67	48	x	2	x	x	x	x	x	111
53	33	45	32	x	—	x	x	x	x	x	
37	25	19	26	x	1	x	x	x	x	x	118
18	12	8	13	x	—	x	x	x	x	x	
57	11	28	33	x	3	x	x	x	x	x	120
28	7	19	19	x	—	x	x	x	x	x	
109	67	66	46	x	5	x	x	x	x	x	121
53	32	53	24	x	—	x	x	x	x	x	
137	85	77	74	x	5	x	x	x	x	x	129
61	44	36	44	x	—	x	x	x	x	x	
208	103	171	212	x	21	x	x	x	x	x	130
100	52	134	120	x	—	x	x	x	x	x	
128	109	76	100	x	9	x	x	x	x	x	133
58	59	43	70	x	—	x	x	x	x	x	
29	62	37	32	x	3	x	x	x	x	x	139
15	31	22	16	x	—	x	x	x	x	x	
353	296	242	292	x	28	x	x	x	x	x	147
154	147	133	180	x	—	x	x	x	x	x	
156	134	118	232	x	7	x	x	x	x	x	149
77	69	82	143	x	—	x	x	x	x	x	

Noch: 1. Ergebnisse der Landtagswahl 2003 nach

Schl. Nr.	Gebiet	Stimm- berechtigte	Wähler	Art der Stimme	Ungültige Stimmen		Gültige Stimmen		Von den gültigen Stimmen entfielen auf							
		Nichtwähler	Wahl- beteiligung in %						CSU		SPD		GRÜNE		Sonstige	
									Anzahl	%	Anzahl	%	Anzahl	%	Anzahl	%
					1	2	3	4	5	6	7	8	9	10	11	12

Noch: Unterfranken

674 Noch: Landkreis Haßberge

153	Riedbach	1 372 495	877 63,9	G E	35 16	2,0 1,8	1 719 861		1 290 616	75,0 71,5	186 118	10,8 13,7	47 21	2,7 2,4	196 106	11,4 12,3
159	Oberaurach	3 205 1 204	2 001 62,4	G E	112 41	2,8 2,0	3 890 1 960		2 293 1 194	58,9 60,9	1 022 527	26,3 26,9	127 64	3,3 3,3	448 175	11,5 8,9
160	Kirchlauter	1 142 439	703 61,6	G E	21 6	1,5 0,9	1 385 697		912 454	65,8 65,1	354 184	25,6 26,4	26 15	1,9 2,2	93 44	6,7 6,3
163	Knetzgau	5 001 1 996	3 005 60,1	G E	139 53	2,3 1,8	5 869 2 951		3 985 1 843	67,9 62,5	1 036 675	17,7 22,9	170 66	2,9 2,2	678 367	11,6 12,4
164	Königsberg i.Bay., St	3 023 1 171	1 852 61,3	G E	67 19	1,8 1,0	3 637 1 833		1 949 934	53,6 51,0	964 539	26,5 29,4	218 105	6,0 5,7	506 255	13,9 13,9
171	Maroldsweisach, M	2 981 1 225	1 756 58,9	G E	97 34	2,8 1,9	3 415 1 722		1 911 928	56,0 53,9	1 001 519	29,3 30,1	131 54	3,8 3,1	372 221	10,9 12,8
180	Theres	2 187 809	1 378 63,0	G E	50 19	1,8 1,4	2 706 1 359		1 652 771	61,0 56,7	663 381	24,5 28,0	112 50	4,1 3,7	279 157	10,3 11,6
184	Pfarrweisach	1 257 484	773 61,5	G E	50 15	3,2 1,9	1 496 758		940 440	62,8 58,0	201 105	13,4 13,9	45 21	3,0 2,8	310 192	20,7 25,3
187	Rauhenebrach	2 478 925	1 553 62,7	G E	87 36	2,8 2,3	3 019 1 517		2 101 1 059	69,6 69,8	388 217	12,9 14,3	80 43	2,6 2,8	450 198	14,9 13,1
190	Rentweinsdorf, M	1 233 361	872 70,7	G E	29 8	1,7 0,9	1 715 864		1 088 579	63,4 67,0	341 156	19,9 18,1	43 17	2,5 2,0	243 112	14,2 13,0
195	Sand a.Main	2 435 746	1 689 69,4	G E	83 28	2,5 1,7	3 295 1 661		1 709 703	51,9 42,3	1 320 846	40,1 50,9	70 29	2,1 1,7	196 83	5,9 5,0
201	Stettfeld	956 393	563 58,9	G E	13 4	1,2 0,7	1 113 559		743 367	66,8 65,7	228 126	20,5 22,5	32 13	2,9 2,3	110 53	9,9 9,5
210	Untermersbach	1 397 572	825 59,1	G E	31 9	1,9 1,1	1 619 816		987 496	61,0 60,8	382 199	23,6 24,4	95 44	5,9 5,4	155 77	9,6 9,4
219	Wonfurt	1 465 487	978 66,8	G E	38 18	1,9 1,8	1 918 960		1 290 619	67,3 64,5	353 205	18,4 21,4	103 50	5,4 5,2	172 86	9,0 9,0
221	Zeil a.Main, St	4 615 1 747	2 868 62,1	G E	136 55	2,4 1,9	5 600 2 813		2 831 1 349	50,6 48,0	1 710 1 085	30,5 38,6	229 100	4,1 3,6	830 279	14,8 9,9
223	Ermsershausen	482 177	305 63,3	G E	9 4	1,5 1,3	601 301		446 211	74,2 70,1	74 44	12,3 14,6	19 11	3,2 3,7	62 35	10,3 11,6
	Zusammen	68 223 26 666	41 557 60,9	G E	1 786 685	2,1 1,6	81 325 40 871		49 703 24 106	61,1 59,0	18 878 10 511	23,2 25,7	3 294 1 475	4,1 3,6	9 450 4 779	11,6 11,7

675 Landkreis Kitzingen

111	Abtswind, M	607 221	386 63,6	G E	13 4	1,7 1,0	759 382		444 210	58,5 55,0	79 41	10,4 10,7	9 3	1,2 0,8	227 128	29,9 33,5
112	Albertshofen	1 641 703	938 57,2	G E	27 9	1,4 1,0	1 849 929		1 015 468	54,9 50,4	392 213	21,2 22,9	68 29	3,7 3,1	374 219	20,2 23,6
113	Biebelried	929 370	559 60,2	G E	23 10	2,1 1,8	1 095 549		701 318	64,0 57,9	100 56	9,1 10,2	46 18	4,2 3,3	248 157	22,6 28,6
114	Buchbrunn	799 384	415 51,9	G E	12 4	1,4 1,0	818 411		367 165	44,9 40,1	150 81	18,3 19,7	44 18	5,4 4,4	257 147	31,4 35,8
116	Castell	633 220	413 65,2	G E	7 3	0,8 0,7	819 410		462 208	56,4 50,7	73 40	8,9 9,8	46 21	5,6 5,1	238 141	29,1 34,4
117	Dettelbach, St	5 324 2 176	3 148 59,1	G E	120 39	1,9 1,2	6 176 3 109		3 518 1 619	57,0 52,1	1 070 588	17,3 18,9	273 121	4,4 3,9	1 315 781	21,3 25,1
127	Geiselwind, M	1 768 723	1 045 59,1	G E	44 7	2,1 0,7	2 046 1 038		1 337 622	65,3 59,9	194 114	9,5 11,0	69 28	3,4 2,7	446 274	21,8 26,4
131	Großlangheim, M	1 152 410	742 64,4	G E	30 11	2,0 1,5	1 454 731		891 409	61,3 56,0	217 116	14,9 15,9	61 26	4,2 3,6	285 180	19,6 24,6
139	Ipshofen, St	3 468 1 180	2 288 66,0	G E	142 51	3,1 2,2	4 434 2 237		2 064 778	46,5 34,8	529 289	11,9 12,9	139 57	3,1 2,5	1 702 1 113	38,4 49,8
141	Kitzingen, GKSt	15 251 7 570	7 681 50,4	G E	246 82	1,6 1,1	15 115 7 599		8 107 3 809	53,6 50,1	3 425 1 846	22,7 24,3	817 357	5,4 4,7	2 766 1 587	18,3 20,9
142	Kleinlangheim, M	1 263 491	772 61,1	G E	21 10	1,4 1,3	1 523 762		809 360	53,1 47,2	291 154	19,1 20,2	46 23	3,0 3,0	377 225	24,8 29,5

G = Gesamtstimmen. E = Erststimmen.

Regierungsbezirken, Kreisen und Gemeinden

Von den gültigen Stimmen entfielen auf											Schl. Nr.
davon											
FW FREIE WÄHLER	REP	ödp	FDP	BP	PBC	Freie Franken	Unabhängige Kandidaten	AUFBRUCH	BB	BüSo	
Anzahl											
15	16	17	18	19	20	21	22	23	24	25	

Noch: Unterfranken

											674
63	42	60	30	x	1	x	x	x	x	x	153
32	21	34	19	x	—	x	x	x	x	x	
193	141	37	67	x	10	x	x	x	x	x	159
40	75	21	39	x	—	x	x	x	x	x	
21	28	17	26	x	1	x	x	x	x	x	160
7	15	6	16	x	—	x	x	x	x	x	
148	195	120	199	x	16	x	x	x	x	x	163
52	96	60	159	x	—	x	x	x	x	x	
192	95	61	150	x	8	x	x	x	x	x	164
88	50	30	87	x	—	x	x	x	x	x	
83	64	120	99	x	6	x	x	x	x	x	171
37	35	87	62	x	—	x	x	x	x	x	
54	72	92	56	x	5	x	x	x	x	x	180
23	37	59	38	x	—	x	x	x	x	x	
101	33	123	49	x	4	x	x	x	x	x	184
41	15	105	31	x	—	x	x	x	x	x	
243	137	30	36	x	4	x	x	x	x	x	187
82	74	17	25	x	—	x	x	x	x	x	
148	34	25	28	x	8	x	x	x	x	x	190
62	17	16	17	x	—	x	x	x	x	x	
81	41	35	33	x	6	x	x	x	x	x	195
33	16	15	19	x	—	x	x	x	x	x	
61	17	15	17	x	—	x	x	x	x	x	201
28	9	7	9	x	—	x	x	x	x	x	
51	33	30	37	x	4	x	x	x	x	x	210
22	14	21	20	x	—	x	x	x	x	x	
44	55	50	21	x	2	x	x	x	x	x	219
19	28	25	14	x	—	x	x	x	x	x	
398	85	219	95	x	33	x	x	x	x	x	221
86	45	90	58	x	—	x	x	x	x	x	
30	6	11	14	x	1	x	x	x	x	x	223
15	2	9	9	x	—	x	x	x	x	x	
3 223	2 036	1 946	2 052	x	193	x	x	x	x	x	Zus.
1 284	1 035	1 177	1 283	x	—	x	x	x	x	x	
											675
182	11	8	24	x	2	x	x	x	x	x	111
103	5	3	17	x	—	x	x	x	x	x	
241	46	57	23	x	7	x	x	x	x	x	112
148	21	33	17	x	—	x	x	x	x	x	
174	27	29	17	x	1	x	x	x	x	x	113
115	14	17	11	x	—	x	x	x	x	x	
192	18	21	22	x	4	x	x	x	x	x	114
111	9	13	14	x	—	x	x	x	x	x	
188	29	9	10	x	2	x	x	x	x	x	116
118	14	5	4	x	—	x	x	x	x	x	
744	265	160	135	x	11	x	x	x	x	x	117
485	129	86	81	x	—	x	x	x	x	x	
284	94	30	24	x	14	x	x	x	x	x	127
192	49	17	16	x	—	x	x	x	x	x	
206	33	31	15	x	—	x	x	x	x	x	131
135	19	20	6	x	—	x	x	x	x	x	
1 441	106	68	83	x	4	x	x	x	x	x	139
973	51	40	49	x	—	x	x	x	x	x	
1 169	432	791	338	x	36	x	x	x	x	x	141
722	209	467	189	x	—	x	x	x	x	x	
269	37	21	26	x	24	x	x	x	x	x	142
176	19	16	14	x	—	x	x	x	x	x	

Noch: 1. Ergebnisse der Landtagswahl 2003 nach

Schl. Nr.	Gebiet	Stimm- berechtigte	Wähler	Art der Stimme	Ungültige Stimmen		Gültige Stimmen		Von den gültigen Stimmen entfielen auf							
		Nichtwähler	Wahl- beteiligung in %						CSU		SPD		GRÜNE		Sonstige	
			Anzahl		%	Anzahl		Anzahl	%	Anzahl	%	Anzahl	%			
		1	2		3	4	5	6	7	8	9	10	11	12	13	14

Noch: Unterfranken

675 Noch: Landkreis Kitzingen

144	Mainbernheim, St	1 831 738	1 093 59,7	G E	36 14	1,6 1,3	2 150 1 079		960 435	44,7 40,3	630 320	29,3 29,7	71 31	3,3 2,9	489 293	22,7 27,2
146	Mainstockheim	1 442 581	861 59,7	G E	31 10	1,8 1,2	1 691 851		632 276	37,4 32,4	396 213	23,4 25,0	75 36	4,4 4,2	588 326	34,8 38,3
147	Marktbreit, St	2 925 1 182	1 743 59,6	G E	61 20	1,8 1,1	3 424 1 722		1 789 838	52,2 48,7	780 466	22,8 27,1	182 75	5,3 4,4	673 343	19,7 19,9
148	Markt Einersheim, M	930 400	530 57,0	G E	25 8	2,4 1,5	1 035 522		463 202	44,7 38,7	260 150	25,1 28,7	55 21	5,3 4,0	257 149	24,8 28,5
149	Marktsteft, St	1 317 562	755 57,3	G E	25 8	1,7 1,1	1 485 747		728 327	49,0 43,8	299 170	20,1 22,8	45 18	3,0 2,4	413 232	27,8 31,1
150	Martinsheim	794 234	560 70,5	G E	10 5	0,9 0,9	1 110 555		574 261	51,7 47,0	137 92	12,3 16,6	42 16	3,8 2,9	357 186	32,2 33,5
155	Nordheim a.Main	768 232	536 69,8	G E	21 7	2,0 1,3	1 051 529		760 340	72,3 64,3	53 29	5,0 5,5	31 17	2,9 3,2	207 143	19,7 27,0
156	Obernreit, M	1 406 559	847 60,2	G E	19 4	1,1 0,5	1 675 843		813 360	48,5 42,7	456 272	27,2 32,3	84 30	5,0 3,6	322 181	19,2 21,5
158	Prichsenstadt, St	2 446 901	1 545 63,2	G E	71 23	2,3 1,5	3 019 1 522		1 724 765	57,1 50,3	290 157	9,6 10,3	109 47	3,6 3,1	896 553	29,7 36,3
161	Rödelsee	1 183 408	775 65,5	G E	30 9	1,9 1,2	1 520 766		806 355	53,0 46,3	182 93	12,0 12,1	59 27	3,9 3,5	473 291	31,1 38,0
162	Rüdenhausen, M	670 231	439 65,5	G E	18 9	2,1 2,1	860 430		486 233	56,5 54,2	99 55	11,5 12,8	18 9	2,1 2,1	257 133	29,9 30,9
165	Schwarzach a.Main, M	2 646 900	1 746 66,0	G E	64 17	1,8 1,0	3 427 1 729		2 302 1 062	67,2 61,4	374 207	10,9 12,0	119 54	3,5 3,1	632 406	18,4 23,5
166	Segnitz	639 251	388 60,7	G E	17 4	2,2 1,0	759 384		397 190	52,3 49,5	181 99	23,8 25,8	35 13	4,6 3,4	146 82	19,2 21,4
167	Seinsheim, M	855 324	531 62,1	G E	30 11	2,8 2,1	1 032 520		688 314	66,7 60,4	113 77	10,9 14,8	46 19	4,5 3,7	185 110	17,9 21,2
169	Sommerach	1 021 295	726 71,1	G E	30 10	2,1 1,4	1 422 716		836 366	58,8 51,1	115 61	8,1 8,5	50 22	3,5 3,1	421 267	29,6 37,3
170	Sulzfeld a.Main	1 056 418	638 60,4	G E	30 12	2,4 1,9	1 246 626		810 372	65,0 59,4	151 90	12,1 14,4	39 16	3,1 2,6	246 148	19,7 23,6
174	Volkach, St	6 902 2 734	4 168 60,4	G E	173 65	2,1 1,6	8 163 4 103		4 888 2 202	59,9 53,7	1 014 559	12,4 13,6	501 228	6,1 5,6	1 760 1 114	21,6 27,2
177	Wiesenbronn	785 265	520 66,2	G E	29 7	2,8 1,3	1 011 513		581 260	57,5 50,7	221 127	21,9 24,8	32 17	3,2 3,3	177 109	17,5 21,2
178	Wiesentheid, M	3 529 1 343	2 186 61,9	G E	95 33	2,2 1,5	4 277 2 153		2 724 1 352	63,7 62,8	425 218	9,9 10,1	157 70	3,7 3,3	971 513	22,7 23,8
179	Willanzheim, M	1 213 420	793 65,4	G E	33 16	2,1 2,0	1 553 777		894 380	57,6 48,9	152 89	9,8 11,5	61 28	3,9 3,6	446 280	28,7 36,0
	Zusammen	67 193 27 426	39 767 59,2	G E	1 533 522	1,9 1,3	77 998 39 244		43 570 19 856	55,9 50,6	12 848 7 082	16,5 18,0	3 429 1 495	4,4 3,8	18 151 10 811	23,3 27,5

676 Landkreis Miltenberg

111	Altenbuch	1 021 534	487 47,7	G E	21 7	2,2 1,4	953 480		696 359	73,0 74,8	152 79	15,9 16,5	9 7	0,9 1,5	96 35	10,1 7,3
112	Amorbach, St	3 214 1 338	1 876 58,4	G E	110 43	2,9 2,3	3 641 1 832		2 313 1 127	63,5 61,5	763 410	21,0 22,4	185 81	5,1 4,4	380 214	10,4 11,7
116	Bürgstadt, M	3 307 1 313	1 994 60,3	G E	84 33	2,1 1,7	3 904 1 961		2 358 1 149	60,4 58,6	863 464	22,1 23,7	270 121	6,9 6,2	413 227	10,6 11,6
117	Collenberg	1 924 914	1 010 52,5	G E	23 10	1,1 1,0	1 997 1 000		1 319 655	66,0 65,5	364 203	18,2 20,3	87 39	4,4 3,9	227 103	11,4 10,3
118	Dorfprozelten	1 473 621	852 57,8	G E	25 9	1,5 1,1	1 679 843		1 048 518	62,4 61,4	434 227	25,8 26,9	64 30	3,8 3,6	133 68	7,9 8,1
119	Eichenbühl	2 068 893	1 175 56,8	G E	38 13	1,6 1,1	2 312 1 162		1 677 831	72,5 71,5	410 225	17,7 19,4	61 22	2,6 1,9	164 84	7,1 7,2
121	Eisenfeld, M	5 785 2 551	3 234 55,9	G E	168 73	2,6 2,3	6 299 3 160		3 629 1 777	57,6 56,2	1 072 598	17,0 18,9	455 191	7,2 6,0	1 143 594	18,1 18,8

G = Gesamtstimmen. E = Erststimmen.

Regierungsbezirken, Kreisen und Gemeinden

Von den gültigen Stimmen entfielen auf											Schl. Nr.
davon											
FW FREIE WÄHLER	REP	ödp	FDP	BP	PBC	Freie Franken	Unabhängige Kandidaten	AUFBRUCH	BB	BüSo	
Anzahl											
15	16	17	18	19	20	21	22	23	24	25	

Noch: Unterfranken

											675
350	64	33	33	x	9	x	x	x	x	x	144
227	28	20	18	x	—	x	x	x	x	x	
458	73	22	28	x	7	x	x	x	x	x	146
263	36	10	17	x	—	x	x	x	x	x	
385	111	68	100	x	9	x	x	x	x	x	147
203	51	39	50	x	—	x	x	x	x	x	
169	24	47	16	x	1	x	x	x	x	x	148
109	12	18	10	x	—	x	x	x	x	x	
290	47	25	45	x	6	x	x	x	x	x	149
169	24	15	24	x	—	x	x	x	x	x	
271	17	23	40	x	6	x	x	x	x	x	150
140	8	13	25	x	—	x	x	x	x	x	
127	15	15	50	x	—	x	x	x	x	x	155
82	5	10	46	x	—	x	x	x	x	x	
212	32	26	51	x	1	x	x	x	x	x	156
124	17	12	28	x	—	x	x	x	x	x	
720	77	38	43	x	18	x	x	x	x	x	158
472	38	19	24	x	—	x	x	x	x	x	
339	48	33	50	x	3	x	x	x	x	x	161
217	25	18	31	x	—	x	x	x	x	x	
164	56	11	23	x	3	x	x	x	x	x	162
89	27	6	11	x	—	x	x	x	x	x	
389	113	49	79	x	2	x	x	x	x	x	165
263	59	27	57	x	—	x	x	x	x	x	
90	22	15	19	x	—	x	x	x	x	x	166
52	11	9	10	x	—	x	x	x	x	x	
124	27	18	16	x	—	x	x	x	x	x	167
70	14	14	12	x	—	x	x	x	x	x	
264	19	14	122	x	2	x	x	x	x	x	169
156	7	5	99	x	—	x	x	x	x	x	
150	37	20	38	x	1	x	x	x	x	x	170
93	18	11	26	x	—	x	x	x	x	x	
1 122	169	102	353	x	14	x	x	x	x	x	174
709	82	56	267	x	—	x	x	x	x	x	
97	23	16	23	x	18	x	x	x	x	x	177
70	15	12	12	x	—	x	x	x	x	x	
661	126	45	134	x	5	x	x	x	x	x	178
363	63	19	68	x	—	x	x	x	x	x	
323	37	44	38	x	4	x	x	x	x	x	179
215	19	22	24	x	—	x	x	x	x	x	
11 795	2 235	1 889	2 018	x	214	x	x	x	x	x	Zus.
7 364	1 098	1 072	1 277	x	—	x	x	x	x	x	
											676
49	20	12	13	x	2	x	x	x	x	x	111
—	13	10	12	x	—	x	x	x	x	x	
40	78	105	149	x	8	x	x	x	x	x	112
—	39	80	95	x	—	x	x	x	x	x	
75	37	133	163	x	5	x	x	x	x	x	116
—	21	103	103	x	—	x	x	x	x	x	
68	43	40	71	x	5	x	x	x	x	x	117
—	25	33	45	x	—	x	x	x	x	x	
37	20	31	44	x	1	x	x	x	x	x	118
—	11	26	31	x	—	x	x	x	x	x	
16	27	59	53	x	9	x	x	x	x	x	119
—	14	45	25	x	—	x	x	x	x	x	
314	221	163	444	x	1	x	x	x	x	x	121
—	120	105	369	x	—	x	x	x	x	x	

Noch: 1. Ergebnisse der Landtagswahl 2003 nach

Schl. Nr.	Gebiet	Stimm- berechtigte	Wähler	Art der Stimme	Ungültige Stimmen		Gültige Stimmen		Von den gültigen Stimmen entfielen auf								
		Nichtwähler	Wahl- beteiligung in %						CSU		SPD		GRÜNE		Sonstige		
									Anzahl	%	Anzahl	%	Anzahl	%	Anzahl	%	
																	1
Noch: Unterfranken																	
676 Noch: Landkreis Miltenberg																	
122	Erlenbach a.Main, St	6 674 3 105	3 569 53,5	G E	161 57	2,3 1,6	6 977 3 512	3 685 1 641	52,8 46,7	2 107 1 319	30,2 37,6	450 183	6,4 5,2	735 369	10,5 10,5		
123	Eschau, M	3 039 1 217	1 822 60,0	G E	97 47	2,7 2,6	3 547 1 775	2 054 969	57,9 54,6	865 478	24,4 26,9	197 59	5,6 3,3	431 269	12,2 15,2		
124	Faulbach	2 076 984	1 092 52,6	G E	42 16	1,9 1,5	2 142 1 076	1 321 666	61,7 61,9	585 305	27,3 28,3	77 38	3,6 3,5	159 67	7,4 6,2		
125	Großheubach, M	3 832 1 739	2 093 54,6	G E	100 40	2,4 1,9	4 085 2 052	2 568 1 253	62,9 61,1	862 485	21,1 23,6	205 82	5,0 4,0	450 232	11,0 11,3		
126	Großwallstadt	2 972 1 302	1 670 56,2	G E	74 26	2,2 1,6	3 266 1 644	2 132 1 071	65,3 65,1	609 332	18,6 20,2	215 94	6,6 5,7	310 147	9,5 8,9		
128	Hausen	1 469 604	865 58,9	G E	32 11	1,8 1,3	1 698 854	1 224 604	72,1 70,7	229 126	13,5 14,8	90 43	5,3 5,0	155 81	9,1 9,5		
131	Kirchzell, M	1 919 668	1 251 65,2	G E	67 22	2,7 1,8	2 435 1 229	1 706 850	70,1 69,2	462 258	19,0 21,0	60 31	2,5 2,5	207 90	8,5 7,3		
132	Kleinheubach, M	2 400 1 069	1 331 55,5	G E	82 32	3,1 2,4	2 579 1 298	1 427 682	55,3 52,5	793 432	30,7 33,3	113 47	4,4 3,6	246 137	9,5 10,6		
133	Kleinwallstadt, M	4 154 1 771	2 383 57,4	G E	122 47	2,6 2,0	4 644 2 336	2 682 1 303	57,8 55,8	970 522	20,9 22,3	453 228	9,8 9,8	539 283	11,6 12,1		
134	Klingenberg a.Main, St	4 347 2 021	2 326 53,5	G E	85 31	1,8 1,3	4 567 2 295	2 458 1 157	53,8 50,4	1 162 676	25,4 29,5	325 139	7,1 6,1	622 323	13,6 14,1		
135	Laudenbach	1 041 407	634 60,9	G E	34 20	2,7 3,2	1 234 614	708 349	57,4 56,8	244 142	19,8 23,1	67 33	5,4 5,4	215 90	17,4 14,7		
136	Leidersbach	3 635 1 529	2 106 57,9	G E	69 29	1,6 1,4	4 143 2 077	3 156 1 550	76,2 74,6	411 240	9,9 11,6	205 85	4,9 4,1	371 202	9,0 9,7		
139	Miltenberg, St	6 994 3 117	3 877 55,4	G E	150 56	1,9 1,4	7 604 3 821	4 666 2 229	61,4 58,3	1 453 798	19,1 20,9	482 187	6,3 4,9	1 003 607	13,2 15,9		
140	Mömlingen	3 743 1 490	2 253 60,2	G E	126 50	2,8 2,2	4 380 2 203	2 651 1 322	60,5 60,0	809 477	18,5 21,7	267 119	6,1 5,4	653 285	14,9 12,9		
141	Mönchberg, M	1 984 787	1 197 60,3	G E	43 19	1,8 1,6	2 351 1 178	1 612 771	68,6 65,4	408 251	17,4 21,3	139 52	5,9 4,4	192 104	8,2 8,8		
143	Neunkirchen	1 178 403	775 65,8	G E	20 7	1,3 0,9	1 530 768	1 238 612	80,9 79,7	155 80	10,1 10,4	38 19	2,5 2,5	99 57	6,5 7,4		
144	Niedernberg	3 488 1 594	1 894 54,3	G E	59 17	1,6 0,9	3 729 1 877	2 285 1 154	61,3 61,5	649 352	17,4 18,8	362 151	9,7 8,0	433 220	11,6 11,7		
145	Obernburg a.Main, St	6 513 2 817	3 696 56,7	G E	140 64	1,9 1,7	7 252 3 632	4 170 1 986	57,5 54,7	1 489 819	20,5 22,5	586 246	8,1 6,8	1 007 581	13,9 16,0		
151	Röllbach	1 208 452	756 62,6	G E	22 5	1,5 0,7	1 490 751	1 050 502	70,5 66,8	199 123	13,4 16,4	61 26	4,1 3,5	180 100	12,1 13,3		
153	Rüdenau	645 259	386 59,8	G E	23 8	3,0 2,1	749 378	443 216	59,1 57,1	198 108	26,4 28,6	34 15	4,5 4,0	74 39	9,9 10,3		
156	Schneeberg, M	1 443 546	897 62,2	G E	18 4	1,0 0,4	1 776 893	1 326 659	74,7 73,8	256 136	14,4 15,2	60 31	3,4 3,5	134 67	7,5 7,5		
158	Stadtprozelten, St	1 171 620	551 47,1	G E	19 7	1,7 1,3	1 083 544	676 343	62,4 63,1	207 108	19,1 19,9	63 33	5,8 6,1	137 60	12,7 11,0		
160	Sulzbach a.Main, M	5 160 2 359	2 801 54,3	G E	111 39	2,0 1,4	5 490 2 762	3 429 1 715	62,5 62,1	900 498	16,4 18,0	461 192	8,4 7,0	700 357	12,8 12,9		
165	Weilbach, M	1 801 734	1 067 59,2	G E	48 25	2,2 2,3	2 086 1 042	1 282 633	61,5 60,7	441 241	21,1 23,1	96 40	4,6 3,8	267 128	12,8 12,3		
169	Wörth a.Main, St	3 346 1 530	1 816 54,3	G E	101 40	2,8 2,2	3 531 1 776	2 093 1 007	59,3 56,7	739 459	20,9 25,8	182 75	5,2 4,2	517 235	14,6 13,2		
	Zusammen	95 024 41 288	53 736 56,5	G E	2 314 907	2,2 1,7	105 153 52 825	65 082 31 660	61,9 59,9	21 260 11 971	20,2 22,7	6 419 2 739	6,1 5,2	12 392 6 455	11,8 12,2		
677 Landkreis Main-Spessart																	
114	Arnstein, St	6 461 2 389	4 072 63,0	G E	144 54	1,8 1,3	8 000 4 018	5 499 2 630	68,7 65,5	811 409	10,1 10,2	588 396	7,4 9,9	1 102 583	13,8 14,5		
116	Aura i.Sinngrund	820 375	445 54,3	G E	18 5	2,0 1,1	872 440	543 264	62,3 60,0	162 82	18,6 18,6	29 10	3,3 2,3	138 84	15,8 19,1		

Regierungsbezirken, Kreisen und Gemeinden

Von den gültigen Stimmen entfielen auf											Schl. Nr.
davon											
FW FREIE WÄHLER	REP	öap	FDP	BP	PBC	Freie Franken	Unabhängige Kandidaten	AUFBRUCH	BB	BüSo	
Anzahl											
15	16	17	18	19	20	21	22	23	24	25	

Noch: Unterfranken

											676
122	207	154	248	x	4	x	x	x	x	x	122
-	104	98	167	x	-	x	x	x	x	x	
25	138	84	176	x	8	x	x	x	x	x	123
-	72	52	145	x	-	x	x	x	x	x	
52	39	33	34	x	1	x	x	x	x	x	124
-	20	25	22	x	-	x	x	x	x	x	
75	128	95	149	x	3	x	x	x	x	x	125
-	66	76	90	x	-	x	x	x	x	x	
79	68	66	96	x	1	x	x	x	x	x	126
-	36	39	72	x	-	x	x	x	x	x	
25	56	29	45	x	-	x	x	x	x	x	128
-	27	20	34	x	-	x	x	x	x	x	
54	62	32	55	x	4	x	x	x	x	x	131
-	32	23	35	x	-	x	x	x	x	x	
43	58	47	95	x	3	x	x	x	x	x	132
-	33	33	71	x	-	x	x	x	x	x	
88	133	132	179	x	7	x	x	x	x	x	133
-	72	79	132	x	-	x	x	x	x	x	
86	163	122	245	x	6	x	x	x	x	x	134
-	82	80	161	x	-	x	x	x	x	x	
99	19	22	74	x	1	x	x	x	x	x	135
-	9	18	63	x	-	x	x	x	x	x	
66	120	60	121	x	4	x	x	x	x	x	136
-	70	42	90	x	-	x	x	x	x	x	
92	104	428	373	x	6	x	x	x	x	x	139
-	48	331	228	x	-	x	x	x	x	x	
213	110	112	213	x	5	x	x	x	x	x	140
-	52	77	156	x	-	x	x	x	x	x	
34	39	44	73	x	2	x	x	x	x	x	141
-	21	34	49	x	-	x	x	x	x	x	
12	16	43	26	x	2	x	x	x	x	x	143
-	8	36	13	x	-	x	x	x	x	x	
81	86	96	164	x	6	x	x	x	x	x	144
-	43	68	109	x	-	x	x	x	x	x	
182	181	134	503	x	7	x	x	x	x	x	145
-	100	94	387	x	-	x	x	x	x	x	
30	52	27	69	x	2	x	x	x	x	x	151
-	29	17	54	x	-	x	x	x	x	x	
12	19	31	10	x	2	x	x	x	x	x	153
-	12	20	7	x	-	x	x	x	x	x	
36	21	33	42	x	2	x	x	x	x	x	156
-	11	27	29	x	-	x	x	x	x	x	
45	43	20	28	x	1	x	x	x	x	x	158
-	22	17	21	x	-	x	x	x	x	x	
139	184	134	238	x	5	x	x	x	x	x	160
-	96	82	179	x	-	x	x	x	x	x	
64	46	49	105	x	3	x	x	x	x	x	165
-	24	39	65	x	-	x	x	x	x	x	
162	85	93	175	x	2	x	x	x	x	x	169
-	45	55	135	x	-	x	x	x	x	x	
2 515	2 623	2 663	4 473	x	118	x	x	x	x	x	Zus.
-	1 377	1 884	3 194	x	-	x	x	x	x	x	
											677
563	231	143	139	x	26	x	x	x	x	x	114
294	117	71	89	x	12	x	x	x	x	x	
38	79	4	15	x	2	x	x	x	x	x	116
26	49	2	6	x	1	x	x	x	x	x	

Noch: 1. Ergebnisse der Landtagswahl 2003 nach

Schl. Nr.	Gebiet	Stimm- berechtigte		Wähler	Art der Stimme	Ungültige Stimmen		Gültige Stimmen	Von den gültigen Stimmen entfielen auf							
		Nichtwähler	Wahl- beteiligung in %						CSU		SPD		GRÜNE		Sonstige	
				Anzahl		%	Anzahl	Anzahl	%	Anzahl	%	Anzahl	%	Anzahl	%	
		1	2	3		4	5	6	7	8	9	10	11	12	13	14
Noch: Unterfranken																
677 Noch: Landkreis Main-Spessart																
119	Birkenfeld	1 697	990	G		28	1,4	1 952	1 302	66,7	316	16,2	62	3,2	272	13,9
		707	58,3	E		11	1,1	979	636	65,0	160	16,3	36	3,7	147	15,0
120	Bischbrunn	1 479	854	G		35	2,0	1 673	1 248	74,6	169	10,1	47	2,8	209	12,5
		625	57,7	E		8	0,9	846	637	75,3	81	9,6	32	3,8	96	11,3
122	Burgsinn, M	2 053	1 258	G		30	1,2	2 486	1 480	59,5	428	17,2	294	11,8	284	11,4
		795	61,3	E		9	0,7	1 249	757	60,6	228	18,3	79	6,3	185	14,8
125	Erlenbach b.Marktheidenfeld	1 880	1 139	G		46	2,0	2 232	1 376	61,6	484	21,7	125	5,6	247	11,1
		741	60,6	E		15	1,3	1 124	690	61,4	240	21,4	68	6,0	126	11,2
126	Esselbach	1 591	815	G		41	2,5	1 589	963	60,6	195	12,3	115	7,2	316	19,9
		776	51,2	E		17	2,1	798	495	62,0	93	11,7	66	8,3	144	18,0
127	Eußenheim	2 627	1 834	G		69	1,9	3 599	2 318	64,4	273	7,6	118	3,3	890	24,7
		793	69,8	E		21	1,1	1 813	950	52,4	128	7,1	60	3,3	675	37,2
128	Fellen	719	534	G		10	0,9	1 058	826	78,1	59	5,6	52	4,9	121	11,4
		185	74,3	E		1	0,2	533	405	76,0	31	5,8	22	4,1	75	14,1
129	Frammersbach, M	3 829	2 073	G		86	2,1	4 060	2 308	56,8	1 007	24,8	271	6,7	474	11,7
		1 756	54,1	E		26	1,3	2 047	1 180	57,6	477	23,3	145	7,1	245	12,0
131	Gemünden a.Main, St	8 706	4 687	G		209	2,2	9 163	6 033	65,8	1 242	13,6	579	6,3	1 309	14,3
		4 019	53,8	E		80	1,7	4 606	2 975	64,6	598	13,0	311	6,8	722	15,7
132	Gössenheim	978	594	G		42	3,5	1 146	733	64,0	157	13,7	86	7,5	170	14,8
		384	60,7	E		18	3,0	576	349	60,6	71	12,3	42	7,3	114	19,8
133	Gräfendorf	1 157	771	G		20	1,3	1 522	995	65,4	170	11,2	67	4,4	290	19,1
		386	66,6	E		10	1,3	761	488	64,1	82	10,8	36	4,7	155	20,4
135	Haftenlohr	1 426	774	G		23	1,5	1 525	862	56,5	298	19,5	152	10,0	213	14,0
		652	54,3	E		9	1,2	765	427	55,8	137	17,9	87	11,4	114	14,9
137	Hasloch	1 052	561	G		8	0,7	1 114	581	52,2	279	25,0	54	4,8	200	18,0
		491	53,3	E		1	0,2	560	293	52,3	138	24,6	28	5,0	101	18,0
142	Himmelstadt	1 321	835	G		45	2,7	1 625	917	56,4	259	15,9	163	10,0	286	17,6
		486	63,2	E		20	2,4	815	423	51,9	145	17,8	96	11,8	151	18,5
146	Karbach, M	1 097	630	G		21	1,7	1 239	799	64,5	139	11,2	83	6,7	218	17,6
		467	57,4	E		5	0,8	625	397	63,5	68	10,9	44	7,0	116	18,6
148	Karlstadt, St	11 531	7 298	G		248	1,7	14 348	8 709	60,7	2 920	20,4	889	6,2	1 830	12,8
		4 233	63,3	E		93	1,3	7 205	3 986	55,3	1 694	23,5	464	6,4	1 061	14,7
149	Karsbach	1 384	839	G		29	1,7	1 649	1 161	70,4	193	11,7	60	3,6	235	14,3
		545	60,6	E		11	1,3	828	565	68,2	94	11,4	33	4,0	136	16,4
151	Kreuzwertheim, M	3 024	1 694	G		77	2,3	3 311	1 957	59,1	643	19,4	260	7,9	451	13,6
		1 330	56,0	E		30	1,8	1 664	979	58,8	316	19,0	153	9,2	216	13,0
154	Triefenstein, M	3 296	1 972	G		60	1,5	3 884	2 357	60,7	723	18,6	224	5,8	580	14,9
		1 324	59,8	E		19	1,0	1 953	1 178	60,3	352	18,0	130	6,7	293	15,0
155	Lohr a.Main, St	11 952	7 066	G		244	1,7	13 888	8 745	63,0	2 752	19,8	1 054	7,6	1 337	9,6
		4 886	59,1	E		85	1,2	6 981	4 501	64,5	1 250	17,9	562	8,1	668	9,6
157	Marktheidenfeld, St	8 305	4 509	G		157	1,7	8 861	5 000	56,4	1 393	15,7	606	6,8	1 862	21,0
		3 796	54,3	E		72	1,6	4 437	2 480	55,9	686	15,5	345	7,8	926	20,9
159	Mittelsinn	743	431	G		20	2,3	842	469	55,7	203	24,1	42	5,0	128	15,2
		312	58,0	E		8	1,9	423	233	55,1	103	24,3	15	3,5	72	17,0
164	Neuendorf	718	461	G		31	3,4	891	559	62,7	138	15,5	50	5,6	144	16,2
		257	64,2	E		12	2,6	449	281	62,6	65	14,5	28	6,2	75	16,7
165	Neuhütten	889	508	G		16	1,6	1 000	657	65,7	174	17,4	67	6,7	102	10,2
		381	57,1	E		7	1,4	501	325	64,9	88	17,6	32	6,4	56	11,2
166	Neustadt a.Main	1 063	617	G		24	1,9	1 210	786	65,0	214	17,7	68	5,6	142	11,7
		446	58,0	E		9	1,5	608	396	65,1	100	16,4	34	5,6	78	12,8
169	Obersinn, M	893	460	G		15	1,6	905	572	63,2	111	12,3	114	12,6	108	11,9
		433	51,5	E		5	1,1	455	286	62,9	50	11,0	56	12,3	63	13,8
170	Partenstein	2 315	1 318	G		73	2,8	2 562	1 160	45,3	987	38,5	170	6,6	245	9,6
		997	56,9	E		28	2,1	1 289	594	46,1	478	37,1	92	7,1	125	9,7
172	Rechtenbach	846	391	G		9	1,2	772	460	59,6	164	21,2	36	4,7	112	14,5
		455	46,2	E		2	0,5	388	229	59,0	78	20,1	23	5,9	58	14,9

G = Gesamtstimmen, E = Erststimmen.

Regierungsbezirken, Kreisen und Gemeinden

Von den gültigen Stimmen entfielen auf											Schl. Nr.
davon											
FW FREIE WÄHLER	REP	ödp	FDP	BP	PBC	Freie Franken	Unabhängige Kandidaten	AUFBRUCH	BB	BüSo	
Anzahl											
15	16	17	18	19	20	21	22	23	24	25	

Noch: Unterfranken

											677
152	60	35	16	x	9	x	x	x	x	x	119
79	35	18	9	x	6	x	x	x	x	x	
81	72	22	19	x	15	x	x	x	x	x	120
33	38	11	9	x	5	x	x	x	x	x	
88	142	15	37	x	2	x	x	x	x	x	122
53	99	9	23	x	1	x	x	x	x	x	
111	46	24	40	x	26	x	x	x	x	x	125
59	24	13	19	x	11	x	x	x	x	x	
190	25	47	17	x	37	x	x	x	x	x	126
84	13	26	8	x	13	x	x	x	x	x	
635	105	39	107	x	4	x	x	x	x	x	127
521	48	14	89	x	3	x	x	x	x	x	
27	54	15	25	x	-	x	x	x	x	x	128
16	35	9	15	x	-	x	x	x	x	x	
318	92	21	39	x	4	x	x	x	x	x	129
169	43	10	21	x	2	x	x	x	x	x	
608	316	143	208	x	34	x	x	x	x	x	131
328	175	83	122	x	14	x	x	x	x	x	
43	41	20	66	x	-	x	x	x	x	x	132
29	23	8	54	x	-	x	x	x	x	x	
167	68	16	34	x	5	x	x	x	x	x	133
88	36	9	19	x	3	x	x	x	x	x	
111	20	38	35	x	9	x	x	x	x	x	135
57	12	26	15	x	4	x	x	x	x	x	
102	34	11	25	x	28	x	x	x	x	x	137
52	16	6	12	x	15	x	x	x	x	x	
102	55	72	45	x	12	x	x	x	x	x	142
55	30	32	27	x	7	x	x	x	x	x	
146	42	15	9	x	6	x	x	x	x	x	146
77	22	9	4	x	4	x	x	x	x	x	
778	465	203	340	x	44	x	x	x	x	x	148
474	226	108	230	x	23	x	x	x	x	x	
87	84	17	37	x	10	x	x	x	x	x	149
49	43	9	29	x	6	x	x	x	x	x	
211	88	33	89	x	30	x	x	x	x	x	151
104	42	13	45	x	12	x	x	x	x	x	
264	135	83	59	x	39	x	x	x	x	x	154
136	70	46	26	x	15	x	x	x	x	x	
513	272	198	282	x	72	x	x	x	x	x	155
262	135	103	135	x	33	x	x	x	x	x	
1 061	169	212	220	x	200	x	x	x	x	x	157
544	81	121	102	x	78	x	x	x	x	x	
30	69	7	17	x	5	x	x	x	x	x	159
17	38	6	9	x	2	x	x	x	x	x	
87	30	10	14	x	3	x	x	x	x	x	164
45	18	5	6	x	1	x	x	x	x	x	
58	14	9	16	x	5	x	x	x	x	x	165
34	6	6	8	x	2	x	x	x	x	x	
89	22	13	12	x	6	x	x	x	x	x	166
45	13	10	7	x	3	x	x	x	x	x	
31	58	1	18	x	-	x	x	x	x	x	169
20	34	-	9	x	-	x	x	x	x	x	
108	70	24	23	x	20	x	x	x	x	x	170
57	34	11	13	x	10	x	x	x	x	x	
53	37	3	13	x	6	x	x	x	x	x	172
29	18	1	7	x	3	x	x	x	x	x	

Noch: 1. Ergebnisse der Landtagswahl 2003 nach

Schl. Nr.	Gebiet	Stimm- berechtigte		Wähler	Art der Stimme	Ungültige Stimmen		Gültige Stimmen	Von den gültigen Stimmen entfielen auf								
		Nichtwähler	Wahl- beteiligung in %	Anzahl		%	Anzahl	CSU		SPD		GRÜNE		Sonstige			
								Anzahl	%	Anzahl	%	Anzahl	%	Anzahl	%		
																1	2
Noch: Unterfranken																	
677 Noch: Landkreis Main-Spessart																	
175	Retzstadt	1 269	833	G	19	1,1	1 647	1 159	70,4	177	10,7	87	5,3	224	13,6		
		436	65,6	E	8	1,0	825	567	68,7	94	11,4	51	6,2	113	13,7		
177	Rieneck, St	1 708	1 380	G	105	3,8	2 655	1 576	59,4	444	16,7	123	4,6	512	19,3		
		328	80,8	E	32	2,3	1 348	802	59,5	192	14,2	59	4,4	295	21,9		
178	Roden	815	489	G	11	1,1	967	708	73,2	84	8,7	34	3,5	141	14,6		
		326	60,0	E	1	0,2	488	341	69,9	44	9,0	17	3,5	86	17,6		
181	Rothenfels, St	850	484	G	22	2,3	946	525	55,5	234	24,7	39	4,1	148	15,6		
		366	56,9	E	10	2,1	474	259	54,6	107	22,6	22	4,6	86	18,1		
182	Schollbrunn	718	349	G	24	3,4	674	348	51,6	81	12,0	22	3,3	223	33,1		
		369	48,6	E	11	3,2	338	185	54,7	45	13,3	12	3,6	96	28,4		
186	Steinfeld	1 768	1 114	G	43	1,9	2 185	1 545	70,7	245	11,2	122	5,6	273	12,5		
		654	63,0	E	18	1,6	1 096	751	68,5	127	11,6	65	5,9	153	14,0		
189	Thüngen, M	1 108	668	G	17	1,3	1 319	594	45,0	380	27,3	86	6,5	279	21,2		
		440	60,3	E	3	0,4	665	279	42,0	186	28,0	50	7,5	150	22,6		
193	Urspringen	1 031	599	G	11	0,9	1 187	740	62,3	161	13,6	49	4,1	237	20,0		
		432	58,1	E	4	0,7	595	364	61,2	75	12,6	29	4,9	127	21,3		
200	Wiesthal	1 024	626	G	16	1,3	1 236	704	57,0	283	22,9	62	5,0	187	15,1		
		398	61,1	E	2	0,3	624	360	57,7	137	22,0	31	5,0	96	15,4		
203	Zellingen, M	4 939	2 980	G	107	1,8	5 853	3 336	57,0	1 141	19,5	492	8,4	884	15,1		
		1 959	60,3	E	34	1,1	2 946	1 643	55,8	578	19,6	283	9,6	442	15,0		
	Zusammen	101 082	59 952	G	2 253	1,9	117 647	72 610	61,7	20 273	17,2	7 641	6,5	17 123	14,6		
		41 130	59,3	E	814	1,4	59 135	35 580	60,2	10 107	17,1	4 144	7,0	9 304	15,7		
678 Landkreis Schweinfurt																	
115	Bergtheimfeld	3 934	2 298	G	86	1,9	4 510	2 634	58,4	743	16,5	258	5,7	875	19,4		
		1 636	58,4	E	39	1,7	2 259	1 273	56,4	373	16,5	133	5,9	480	21,2		
122	Dingolshausen	978	639	G	35	2,7	1 243	913	73,5	122	9,8	58	4,7	150	12,1		
		339	65,3	E	17	2,7	622	447	71,9	61	9,8	37	5,9	77	12,4		
123	Dittelbrunn	5 950	3 823	G	101	1,3	7 545	4 398	58,3	1 223	16,2	506	6,7	1 418	18,8		
		2 127	64,3	E	43	1,1	3 780	2 065	54,6	591	15,6	258	6,8	866	22,9		
124	Donnersdorf	1 439	1 002	G	62	3,1	1 942	1 573	81,0	119	6,1	80	4,1	170	8,8		
		437	69,6	E	38	3,8	964	739	76,7	74	7,7	48	5,0	103	10,7		
128	Euerbach	2 412	1 502	G	67	2,2	2 936	1 610	54,8	585	19,9	211	7,2	530	18,1		
		910	62,3	E	27	1,8	1 474	783	53,1	295	20,0	105	7,1	291	19,7		
130	Frankenwinheim	758	536	G	13	1,2	1 059	756	71,4	99	9,3	41	3,9	163	15,4		
		222	70,7	E	6	1,1	530	375	70,8	54	10,2	24	4,5	77	14,5		
132	Geldersheim	2 012	1 180	G	59	2,5	2 301	1 252	54,4	316	13,7	118	5,1	615	26,7		
		832	58,6	E	27	2,3	1 153	620	53,8	163	14,1	61	5,3	309	26,8		
134	Gerolzhofen, St	5 342	2 994	G	103	1,7	5 885	3 648	62,0	889	15,1	387	6,6	961	16,3		
		2 348	56,0	E	50	1,7	2 944	1 755	59,6	490	16,6	201	6,8	498	16,9		
135	Gochsheim	5 113	2 793	G	133	2,4	5 453	3 027	55,5	1 420	26,0	294	5,4	712	13,1		
		2 320	54,6	E	49	1,8	2 744	1 479	53,9	728	26,5	145	5,3	392	14,3		
136	Grafenrheinfeld	2 576	1 540	G	54	1,8	3 026	1 709	56,5	655	21,6	181	6,0	481	15,9		
		1 036	59,8	E	17	1,1	1 523	835	54,8	325	21,3	96	6,3	267	17,5		
138	Grettstadt	3 212	2 052	G	68	1,7	4 036	2 898	71,8	479	11,9	175	4,3	484	12,0		
		1 160	63,9	E	16	0,8	2 036	1 459	71,7	236	11,6	92	4,5	249	12,2		
150	Kolitzheim	4 319	2 960	G	114	1,9	5 806	4 182	72,0	609	10,5	257	4,4	758	13,1		
		1 359	68,5	E	59	2,0	2 901	2 018	69,6	322	11,1	136	4,7	425	14,7		
153	Lülsfeld	662	503	G	25	2,5	981	691	70,4	91	9,3	48	4,9	151	15,4		
		159	76,0	E	10	2,0	493	332	67,3	50	10,1	25	5,1	86	17,4		
157	Michelau i. Steigerwald	916	600	G	34	2,8	1 165	772	66,3	108	9,3	45	3,9	240	20,6		
		316	65,5	E	18	3,0	582	378	64,9	56	9,6	28	4,8	120	20,6		
160	Niederwerrn	6 004	3 491	G	108	1,5	6 873	3 598	52,3	1 400	20,4	423	6,2	1 452	21,1		
		2 513	58,1	E	42	1,2	3 448	1 713	49,7	711	20,6	212	6,1	812	23,5		
164	Oberschwarzach, M	1 145	770	G	21	1,4	1 519	1 148	75,6	81	5,3	57	3,8	233	15,3		
		375	67,2	E	9	1,2	761	553	72,7	48	6,3	29	3,8	131	17,2		
168	Poppenhausen	3 234	2 022	G	71	1,8	3 972	2 531	63,7	514	12,9	218	5,5	709	17,8		
		1 212	62,5	E	30	1,5	1 991	1 271	63,8	282	14,2	101	5,1	337	16,9		

G = Gesamtstimmen. E = Erststimmen.

Regierungsbezirken, Kreisen und Gemeinden

Von den gültigen Stimmen entfielen auf											Schl. Nr.
davon											
FW FREIE WÄHLER	REP	ödp	FDP	BP	PBC	Freie Franken	Unabhängige Kandidaten	AUFBRUCH	BB	BüSo	
Anzahl											
15	16	17	18	19	20	21	22	23	24	25	

Noch: Unterfranken

											677
120	51	24	24	x	5	x	x	x	x	x	175
66	22	8	14	x	3	x	x	x	x	x	
281	149	40	36	x	6	x	x	x	x	x	177
153	91	24	25	x	2	x	x	x	x	x	
58	33	30	18	x	2	x	x	x	x	x	178
38	16	18	12	x	2	x	x	x	x	x	
38	29	65	10	x	6	x	x	x	x	x	181
17	14	49	4	x	2	x	x	x	x	x	
151	17	13	16	x	26	x	x	x	x	x	182
59	10	8	6	x	13	x	x	x	x	x	
165	33	17	51	x	7	x	x	x	x	x	186
94	17	10	29	x	3	x	x	x	x	x	
163	65	21	24	x	6	x	x	x	x	x	189
88	34	11	15	x	2	x	x	x	x	x	
167	26	16	21	x	7	x	x	x	x	x	193
89	14	7	13	x	4	x	x	x	x	x	
118	31	18	15	x	5	x	x	x	x	x	200
63	13	10	7	x	3	x	x	x	x	x	
293	250	205	117	x	19	x	x	x	x	x	203
155	132	79	67	x	9	x	x	x	x	x	
8 406	3 679	1 942	2 348	x	748	x	x	x	x	x	Zus.
4 658	1 936	1 019	1 359	x	332	x	x	x	x	x	

678

488	217	68	93	x	9	x	x	x	x	x	115
269	115	37	59	x	-	x	x	x	x	x	
80	35	15	18	x	2	x	x	x	x	x	122
39	15	11	12	x	-	x	x	x	x	x	
448	301	75	583	x	11	x	x	x	x	x	123
208	180	35	443	x	-	x	x	x	x	x	
75	61	13	20	x	1	x	x	x	x	x	124
46	33	9	15	x	-	x	x	x	x	x	
202	192	62	73	x	1	x	x	x	x	x	128
105	109	32	45	x	-	x	x	x	x	x	
101	38	11	11	x	2	x	x	x	x	x	130
45	19	6	7	x	-	x	x	x	x	x	
399	148	25	42	x	1	x	x	x	x	x	132
190	80	15	24	x	-	x	x	x	x	x	
480	283	65	125	x	8	x	x	x	x	x	134
245	147	33	73	x	-	x	x	x	x	x	
191	285	59	147	x	30	x	x	x	x	x	135
105	161	30	96	x	-	x	x	x	x	x	
185	185	35	73	x	3	x	x	x	x	x	136
105	104	17	41	x	-	x	x	x	x	x	
171	200	44	66	x	3	x	x	x	x	x	138
85	105	21	38	x	-	x	x	x	x	x	
259	260	109	123	x	7	x	x	x	x	x	150
147	135	61	82	x	-	x	x	x	x	x	
94	45	5	7	x	-	x	x	x	x	x	153
56	24	3	3	x	-	x	x	x	x	x	
148	45	16	30	x	1	x	x	x	x	x	157
66	26	10	18	x	-	x	x	x	x	x	
692	435	107	198	x	20	x	x	x	x	x	160
365	254	58	135	x	-	x	x	x	x	x	
90	80	24	33	x	6	x	x	x	x	x	164
56	44	12	19	x	-	x	x	x	x	x	
400	173	62	64	x	10	x	x	x	x	x	168
154	104	38	41	x	-	x	x	x	x	x	

Noch: 1. Ergebnisse der Landtagswahl 2003 nach

Schl. Nr.	Gebiet	Stimm- berechtigte	Wähler	Art der Stimme	Ungültige Stimmen		Gültige Stimmen		Von den gültigen Stimmen entfielen auf							
		Nichtwähler	Wahl- beteiligung in %						CSU		SPD		GRÜNE		Sonstige	
					Anzahl	%	Anzahl		Anzahl	%	Anzahl	%	Anzahl	%		
		1	2		3	4	5	6	7	8	9	10	11	12	13	14

Noch: Unterfranken

678 Noch: Landkreis Schweinfurt

170	Röthlein	3 541	2 059	G	97	2,4	4 019		2 759	68,6	564	14,0	176	4,4	520	12,9
		1 482	58,1	E	40	1,9	2 019		1 344	66,6	288	14,3	89	4,4	298	14,8
174	Schonungen	6 416	4 133	G	156	1,9	8 110		4 791	59,1	2 104	25,9	369	4,5	846	10,4
		2 283	64,4	E	45	1,1	4 088		2 179	53,3	1 286	31,5	173	4,2	450	11,0
175	Schwanfeld	1 521	932	G	35	1,9	1 829		1 203	65,8	319	17,4	74	4,0	233	12,7
		589	61,3	E	16	1,7	916		600	65,5	134	14,6	42	4,6	140	15,3
176	Schwebheim	3 109	1 889	G	79	2,1	3 699		1 844	49,9	1 054	28,5	251	6,8	550	14,9
		1 220	60,8	E	33	1,7	1 856		900	48,5	536	28,9	122	6,6	298	16,1
178	Sennfeld	3 098	1 759	G	65	1,8	3 453		1 718	49,8	854	24,7	314	9,1	567	16,4
		1 339	56,8	E	19	1,1	1 740		834	47,9	452	26,0	141	8,1	313	18,0
181	Stadtlauringen, M	3 397	2 135	G	63	1,5	4 207		2 834	67,4	597	14,2	203	4,8	573	13,6
		1 262	62,8	E	23	1,1	2 112		1 398	66,2	299	14,2	106	5,0	309	14,6
183	Sulzheim	1 559	1 087	G	55	2,5	2 119		1 576	74,4	150	7,1	168	7,9	225	10,6
		472	69,7	E	31	2,9	1 056		741	70,2	78	7,4	116	11,0	121	11,5
186	Üchtelhausen	3 192	2 066	G	67	1,6	4 065		2 677	65,9	658	16,2	228	5,6	502	12,3
		1 126	64,7	E	23	1,1	2 043		1 302	63,7	337	16,5	134	6,6	270	13,2
190	Waigolshausen	2 225	1 481	G	68	2,3	2 894		1 805	62,4	455	15,7	152	5,3	482	16,7
		744	66,6	E	31	2,1	1 450		885	61,0	213	14,7	74	5,1	278	19,2
192	Wasserlosen	2 753	2 003	G	45	1,1	3 961		3 008	75,9	296	7,5	137	3,5	520	13,1
		750	72,8	E	20	1,0	1 983		1 482	74,7	157	7,9	68	3,4	276	13,9
193	Werneck, M	8 290	5 102	G	158	1,5	10 045		6 919	68,9	1 062	10,6	677	6,7	1 387	13,8
		3 188	61,5	E	67	1,3	5 034		3 405	67,6	517	10,3	346	6,9	766	15,2
196	Wipfeld	879	529	G	17	1,6	1 041		815	78,3	98	9,4	29	2,8	99	9,5
		350	60,2	E	6	1,1	523		411	78,6	44	8,4	15	2,9	53	10,1
	Zusammen	89 986	55 880	G	2 059	1,8	109 694		69 289	63,2	17 664	16,1	6 135	5,6	16 606	15,1
		34 106	62,1	E	851	1,5	55 025		33 576	61,0	9 200	16,7	3 157	5,7	9 092	16,5

679 Landkreis Würzburg

114	Aub, St	1 165	816	G	22	1,3	1 610		1 164	72,3	185	11,5	82	5,1	179	11,1
		349	70,0	E	10	1,2	806		577	71,6	94	11,7	42	5,2	93	11,5
117	Bergtheim	2 607	1 738	G	58	1,7	3 418		2 107	61,6	457	13,4	275	8,0	579	16,9
		869	66,7	E	21	1,2	1 717		1 048	61,0	212	12,3	160	9,3	297	17,3
118	Bieberehren	783	505	G	22	2,2	988		776	78,5	98	9,9	37	3,7	77	7,8
		278	64,5	E	7	1,4	498		385	77,3	49	9,8	21	4,2	43	8,6
122	Büthard, M	1 024	701	G	18	1,3	1 384		1 095	79,1	95	6,9	55	4,0	139	10,0
		323	68,5	E	7	1,0	694		551	79,4	46	6,6	31	4,5	66	9,5
124	Eibelstadt, St	2 224	1 501	G	39	1,3	2 963		1 436	48,5	917	30,9	290	9,8	320	10,8
		723	67,5	E	22	1,5	1 479		766	51,8	388	26,2	160	10,8	165	11,2
126	Eisingen	2 483	1 443	G	40	1,4	2 846		1 477	51,9	665	23,4	309	10,9	395	13,9
		1 040	58,1	E	19	1,3	1 424		720	50,6	335	23,5	163	11,4	206	14,5
128	Erlabrunn	1 217	893	G	14	0,8	1 772		959	54,1	378	21,3	131	7,4	304	17,2
		324	73,4	E	5	0,6	888		450	50,7	173	19,5	69	7,8	196	22,1
130	Estenfeld	3 721	2 466	G	64	1,3	4 868		2 816	57,8	988	20,3	441	9,1	623	12,8
		1 255	66,3	E	29	1,2	2 437		1 406	57,7	476	19,5	246	10,1	309	12,7
131	Frickenhäuser a. Main, M	1 052	648	G	17	1,3	1 279		719	56,2	366	28,6	64	5,0	130	10,2
		404	61,6	E	9	1,4	639		362	56,7	178	27,9	35	5,5	64	10,0
134	Gaukönigshofen	1 784	1 312	G	38	1,4	2 586		1 959	75,8	263	10,2	144	5,6	220	8,5
		472	73,5	E	14	1,1	1 298		976	75,2	130	10,0	81	6,2	111	8,6
135	Gelchsheim, M	672	482	G	16	1,7	948		675	71,2	98	10,3	53	5,6	122	12,9
		190	71,7	E	8	1,7	474		335	70,7	48	10,1	26	5,5	65	13,7
136	Gerbrunn	4 577	2 782	G	61	1,1	5 503		2 535	46,1	1 421	25,8	794	14,4	753	13,7
		1 795	60,8	E	24	0,9	2 758		1 241	45,0	724	26,3	403	14,6	390	14,1
137	Geroldshausen	897	567	G	18	1,6	1 116		570	51,1	311	27,9	98	8,8	137	12,3
		330	63,2	E	8	1,4	559		274	49,0	160	28,6	55	9,8	70	12,5
138	Giebelstadt, M	3 301	2 068	G	60	1,5	4 076		2 587	63,5	671	16,5	194	4,8	624	15,3
		1 233	62,6	E	24	1,2	2 044		1 279	62,6	334	16,3	105	5,1	326	15,9
141	Greußenheim	1 252	797	G	27	1,7	1 567		1 071	68,3	165	10,5	110	7,0	221	14,1
		455	63,7	E	10	1,3	787		535	68,0	83	10,5	53	6,7	116	14,7

G = Gesamtstimmen. E = Erststimmen.

Regierungsbezirken, Kreisen und Gemeinden

Von den gültigen Stimmen entfielen auf											Schl. Nr.
davon											
FW FREIE WÄHLER	REP	ödp	FDP	SP	PBC	Freie Franken	Unabhängige Kandidaten	AUFBRUCH	BB	BüSo	
Anzahl											
15	16	17	18	19	20	21	22	23	24	25	

Noch: Unterfranken

218	144	69	83	x	6	x	x	x	x	x	678
127	82	36	53	x	—	x	x	x	x	x	170
229	327	100	176	x	14	x	x	x	x	x	174
113	178	53	106	x	—	x	x	x	x	x	
76	80	22	53	x	2	x	x	x	x	x	175
52	46	11	31	x	—	x	x	x	x	x	
180	135	100	119	x	16	x	x	x	x	x	176
102	72	54	70	x	—	x	x	x	x	x	
229	191	45	97	x	5	x	x	x	x	x	178
124	115	25	49	x	—	x	x	x	x	x	
170	208	54	126	x	15	x	x	x	x	x	181
92	115	30	72	x	—	x	x	x	x	x	
64	88	19	50	x	4	x	x	x	x	x	183
36	49	10	26	x	—	x	x	x	x	x	
144	226	46	78	x	8	x	x	x	x	x	186
68	127	24	51	x	—	x	x	x	x	x	
139	166	43	131	x	3	x	x	x	x	x	190
89	87	24	78	x	—	x	x	x	x	x	
236	161	43	70	x	10	x	x	x	x	x	192
119	89	23	45	x	—	x	x	x	x	x	
502	448	153	264	x	20	x	x	x	x	x	193
270	253	82	161	x	—	x	x	x	x	x	
40	38	4	15	x	2	x	x	x	x	x	196
20	22	2	9	x	—	x	x	x	x	x	
6 730	5 195	1 493	2 968	x	220	x	x	x	x	x	Zus.
3 498	2 890	802	1 902	x	—	x	x	x	x	x	

679

56	60	24	35	x	4	x	x	x	x	x	114
34	29	12	15	x	3	x	x	x	x	x	
260	165	51	90	x	13	x	x	x	x	x	117
140	84	25	41	x	7	x	x	x	x	x	
24	26	5	18	x	4	x	x	x	x	x	118
13	14	3	11	x	2	x	x	x	x	x	
32	41	44	18	x	4	x	x	x	x	x	122
18	19	16	11	x	2	x	x	x	x	x	
43	173	34	65	x	5	x	x	x	x	x	124
30	84	17	31	x	3	x	x	x	x	x	
76	144	66	91	x	18	x	x	x	x	x	126
43	77	28	51	x	7	x	x	x	x	x	
32	46	45	178	x	3	x	x	x	x	x	128
18	21	22	133	x	2	x	x	x	x	x	
159	203	95	141	x	25	x	x	x	x	x	130
81	104	43	69	x	12	x	x	x	x	x	
25	57	19	25	x	4	x	x	x	x	x	131
14	27	10	11	x	2	x	x	x	x	x	
72	77	26	35	x	10	x	x	x	x	x	134
39	40	12	14	x	6	x	x	x	x	x	
78	30	4	9	x	1	x	x	x	x	x	135
43	16	2	3	x	1	x	x	x	x	x	
166	218	143	186	x	40	x	x	x	x	x	136
100	111	74	87	x	18	x	x	x	x	x	
27	63	25	20	x	2	x	x	x	x	x	137
16	32	9	12	x	1	x	x	x	x	x	
143	316	70	73	x	22	x	x	x	x	x	138
81	164	26	39	x	16	x	x	x	x	x	
60	72	38	33	x	18	x	x	x	x	x	141
35	40	17	18	x	6	x	x	x	x	x	

Noch: 1. Ergebnisse der Landtagswahl 2003 nach

Schl. Nr.	Gebiet	Stimm- berechtigte	Wähler	Art der Stimme	Ungültige Stimmen		Gültige Stimmen		Von den gültigen Stimmen entfielen auf							
		Nichtwähler	Wahl- beteiligung in %						CSU		SPD		GRÜNE		Sonstige	
		1	2	3	Anzahl	%	Anzahl	%	Anzahl	%	Anzahl	%	Anzahl	%	Anzahl	%
					4	5	6		7	8	9	10	11	12	13	14
Noch: Unterfranken																
679	Noch: Landkreis Würzburg															
142	Güntersleben	3 358	2 158	G	80	1,9	4 236	2 162	51,0	1 191	28,1	283	6,7	600	14,2	
		1 200	64,3	E	32	1,5	2 126	1 059	49,8	592	27,8	141	6,6	334	15,7	
143	Hausen b. Würzburg	1 795	1 225	G	33	1,3	2 417	1 666	68,9	263	10,9	180	7,4	308	12,7	
		570	68,2	E	13	1,1	1 212	836	69,0	123	10,1	97	8,0	156	12,9	
144	Helmstadt, M	2 055	1 299	G	38	1,5	2 560	1 835	71,7	288	11,3	114	4,5	323	12,6	
		756	63,2	E	15	1,2	1 284	907	70,6	144	11,2	62	4,8	171	13,3	
146	Hettstadt	2 782	1 755	G	57	1,6	3 453	1 877	54,4	719	20,8	332	9,6	525	15,2	
		1 027	63,1	E	24	1,4	1 731	924	53,4	358	20,7	171	9,9	278	16,1	
147	Höchberg, M	7 252	4 712	G	126	1,3	9 298	4 660	50,1	2 179	23,4	1 150	12,4	1 309	14,1	
		2 540	65,0	E	57	1,2	4 655	2 275	48,9	1 101	23,7	596	12,8	683	14,7	
149	Holzkirchen	769	503	G	10	1,0	996	665	66,8	172	17,3	35	3,5	124	12,4	
		266	65,4	E	3	0,6	500	328	65,6	84	16,8	19	3,8	69	13,8	
153	Kirchheim	1 673	1 112	G	37	1,7	2 187	1 239	56,7	590	27,0	104	4,8	254	11,6	
		561	66,5	E	16	1,4	1 096	597	54,5	314	28,6	52	4,7	133	12,1	
154	Kist	2 010	1 314	G	53	2,0	2 575	1 232	47,8	704	27,3	197	7,7	442	17,2	
		696	65,4	E	22	1,7	1 292	598	46,3	367	28,4	100	7,7	227	17,6	
155	Kleinrinderfeld	1 612	991	G	60	3,0	1 922	926	48,2	677	35,2	85	4,4	234	12,2	
		621	61,5	E	22	2,2	969	447	46,1	350	36,1	43	4,4	129	13,3	
156	Kürnach	3 147	2 168	G	35	0,8	4 300	2 440	56,7	600	14,0	516	12,0	744	17,3	
		979	68,9	E	13	0,6	2 155	1 207	56,0	288	13,4	327	15,2	333	15,5	
161	Margetshöchheim	2 505	1 755	G	58	1,7	3 452	1 910	55,3	807	23,4	398	11,5	337	9,8	
		750	70,1	E	22	1,3	1 733	1 003	57,9	366	21,1	193	11,1	171	9,9	
164	Neubrunn, M	1 860	1 101	G	40	1,8	2 162	1 565	72,4	227	10,5	98	4,5	272	12,6	
		759	59,2	E	17	1,5	1 084	774	71,4	112	10,3	54	5,0	144	13,3	
165	Altertheim	1 609	953	G	33	1,7	1 873	989	52,8	422	22,5	208	11,1	254	13,6	
		656	59,2	E	13	1,4	940	479	51,0	218	23,2	108	11,5	135	14,4	
167	Eisenheim M	993	597	G	18	1,5	1 176	713	60,6	206	17,5	90	7,7	167	14,2	
		396	60,1	E	9	1,5	588	350	59,5	99	16,8	50	8,5	89	15,1	
169	Oberpleichfeld	810	545	G	11	1,0	1 079	746	69,1	127	11,8	56	5,2	150	13,9	
		265	67,3	E	5	0,9	540	372	68,9	58	10,7	36	6,7	74	13,7	
170	Ochsenfurt, St	8 961	5 352	G	152	1,4	10 551	6 461	61,2	2 217	21,0	772	7,3	1 101	10,4	
		3 609	59,7	E	61	1,1	5 290	3 221	60,9	1 087	20,5	424	8,0	558	10,5	
174	Prosselsheim	913	578	G	8	0,7	1 147	770	67,1	150	13,1	83	7,2	144	12,6	
		335	63,3	E	3	0,5	574	385	67,1	66	11,5	48	8,4	75	13,1	
175	Randersacker, M	2 744	1 719	G	51	1,5	3 387	1 840	54,3	737	21,8	322	9,5	488	14,4	
		1 025	62,6	E	25	1,5	1 694	904	53,4	362	21,4	176	10,4	252	14,9	
176	Reichenberg, M	3 159	2 149	G	58	1,3	4 240	1 941	45,8	1 365	32,2	380	9,0	554	13,1	
		1 010	68,0	E	18	0,8	2 131	895	42,0	780	36,6	185	8,7	271	12,7	
177	Remlingen, M	1 201	744	G	38	2,6	1 450	748	51,6	299	20,6	137	9,4	266	18,3	
		457	61,9	E	18	2,4	726	358	49,3	150	20,7	74	10,2	144	19,8	
179	Riedenheim	608	441	G	16	1,8	866	697	80,5	40	4,6	32	3,7	97	11,2	
		167	72,5	E	6	1,4	435	342	78,6	21	4,8	19	4,4	53	12,2	
180	Rimpar, M	5 960	3 683	G	106	1,4	7 259	4 290	59,1	1 545	21,3	550	7,6	874	12,0	
		2 277	61,8	E	45	1,2	3 637	2 128	58,5	759	20,9	290	8,0	460	12,6	
182	Röttingen, St	1 422	911	G	49	2,7	1 773	1 373	77,4	167	9,4	111	6,3	122	6,9	
		511	64,1	E	22	2,4	889	676	76,0	86	9,7	57	6,4	70	7,9	
185	Rottendorf	3 954	2 628	G	60	1,1	5 196	2 871	55,3	1 180	22,7	446	8,6	699	13,5	
		1 326	66,5	E	29	1,1	2 599	1 410	54,3	579	22,3	237	9,1	373	14,4	
187	Sommerhausen, M	1 327	925	G	22	1,2	1 828	975	53,3	487	26,6	184	10,1	182	10,0	
		402	69,7	E	11	1,2	914	482	52,7	237	25,9	99	10,8	96	10,5	
188	Sonderhofen	617	478	G	11	1,2	945	758	80,2	53	5,6	44	4,7	90	9,5	
		139	77,5	E	5	1,0	473	375	79,3	25	5,3	25	5,3	48	10,1	
192	Tauberrettersheim	644	368	G	19	2,6	717	577	80,5	65	9,1	26	3,6	49	6,8	
		276	57,1	E	6	1,6	362	289	79,8	33	9,1	15	4,1	25	6,9	
193	Theilheim	1 848	1 208	G	32	1,3	2 384	1 378	57,8	454	19,0	173	7,3	379	15,9	
		640	65,4	E	15	1,2	1 193	681	57,1	224	18,8	96	8,0	192	16,1	

G = Gesamtstimmen. E = Erststimmen.

Regierungsbezirken, Kreisen und Gemeinden

Von den gültigen Stimmen entfielen auf											Schl. Nr.
davon											
FW FREIE WÄHLER	REP	ödp	FDP	SP	PBC	Freie Franken	Unabhängige Kandidaten	AUFBRUCH	BB	BüSo	
Anzahl											
15	16	17	18	19	20	21	22	23	24	25	
Noch: Unterfranken											
189	273	50	60	x	28	x	x	x	x	x	679
124	143	23	31	x	13	x	x	x	x	x	142
69	135	44	49	x	11	x	x	x	x	x	143
34	69	19	28	x	6	x	x	x	x	x	
74	101	83	46	x	19	x	x	x	x	x	144
44	52	36	26	x	13	x	x	x	x	x	
123	171	106	108	x	17	x	x	x	x	x	146
73	91	50	57	x	7	x	x	x	x	x	
205	446	161	432	x	65	x	x	x	x	x	147
110	232	80	228	x	33	x	x	x	x	x	
36	53	8	19	x	8	x	x	x	x	x	149
23	28	4	11	x	3	x	x	x	x	x	
61	97	30	52	x	14	x	x	x	x	x	153
33	49	12	31	x	8	x	x	x	x	x	
72	258	49	56	x	7	x	x	x	x	x	154
36	136	23	28	x	4	x	x	x	x	x	
40	112	53	24	x	5	x	x	x	x	x	155
22	63	24	16	x	4	x	x	x	x	x	
348	167	72	142	x	15	x	x	x	x	x	156
137	80	34	73	x	9	x	x	x	x	x	
67	85	88	72	x	25	x	x	x	x	x	161
36	41	39	43	x	12	x	x	x	x	x	
64	111	29	54	x	14	x	x	x	x	x	164
36	59	12	28	x	9	x	x	x	x	x	
50	142	26	16	x	20	x	x	x	x	x	165
30	75	14	6	x	10	x	x	x	x	x	
78	44	16	24	x	5	x	x	x	x	x	167
43	24	7	11	x	4	x	x	x	x	x	
56	48	24	13	x	9	x	x	x	x	x	169
27	23	13	7	x	4	x	x	x	x	x	
256	388	164	234	x	59	x	x	x	x	x	170
143	204	84	96	x	31	x	x	x	x	x	
68	24	24	25	x	3	x	x	x	x	x	174
32	13	12	16	x	2	x	x	x	x	x	
74	162	134	103	x	15	x	x	x	x	x	175
49	83	61	51	x	8	x	x	x	x	x	
98	213	100	118	x	25	x	x	x	x	x	176
51	108	42	59	x	11	x	x	x	x	x	
74	82	30	49	x	31	x	x	x	x	x	177
42	42	13	27	x	20	x	x	x	x	x	
23	47	9	10	x	8	x	x	x	x	x	179
13	26	4	6	x	4	x	x	x	x	x	
190	399	103	144	x	38	x	x	x	x	x	180
117	200	51	73	x	19	x	x	x	x	x	
39	52	15	14	x	2	x	x	x	x	x	182
25	29	5	9	x	2	x	x	x	x	x	
270	201	81	127	x	20	x	x	x	x	x	185
147	104	42	69	x	11	x	x	x	x	x	
40	65	31	44	x	2	x	x	x	x	x	187
21	34	18	21	x	2	x	x	x	x	x	
44	14	11	19	x	2	x	x	x	x	x	188
27	7	5	8	x	1	x	x	x	x	x	
11	23	4	9	x	2	x	x	x	x	x	192
5	13	1	5	x	1	x	x	x	x	x	
56	219	37	54	x	13	x	x	x	x	x	193
34	111	15	25	x	7	x	x	x	x	x	

Noch: 1. Ergebnisse der Landtagswahl 2003 nach

Schl. Nr.	Gebiet	Stimm- berechtigte	Wähler	Art der Stimme	Ungültige Stimmen		Gültige Stimmen		Von den gültigen Stimmen entfielen auf							
		Nichtwähler	Wahl- beteiligung in %						CSU		SPD		GRÜNE		Sonstige	
		1	2	3	Anzahl	%	Anzahl	%	Anzahl	%	Anzahl	%	Anzahl	%	Anzahl	%
					4	5	6		7	8	9	10	11	12	13	14
Noch: Unterfranken																
679	Noch: Landkreis Würzburg															
194	Thüngersheim	2 098	1 364	G	44	1,6	2 684	1 195	44,5	472	17,6	180	6,7	837	31,2	
		734	65,0	E	17	1,2	1 347	475	35,3	176	13,1	79	5,9	617	45,8	
196	Uettingen	1 370	840	G	10	0,6	1 670	880	52,7	330	19,8	182	10,9	278	16,6	
		530	61,3	E	4	0,5	836	434	51,9	161	19,3	97	11,6	144	17,2	
200	Leinach	2 441	1 584	G	51	1,6	3 117	1 989	63,8	480	15,4	198	6,4	450	14,4	
		857	64,9	E	31	2,0	1 553	985	63,4	227	14,6	99	6,4	242	15,6	
201	Unterpleichfeld	2 108	1 315	G	30	1,1	2 600	1 708	65,7	299	11,5	196	7,5	397	15,3	
		793	62,4	E	12	0,9	1 303	850	65,2	144	11,1	110	8,4	199	15,3	
202	Veitshöchheim	7 511	4 755	G	101	1,1	9 409	5 083	54,0	2 019	21,5	1 007	10,7	1 300	13,8	
		2 756	63,3	E	44	0,9	4 711	2 491	52,9	989	21,0	534	11,3	697	14,8	
204	Waldbrunn	1 962	1 221	G	42	1,7	2 400	1 465	61,0	448	18,7	225	9,4	262	10,9	
		741	62,2	E	16	1,3	1 205	724	60,1	217	18,0	122	10,1	142	11,8	
205	Waldbüttelbrunn	3 706	2 296	G	74	1,6	4 518	2 340	51,8	1 100	24,3	514	11,4	564	12,5	
		1 410	62,0	E	27	1,2	2 269	1 151	50,7	548	24,2	274	12,1	296	13,0	
206	Winterhausen, M	1 190	788	G	23	1,5	1 553	711	45,8	580	37,3	117	7,5	145	9,3	
		402	66,2	E	12	1,5	776	355	45,7	286	36,9	56	7,2	79	10,2	
209	Zell a.Main, M	3 091	1 864	G	44	1,2	3 684	1 963	53,3	847	23,0	423	11,5	451	12,2	
		1 227	60,3	E	19	1,0	1 845	968	52,5	415	22,5	221	12,0	241	13,1	
	Zusammen	121 824	78 118	G	2 244	1,4	153 988	88 584	57,5	31 584	20,5	13 225	8,6	20 595	13,4	
		43 706	64,1	E	946	1,2	77 169	43 640	56,6	15 576	20,2	7 036	9,1	10 917	14,1	
	Landkreise zusammen	824 888	489 899	G	18 909	1,9	960 823	599 163	62,4	169 076	17,6	64 541	6,7	128 043	13,3	
		334 989	59,4	E	7 696	1,6	482 181	290 737	60,3	88 358	18,3	33 738	7,0	69 348	14,4	

Regierungsbezirken, Kreisen und Gemeinden

Von den gültigen Stimmen entfielen auf											Schl. Nr.
davon											
FW FREIE WÄHLER	REP	ödp	FDP	BP	PBC	Freie Franken	Unabhängige Kandidaten	AUFBRUCH	BB	BüSo	
Anzahl											
15	16	17	18	19	20	21	22	23	24	25	

Noch: Unterfranken

											679
566	122	102	45	x	2	x	x	x	x	x	194
480	58	62	15	x	2	x	x	x	x	x	
90	62	49	70	x	7	x	x	x	x	x	196
53	30	20	37	x	4	x	x	x	x	x	
135	161	69	66	x	19	x	x	x	x	x	200
75	86	34	40	x	7	x	x	x	x	x	
141	120	52	73	x	11	x	x	x	x	x	201
75	62	23	33	x	6	x	x	x	x	x	
284	550	151	278	x	37	x	x	x	x	x	202
182	271	75	152	x	17	x	x	x	x	x	
64	98	35	46	x	19	x	x	x	x	x	204
35	53	16	27	x	11	x	x	x	x	x	
157	187	70	126	x	24	x	x	x	x	x	205
90	98	33	64	x	11	x	x	x	x	x	
22	68	16	39	x	-	x	x	x	x	x	206
15	38	7	19	x	-	x	x	x	x	x	
71	162	71	131	x	16	x	x	x	x	x	209
43	88	32	70	x	8	x	x	x	x	x	
5 558	7 353	2 886	4 008	x	790	x	x	x	x	x	Zus.
3 267	3 785	1 361	2 092	x	412	x	x	x	x	x	
48 457	33 415	17 644	25 349	x	3 178	x	x	x	x	x	Lkr
25 733	17 342	10 018	15 199	x	1 056	x	x	x	x	x	

Noch: 1. Ergebnisse der Landtagswahl 2003 nach

Schl. Nr.	Gebiet	Stimm- berechtigte	Wähler	Art der Stimme	Ungültige Stimmen		Gültige Stimmen	Von den gültigen Stimmen entfielen auf							
		Nichtwähler	Wahl- beteiligung in %					CSU		SPD		GRÜNE		Sonstige	
								Anzahl	%	Anzahl	%	Anzahl	%	Anzahl	%
		1	2		3	4	5	6	7	8	9	10	11	12	13
Schwaben															
Kreisfreie Städte															
761	Augsburg	177 462 89 355	88 107 49,6	G E	3 073 976	1,7 1,1	173 127 87 127	96 907 48 455	56,0 55,6	39 902 20 475	23,0 23,5	18 862 9 291	10,9 10,7	17 456 8 906	10,1 10,2
762	Kaufbeuren	31 957 15 651	16 306 51,0	G E	640 236	2,0 1,4	31 970 16 070	19 905 9 427	62,3 58,7	3 862 1 964	12,1 12,2	2 227 1 014	7,0 6,3	5 976 3 665	18,7 22,8
763	Kempten (Allgäu)	45 905 22 856	23 049 50,2	G E	828 241	1,8 1,0	45 264 22 807	26 371 13 207	58,3 57,9	7 820 3 817	17,3 16,7	4 200 1 991	9,3 8,7	6 873 3 792	15,2 16,6
764	Memmingen	29 411 13 621	15 790 53,7	G E	643 168	2,0 1,1	30 935 15 620	18 278 9 272	59,1 59,4	5 935 3 022	19,2 19,3	2 079 960	6,7 6,1	4 643 2 366	15,0 15,1
	Kreisfreie Städte zusammen	284 735 141 483	143 252 50,3	G E	5 184 1 621	1,8 1,1	281 296 141 624	161 461 80 361	57,4 56,7	57 519 29 278	20,4 20,7	27 368 13 256	9,7 9,4	34 948 18 729	12,4 13,2
771 Landkreis Aichach-Friedberg															
111	Adelzhausen	1 098 409	689 62,8	G E	25 8	1,8 1,2	1 353 681	1 063 528	78,6 77,5	118 64	8,7 9,4	35 16	2,6 2,3	137 73	10,1 10,7
112	Affing	3 778 1 539	2 239 59,3	G E	65 19	1,5 0,8	4 413 2 220	3 316 1 675	75,1 75,5	435 234	9,9 10,5	216 96	4,9 4,3	446 215	10,1 9,7
113	Aichach, St	14 754 6 417	8 337 56,5	G E	258 88	1,5 1,1	16 416 8 249	10 717 5 396	65,3 65,4	2 750 1 436	16,8 17,4	1 005 476	6,1 5,8	1 944 941	11,8 11,4
114	Aindling, M	3 184 1 478	1 706 53,6	G E	49 13	1,4 0,8	3 363 1 693	2 428 1 223	72,2 72,2	464 246	13,8 14,5	159 72	4,7 4,3	312 152	9,3 9,0
122	Dasing	3 887 1 636	2 251 57,9	G E	57 16	1,3 0,7	4 445 2 235	3 205 1 611	72,1 72,1	469 241	10,6 10,8	293 139	6,6 6,2	478 244	10,8 10,9
129	Eurasburg	1 170 403	767 65,6	G E	21 10	1,4 1,3	1 513 757	1 083 539	71,6 71,2	132 72	8,7 9,5	101 45	6,7 5,9	197 101	13,0 13,3
130	Friedberg, St	22 290 8 759	13 531 60,7	G E	418 118	1,5 0,9	26 644 13 413	17 424 8 921	65,4 66,5	4 351 2 121	16,3 15,8	2 243 1 067	8,4 8,0	2 626 1 304	9,9 9,7
140	Hollenbach	1 773 711	1 062 59,9	G E	49 16	2,3 1,5	2 075 1 046	1 544 771	74,4 73,7	203 107	9,8 10,2	82 37	4,0 3,5	246 131	11,9 12,5
141	Inchenhofen, M	1 716 736	980 57,1	G E	37 7	1,9 0,7	1 923 973	1 488 755	77,4 77,6	175 93	9,1 9,6	65 28	3,4 2,9	195 97	10,1 10,0
142	Kissing	8 119 3 432	4 687 57,7	G E	141 38	1,5 0,8	9 233 4 649	5 224 2 516	56,6 54,1	1 984 1 030	21,5 22,2	661 304	7,2 6,5	1 364 799	14,8 17,2
144	Kühbach, M	2 952 1 300	1 652 56,0	G E	56 11	1,7 0,7	3 248 1 641	2 320 1 177	71,4 71,7	384 199	11,8 12,1	189 89	5,8 5,4	355 176	10,9 10,7
145	Merching	2 212 846	1 366 61,8	G E	48 14	1,8 1,0	2 684 1 352	1 661 820	61,9 60,7	385 201	14,3 14,9	187 84	7,0 6,2	451 247	16,8 18,3
146	Mering, M	8 968 3 611	5 357 59,7	G E	151 31	1,4 0,6	10 562 5 325	5 846 2 869	55,3 53,9	2 138 1 118	20,2 21,0	1 034 464	9,8 8,7	1 544 874	14,6 16,4
149	Obergriesbach	1 466 594	872 59,5	G E	26 7	1,5 0,8	1 718 865	1 145 573	66,6 66,2	244 132	14,2 15,3	130 55	7,6 6,4	199 105	11,6 12,1
155	Petersdorf	1 344 567	777 57,8	G E	29 7	1,9 0,9	1 525 770	1 223 610	80,2 79,2	111 63	7,3 8,2	86 41	5,6 5,3	105 56	6,9 7,3
156	Pöttmes, M	4 664 1 942	2 722 58,4	G E	96 24	1,8 0,9	5 347 2 697	4 067 2 033	76,1 75,4	467 255	8,7 9,5	285 138	5,3 5,1	528 271	9,9 10,0
158	Rehling	1 798 770	1 028 57,2	G E	42 13	2,0 1,3	2 014 1 015	1 538 774	76,4 76,3	165 84	8,2 8,3	114 56	5,7 5,5	197 101	9,8 10,0
160	Ried	2 190 782	1 408 64,3	G E	45 13	1,6 0,9	2 770 1 394	2 022 1 007	73,0 72,2	274 139	9,9 10,0	137 67	4,9 4,8	337 181	12,2 13,0
162	Schiltberg	1 337 554	783 58,6	G E	27 3	1,7 0,4	1 539 780	1 257 642	81,7 82,3	95 49	6,2 6,3	49 21	3,2 2,7	138 68	9,0 8,7
163	Schmiechen	870 306	564 64,8	G E	30 6	2,7 1,1	1 098 558	721 361	65,7 64,7	154 84	14,0 15,1	62 25	5,6 4,5	161 88	14,7 15,8
165	Sielenbach	1 059 410	649 61,3	G E	25 9	1,9 1,4	1 273 640	1 007 498	79,1 77,8	72 40	5,7 6,3	60 31	4,7 4,8	134 71	10,5 11,1
168	Steindorf	720 219	501 69,6	G E	15 3	1,5 0,6	987 498	708 349	71,7 70,1	125 64	12,7 12,9	64 29	6,5 5,8	90 56	9,1 11,2
169	Todtenweis	1 063 485	578 54,4	G E	17 4	1,5 0,7	1 139 574	875 441	76,8 76,8	121 58	10,6 10,1	45 24	4,0 4,2	98 51	8,6 8,9

G = Gesamtstimmen. E = Erststimmen.

Regierungsbezirken, Kreisen und Gemeinden

Von den gültigen Stimmen entfielen auf											Schl. Nr.
davon											
FW FREIE WÄHLER	REP	ödp	FDP	BP	PBC	Freie Franken	Unabhängige Kandidaten	AUFBRUCH	BB	BüSo	
Anzahl											
15	16	17	18	19	20	21	22	23	24	25	
Schwaben											
3 918	4 388	2 726	4 449	1 323	304	x	117	145	x	86	761
2 089	2 277	1 490	2 326	724	—	x	—	—	x	—	
3 129	789	296	848	473	70	x	252	73	x	46	762
2 152	398	181	432	216	—	x	252	—	x	34	
1 389	1 615	1 165	2 174	344	59	x	43	69	x	15	763
861	799	746	1 192	194	—	x	—	—	x	—	
1 077	701	1 501	623	225	436	x	33	31	x	16	764
539	337	881	264	129	216	x	—	—	x	—	
9 513	7 493	5 688	8 094	2 365	869	x	445	318	x	163	Zus.
5 641	3 811	3 298	4 214	1 263	216	x	252	—	x	34	
											771
24	38	16	28	23	4	x	4	—	x	x	111
13	23	8	13	16	—	x	—	—	x	x	
84	165	86	69	31	4	x	3	4	x	x	112
47	71	47	31	19	—	x	—	—	x	x	
381	428	336	521	214	36	x	15	9	x	4	113
206	228	190	185	132	—	x	—	—	x	x	
73	97	43	65	24	6	x	1	—	x	3	114
40	44	24	30	14	—	x	—	—	x	x	
161	99	40	113	49	9	x	1	3	x	3	122
89	54	22	51	28	—	x	—	—	x	x	
43	65	27	31	25	4	x	1	1	x	x	129
25	33	14	12	17	—	x	—	—	x	x	
644	605	561	550	188	33	x	13	22	x	10	130
333	314	296	245	116	—	x	—	—	x	x	
38	102	33	44	23	2	x	1	2	x	1	140
23	56	17	21	14	—	x	—	—	x	x	
43	58	17	40	31	1	x	2	3	x	x	141
21	31	11	15	19	—	x	—	—	x	x	
473	417	196	172	68	17	x	6	10	x	5	142
342	224	111	84	38	—	x	—	—	x	x	
64	103	70	73	30	6	x	5	3	x	1	144
37	57	37	26	19	—	x	—	—	x	x	
80	114	92	106	44	10	x	1	2	x	2	145
44	67	58	50	28	—	x	—	—	x	x	
226	483	387	311	110	16	x	5	4	x	2	146
132	284	248	136	74	—	x	—	—	x	x	
46	64	23	47	17	2	x	—	—	x	x	149
29	31	12	19	14	—	x	—	—	x	x	
18	41	13	17	16	—	x	—	—	x	x	155
11	23	7	6	9	—	x	—	—	x	x	
126	135	59	123	75	2	x	7	1	x	x	156
86	72	32	54	47	—	x	—	—	x	x	
71	50	34	21	19	—	x	2	—	x	x	158
39	25	17	8	12	—	x	—	—	x	x	
105	93	59	43	33	1	x	1	—	x	2	160
59	47	35	19	21	—	x	—	—	x	x	
10	48	27	35	15	1	x	—	2	x	x	162
5	26	14	15	8	—	x	—	—	x	x	
30	28	51	23	27	—	x	2	—	x	x	163
19	13	28	8	20	—	x	—	—	x	x	
30	18	40	15	26	—	x	3	2	x	x	165
16	10	20	5	20	—	x	—	—	x	x	
11	31	16	14	18	—	x	—	—	x	x	168
6	20	10	7	13	—	x	—	—	x	x	
21	27	5	27	12	1	x	1	3	x	1	169
10	13	3	16	9	—	x	—	—	x	x	

Noch: 1. Ergebnisse der Landtagswahl 2003 nach

Schl. Nr.	Gebiet	Stimm- berechtigte	Wähler	Art der Stimme	Ungültige Stimmen		Gültige Stimmen	Von den gültigen Stimmen entfielen auf							
		Nichtwähler	Wahl- beteiligung in %		Anzahl	%	Anzahl	CSU		SPD		GRÜNE		Sonstige	
								Anzahl	%	Anzahl	%	Anzahl	%	Anzahl	%
1	2	3	4	5	6	7	8	9	10	11	12	13	14		
Noch: Schwaben															
771 Noch: Landkreis Aichach-Friedberg															
176	Baar (Schwaben)	862	506	G	17	1,7	995	703	70,7	117	11,8	68	6,8	107	10,8
		356	58,7	E	5	1,0	501	349	69,7	67	13,4	25	5,0	60	12,0
		93 274	55 012	G	1 744	1,6	108 277	72 585	67,0	15 933	14,7	7 370	6,8	12 389	11,4
		38 262	59,0	E	483	0,9	54 526	36 438	66,8	8 197	15,0	3 429	6,3	6 462	11,9
772 Landkreis Augsburg															
111	Adelsried	1 708	957	G	18	0,9	1 896	1 213	64,0	352	18,6	91	4,8	240	12,7
		751	56,0	E	6	0,6	951	627	65,9	178	18,7	41	4,3	105	11,0
114	Allmannshofen	640	320	G	8	1,3	632	466	73,7	66	10,4	43	6,8	57	9,0
		320	50,0	E	5	1,6	315	227	72,1	33	10,5	22	7,0	33	10,5
115	Altenmünster	2 930	1 776	G	50	1,4	3 502	2 323	66,3	392	11,2	181	5,2	606	17,3
		1 154	60,6	E	19	1,1	1 757	1 218	69,3	217	12,4	86	4,9	236	13,4
117	Aystetten	2 343	1 454	G	22	0,8	2 886	1 837	63,7	470	16,3	238	8,2	341	11,8
		889	62,1	E	7	0,5	1 447	922	63,7	245	16,9	108	7,5	172	11,9
121	Biberbach, M	2 626	1 506	G	47	1,6	2 965	1 856	62,6	367	12,4	177	6,0	565	19,1
		1 120	57,3	E	8	0,5	1 498	912	60,9	178	11,9	88	5,9	320	21,4
125	Bobingen, St	11 417	6 567	G	232	1,8	12 902	7 830	60,7	2 757	21,4	862	6,7	1 453	11,3
		4 850	57,5	E	79	1,2	6 488	4 026	62,1	1 293	19,9	413	6,4	756	11,7
126	Bonstetten	898	554	G	12	1,1	1 096	630	57,5	211	19,3	86	7,8	169	15,4
		344	61,7	E	8	1,4	546	305	55,9	105	19,2	41	7,5	95	17,4
130	Diedorf, M	7 656	4 564	G	113	1,2	9 013	5 706	63,3	1 620	18,0	742	8,2	945	10,5
		3 092	59,6	E	41	0,9	4 523	2 899	64,1	831	18,4	329	7,3	464	10,3
131	Dinkelscherben, M	5 103	3 100	G	144	2,3	6 056	4 119	68,0	862	14,2	367	6,1	708	11,7
		2 003	60,7	E	49	1,6	3 051	2 145	70,3	447	14,7	164	5,4	295	9,7
134	Ehingen	721	395	G	12	1,5	778	550	70,7	88	11,3	56	7,2	84	10,8
		326	54,8	E	4	1,0	391	273	69,8	47	12,0	28	7,2	43	11,0
136	Ellgau	728	432	G	9	1,0	855	660	77,2	107	12,5	24	2,8	64	7,5
		296	59,3	E	5	1,2	427	325	76,1	57	13,3	12	2,8	33	7,7
137	Emersacker	1 005	522	G	8	0,8	1 036	662	63,9	182	17,6	52	5,0	140	13,5
		483	51,9	E	1	0,2	521	336	64,5	91	17,5	24	4,6	70	13,4
141	Fischach, M	3 476	1 904	G	60	1,6	3 748	2 724	72,7	515	13,7	203	5,4	306	8,2
		1 572	54,8	E	18	0,9	1 886	1 391	73,8	260	13,8	85	4,5	150	8,0
145	Gablingen	3 561	2 019	G	66	1,6	3 972	2 321	58,4	634	16,0	275	6,9	742	18,7
		1 542	56,7	E	26	1,3	1 993	1 074	53,9	297	14,9	127	6,4	495	24,8
147	Gersthofen, St	14 575	7 769	G	299	1,9	15 238	8 884	58,3	3 181	20,9	923	6,1	2 250	14,8
		6 806	53,3	E	109	1,4	7 659	4 444	58,0	1 583	20,7	481	6,3	1 151	15,0
148	Gessertshausen	3 318	2 047	G	61	1,5	4 033	2 681	66,5	638	15,8	282	7,0	432	10,7
		1 271	61,7	E	19	0,9	2 028	1 381	68,1	318	15,7	122	6,0	207	10,2
149	Graben	2 368	1 360	G	33	1,2	2 687	1 874	69,7	379	14,1	116	4,3	318	11,8
		1 008	57,4	E	8	0,6	1 352	948	70,1	190	14,1	55	4,1	159	11,8
151	Großaitingen	3 542	1 964	G	52	1,3	3 876	2 449	63,2	687	17,7	213	5,5	527	13,6
		1 578	55,4	E	13	0,7	1 951	1 220	62,5	340	17,4	87	4,5	304	15,6
156	Heretsried	788	443	G	20	2,3	866	605	69,9	91	10,5	43	5,0	127	14,7
		345	56,2	E	6	1,4	437	292	66,8	39	8,9	26	5,9	80	18,3
157	Hilttenfingen	1 091	603	G	33	2,7	1 173	827	70,5	160	13,6	40	3,4	146	12,4
		488	55,3	E	9	1,5	594	418	70,4	79	13,3	21	3,5	76	12,8
159	Horgau	1 855	1 131	G	35	1,5	2 226	1 312	58,9	395	17,7	231	10,4	288	12,9
		724	61,0	E	13	1,2	1 117	687	61,5	210	18,8	92	8,2	128	11,5
160	Kleinaitingen	840	508	G	7	0,7	1 009	717	71,1	104	10,3	47	4,7	141	14,0
		332	60,5	E	-	-	508	359	70,7	55	10,8	21	4,1	73	14,4
162	Klosterlechfeld	2 069	1 198	G	39	1,6	2 357	1 463	62,1	412	17,5	127	5,4	355	15,1
		871	57,9	E	11	0,9	1 187	751	63,3	201	16,9	62	5,2	173	14,6
163	Königsbrunn, St	19 942	10 052	G	230	1,1	19 873	12 421	62,5	3 274	16,5	1 431	7,2	2 747	13,8
		9 890	50,4	E	71	0,7	9 980	6 173	61,9	1 604	16,1	703	7,0	1 500	15,0
166	Kühlenthal	587	326	G	8	1,2	644	432	67,1	74	11,5	41	6,4	97	15,1
		261	55,5	E	3	0,9	323	216	66,9	34	10,5	24	7,4	49	15,2
167	Kutzenhausen	1 814	1 122	G	30	1,3	2 214	1 564	70,6	267	12,1	168	7,6	215	9,7
		692	61,9	E	3	0,3	1 119	806	72,0	140	12,5	72	6,4	101	9,0

G = Gesamtstimmen. E = Erststimmen.

Regierungsbezirken, Kreisen und Gemeinden

Von den gültigen Stimmen entfielen auf											Schl. Nr.
davon											
FW FREIE WÄHLER	REP	ödp	FDP	BP	PBC	Freie Franken	Unabhängige Kandidaten	AUFBRUCH	BB	BüSo	
Anzahl											
15	16	17	18	19	20	21	22	23	24	25	
Noch: Schwaben											
											771
35	24	11	17	17	-	x	2	1	x	-	176
21	14	6	9	10	-	x	-	-	x	-	
2 837	3 333	2 242	2 505	1 135	155	x	76	72	x	34	Zus.
1 633	1 780	1 267	1 065	717	-	x	-	-	x	-	
											772
120	40	19	50	10	-	x	-	1	x	-	111
46	21	9	24	5	-	x	-	-	x	-	
25	6	5	13	8	-	x	-	-	x	-	114
15	4	3	7	4	-	x	-	-	x	-	
390	68	29	72	35	9	x	2	1	x	-	115
115	38	15	47	21	-	x	-	-	x	-	
120	51	25	118	22	3	x	-	2	x	-	117
52	28	14	65	13	-	x	-	-	x	-	
379	59	35	47	33	4	x	2	4	x	2	121
227	30	17	26	20	-	x	-	-	x	-	
378	365	196	390	84	21	x	12	4	x	3	125
195	171	116	220	54	-	x	-	-	x	-	
100	12	18	28	7	1	x	1	2	x	-	126
59	7	12	14	3	-	x	-	-	x	-	
289	160	140	264	47	33	x	6	4	x	2	130
138	79	78	141	28	-	x	-	-	x	-	
388	102	73	89	38	6	x	5	6	x	1	131
134	47	45	48	21	-	x	-	-	x	-	
34	11	9	23	5	-	x	1	1	x	-	134
17	7	3	14	2	-	x	-	-	x	-	
29	16	1	9	8	1	x	-	-	x	-	136
16	8	-	5	4	-	x	-	-	x	-	
43	51	9	20	17	-	x	-	-	x	-	137
18	25	5	14	8	-	x	-	-	x	-	
103	51	44	58	36	6	x	5	1	x	2	141
44	26	26	33	21	-	x	-	-	x	-	
495	62	32	117	18	7	x	5	5	x	1	145
379	29	17	60	10	-	x	-	10	x	-	
1 077	426	143	409	139	21	x	13	12	x	10	147
517	240	86	221	87	-	x	-	-	x	-	
185	58	43	96	38	6	x	3	2	x	1	148
82	27	23	53	22	-	x	-	-	x	-	
104	78	33	78	13	4	x	5	2	x	1	149
58	40	21	33	7	-	x	-	-	x	-	
124	80	195	83	30	8	x	3	2	x	2	151
70	37	139	40	18	-	x	-	-	x	-	
61	21	11	21	12	-	x	1	-	x	-	156
40	12	6	14	8	-	x	-	-	x	-	
37	38	29	29	11	-	x	-	-	x	2	157
18	19	17	15	7	-	x	-	-	x	-	
176	26	29	33	13	8	x	1	2	x	-	159
75	16	17	12	8	-	x	-	-	x	-	
47	29	26	28	7	3	x	-	1	x	-	160
24	12	17	16	4	-	x	-	-	x	-	
121	72	34	91	25	2	x	3	7	x	-	162
65	35	19	41	13	-	x	-	-	x	-	
1 101	657	237	564	121	39	x	19	5	x	4	163
700	351	120	263	66	-	x	-	-	x	-	
38	17	8	22	9	-	x	1	2	x	-	166
20	9	4	12	4	-	x	-	-	x	-	
110	42	19	33	9	2	x	-	-	x	-	167
51	19	11	16	4	-	x	-	-	x	-	

Noch: 1. Ergebnisse der Landtagswahl 2003 nach

Schl. Nr.	Gebiet	Stimm- berechtigte	Wähler	Art der Stimme	Ungültige Stimmen		Gültige Stimmen	Von den gültigen Stimmen entfielen auf							
		Nichtwähler	Wahl- beteiligung in %		Anzahl	%	Anzahl	CSU		SPD		GRÜNE		Sonstige	
								Anzahl	%	Anzahl	%	Anzahl	%	Anzahl	%
		1	2	3	4	5	6	7	8	9	10	11	12	13	14
Noch: Schwaben															
772	Noch: Landkreis Augsburg														
168	Langenneufnach	1 300	722	G	24	1,7	1 420	1 050	73,9	94	6,6	59	4,2	217	15,3
		578	55,5	E	6	0,8	716	530	74,0	49	6,8	28	3,9	109	15,2
170	Langerringen	2 682	1 514	G	41	1,4	2 987	2 045	68,5	361	12,1	133	4,5	448	15,0
		1 168	56,5	E	12	0,8	1 502	1 034	68,8	181	12,1	60	4,0	227	15,1
171	Langweid a.Lech	4 982	2 609	G	90	1,7	5 128	3 321	64,8	911	17,8	233	4,5	663	12,9
		2 373	52,4	E	40	1,5	2 569	1 638	63,8	434	16,9	114	4,4	383	14,9
177	Meitingen, M	8 086	4 604	G	151	1,6	9 055	5 494	60,7	1 619	17,9	496	5,5	1 446	16,0
		3 482	56,9	E	54	1,2	4 550	2 724	59,9	764	16,8	244	5,4	818	18,0
178	Mickhausen	990	536	G	10	0,9	1 062	800	75,3	92	8,7	57	5,4	113	10,6
		454	54,1	E	—	—	536	403	75,2	55	10,3	24	4,5	54	10,1
179	Mittelneufnach	800	486	G	11	1,1	961	722	75,1	83	8,6	43	4,5	113	11,8
		314	60,8	E	—	—	486	366	75,3	43	8,8	21	4,3	56	11,5
184	Neusäß, St	16 649	10 045	G	270	1,3	19 820	11 889	60,0	3 569	18,0	1 980	10,0	2 382	12,0
		6 604	60,3	E	115	1,1	9 930	5 944	59,9	1 669	16,8	1 005	10,1	1 312	13,2
185	Nordendorf	1 749	998	G	25	1,3	1 971	1 217	61,7	349	17,7	97	4,9	308	15,6
		751	57,1	E	7	0,7	991	592	59,7	182	18,4	42	4,2	175	17,7
186	Oberottmarshausen	1 175	689	G	11	0,8	1 367	782	57,2	143	10,5	77	5,6	365	26,7
		486	58,6	E	3	0,4	686	398	58,0	64	9,3	36	5,2	188	27,4
197	Scherstetten	770	433	G	17	2,0	849	663	78,1	50	5,9	49	5,8	87	10,2
		337	56,2	E	4	0,9	429	335	78,1	27	6,3	22	5,1	45	10,5
200	Schwabmünchen, St	9 628	5 247	G	207	2,0	10 287	7 042	68,5	1 567	15,2	502	4,9	1 176	11,4
		4 381	54,5	E	68	1,3	5 179	3 555	68,6	792	15,3	223	4,3	609	11,8
202	Stadtbergen, M	10 972	6 492	G	185	1,4	12 799	7 346	57,4	3 071	24,0	1 046	8,2	1 336	10,4
		4 480	59,2	E	62	1,0	6 430	3 792	59,0	1 469	22,8	482	7,5	687	10,7
207	Thierhaupten, M	2 851	1 746	G	43	1,2	3 449	2 362	68,5	449	13,0	170	4,9	468	13,6
		1 105	61,2	E	14	0,8	1 732	1 161	67,0	218	12,6	90	5,2	263	15,2
209	Untermeitingen	4 564	2 468	G	50	1,0	4 886	3 005	61,5	803	16,4	251	5,1	827	16,9
		2 096	54,1	E	15	0,6	2 453	1 556	63,4	415	16,9	120	4,9	362	14,8
211	Ustersbach	800	445	G	11	1,2	879	620	70,5	96	10,9	61	6,9	102	11,6
		355	55,6	E	2	0,4	443	324	73,1	49	11,1	24	5,4	46	10,4
214	Walkertshofen	812	436	G	26	3,0	846	603	71,3	93	11,0	57	6,7	93	11,0
		376	53,7	E	5	1,1	431	309	71,7	45	10,4	29	6,7	48	11,1
215	Wehringen	2 094	1 187	G	53	2,2	2 321	1 443	62,2	364	15,7	166	7,2	348	15,0
		907	56,7	E	19	1,6	1 168	724	62,0	190	16,3	66	5,7	188	16,1
216	Welden, M	2 721	1 525	G	56	1,8	2 994	1 864	62,3	508	17,0	188	6,3	434	14,5
		1 196	56,0	E	17	1,1	1 508	926	61,4	246	16,3	94	6,2	242	16,0
217	Westendorf	1 111	648	G	33	2,5	1 263	877	69,4	165	13,1	69	5,5	152	12,0
		463	58,3	E	11	1,7	637	430	67,5	79	12,4	38	6,0	90	14,1
223	Zusmarshausen, M	4 594	2 734	G	110	2,0	5 358	3 249	60,6	738	13,8	306	5,7	1 065	19,9
		1 860	59,5	E	30	1,1	2 704	1 889	69,9	381	14,1	141	5,2	293	10,8
	Zusammen	176 931	100 157	G	3 072	1,5	197 235	124 520	63,1	33 410	16,9	13 099	6,6	26 206	13,3
		76 774	56,6	E	1 025	1,0	99 129	63 005	63,6	16 424	16,6	6 237	6,3	13 463	13,6

773 Landkreis Dillingen a.d. Donau

111	Aislingen, M	1 095	659	G	27	2,0	1 291		1 011	78,3	110	8,5	33	2,6	137	10,6
		436	60,2	E	7	1,1	652		509	78,1	61	9,4	14	2,1	68	10,4
112	Bachhagel	1 766	948	G	36	1,9	1 860		1 265	68,0	306	16,5	64	3,4	225	12,1
		818	53,7	E	2	0,2	946		660	69,8	148	15,6	25	2,6	113	11,9
113	Bächingen a.d. Brenz	958	543	G	23	2,1	1 063		535	50,3	198	18,6	29	2,7	301	28,3
		415	56,7	E	3	0,6	540		292	54,1	113	20,9	17	3,1	118	21,9
116	Binswangen	985	552	G	27	2,4	1 077		746	69,3	107	9,9	63	5,8	161	14,9
		433	56,0	E	6	1,1	546		387	70,9	54	9,9	27	4,9	78	14,3
117	Bissingen, M	2 771	1 705	G	34	1,0	3 376		2 496	73,9	383	11,3	116	3,4	381	11,3
		1 066	61,5	E	11	0,6	1 694		1 234	72,8	215	12,7	52	3,1	193	11,4
119	Blindheim	1 315	831	G	38	2,3	1 624		1 225	75,4	150	9,2	66	4,1	183	11,3
		484	63,2	E	9	1,1	822		629	76,5	84	10,2	26	3,2	83	10,1
122	Buttenwiesen	4 231	2 408	G	72	1,5	4 744		3 535	74,5	475	10,0	329	6,9	405	8,5
		1 823	56,9	E	19	0,8	2 389		1 786	74,8	253	10,6	132	5,5	218	9,1

G = Gesamtstimmen. E = Erststimmen.

Regierungsbezirken, Kreisen und Gemeinden

Von den gültigen Stimmen entfielen auf											Schl. Nr.
davon											
FW FREIE WÄHLER	REP	ödp	FDP	BP	PBC	Freie Franken	Unabhängige Kandidaten	AUFBRUCH	BB	BüSo	
Anzahl											
15	16	17	18	19	20	21	22	23	24	25	

Noch: Schwaben

102	34	14	47	17	—	x	1	1	x	1	772
51	14	8	26	10	—	x	—	—	x	—	168
155	108	68	52	51	7	x	—	6	x	1	170
77	52	42	24	32	—	x	—	—	x	—	—
352	100	48	101	48	3	x	2	3	x	6	171
241	47	23	50	22	—	x	—	—	x	—	—
856	217	92	150	104	8	x	6	9	x	4	177
523	113	48	89	45	—	x	—	—	x	—	—
29	29	23	25	5	—	x	—	2	x	—	178
11	16	12	12	3	—	x	—	—	x	—	—
36	34	22	7	10	1	x	2	—	x	1	179
18	16	13	3	6	—	x	—	—	x	—	—
713	459	278	732	140	25	x	9	16	x	10	184
431	248	163	390	80	—	x	—	—	x	—	—
170	57	11	47	16	4	x	—	2	x	1	185
104	29	6	31	5	—	x	—	—	x	—	—
243	35	36	41	7	2	x	—	—	x	1	186
130	20	18	16	4	—	x	—	—	x	—	—
16	8	27	26	9	—	x	—	1	x	—	197
8	5	16	13	3	—	x	—	—	x	—	—
341	228	256	208	103	17	x	11	9	x	3	200
179	118	147	103	62	—	x	—	—	x	—	—
353	245	187	422	95	14	x	5	5	x	10	202
173	131	104	225	54	—	x	—	—	x	—	—
291	54	20	70	27	1	x	—	3	x	2	207
172	32	9	37	13	—	x	—	—	x	—	—
211	99	86	369	44	6	x	6	5	x	1	209
120	52	49	115	26	—	x	—	—	x	—	—
37	12	36	12	—	2	x	—	3	x	—	211
12	7	21	6	—	—	x	—	—	x	—	—
30	27	21	6	7	2	x	—	—	x	—	214
16	12	11	4	5	—	x	—	—	x	—	—
181	54	45	45	18	3	x	—	—	x	2	215
95	27	27	25	14	—	x	—	—	x	—	—
210	56	76	75	10	2	x	2	2	x	1	216
119	29	40	50	4	—	x	—	—	x	—	—
86	25	18	12	10	—	x	1	—	x	—	217
52	16	10	6	6	—	x	—	—	x	—	—
786	93	73	74	28	7	x	1	2	x	1	223
141	46	44	44	18	—	x	—	—	x	—	—
11 272	4 572	2 879	5 306	1 544	288	x	134	135	x	76	Zus.
5 848	2 367	1 651	2 723	874	—	x	—	—	x	—	—
											773
56	44	13	14	6	1	x	1	2	x	—	111
28	21	10	6	3	—	x	—	—	x	—	—
24	136	24	27	10	3	x	—	1	x	—	112
13	64	15	14	7	—	x	—	—	x	—	—
93	178	6	10	8	5	x	—	1	x	—	113
53	51	4	5	5	—	x	—	—	x	—	—
62	36	20	26	14	—	x	1	2	x	—	116
25	18	9	18	8	—	x	—	—	x	—	—
170	64	34	91	8	7	x	—	6	x	1	117
90	30	21	46	6	—	x	—	—	x	—	—
42	70	26	31	8	3	x	2	1	x	—	119
19	36	13	11	4	—	x	—	—	x	—	—
112	125	40	93	28	3	x	1	3	x	—	122
57	59	24	62	16	—	x	—	—	x	—	—

Noch: 1. Ergebnisse der Landtagswahl 2003 nach

Schl. Nr.	Gebiet	Stimm- berechtigte	Wähler	Art der Stimme	Ungültige Stimmen		Gültige Stimmen		Von den gültigen Stimmen entfielen auf							
		Nichtwähler	Wahl- beteiligung in %						CSU		SPD		GRÜNE		Sonstige	
									Anzahl	%	Anzahl	%	Anzahl	%	Anzahl	%
					1	2	3	4	5	6	7	8	9	10	11	12

Noch: Schwaben

773 Noch: Landkreis Dillingen a.d.Donau

125	Dillingen a.d.Donau, GKSt	14 093 6 495	7 598 53,9	G E	367 95	2,4 1,3	14 829 7 503	10 021 5 084	67,6 67,8	2 528 1 315	17,0 17,5	703 312	4,7 4,2	1 577 792	10,6 10,6
133	Glött	910 437	473 52,0	G E	20 2	2,1 0,4	926 471	676 343	73,0 72,8	127 68	13,7 14,4	45 21	4,9 4,5	78 39	8,4 8,3
136	Gundelfingen a.d.Donau, St	5 566 2 437	3 129 56,2	G E	141 30	2,3 1,0	6 117 3 099	3 414 1 645	55,8 53,1	1 681 994	27,5 32,1	290 115	4,7 3,7	732 345	12,0 11,1
137	Haunsheim	1 194 461	733 61,4	G E	31 9	2,1 1,2	1 435 724	882 445	61,5 61,5	311 155	21,7 21,4	55 26	3,8 3,6	187 98	13,0 13,5
139	Höchstädt a.d.Donau, St	4 870 2 405	2 465 50,6	G E	123 20	2,5 0,8	4 807 2 445	3 071 1 638	63,9 67,0	712 375	14,8 15,3	156 55	3,2 2,2	868 377	18,1 15,4
140	Holzheim	2 879 1 205	1 674 58,1	G E	55 9	1,6 0,5	3 293 1 665	2 162 1 104	65,7 66,3	412 226	12,5 13,6	132 53	4,0 3,2	587 282	17,8 16,9
143	Laugna	1 170 501	669 57,2	G E	25 7	1,9 1,0	1 313 662	953 495	72,6 74,8	131 60	10,0 9,1	86 40	6,5 6,0	143 67	10,9 10,1
144	Lauingen (Donau), St	7 659 3 711	3 948 51,5	G E	256 85	3,2 2,2	7 639 3 863	4 095 2 128	53,6 55,1	2 055 990	26,9 25,6	376 177	4,9 4,6	1 113 568	14,6 14,7
146	Lutzingen	767 254	513 66,9	G E	17 6	1,7 1,2	1 009 507	747 390	74,0 76,9	145 78	14,4 15,4	30 11	3,0 2,2	87 28	8,6 5,5
147	Mödingen	1 049 419	630 60,1	G E	11 3	0,9 0,5	1 249 627	888 456	71,1 72,7	133 66	10,6 10,5	20 7	1,6 1,1	208 98	16,7 15,6
150	Finningen	1 242 405	837 67,4	G E	31 8	1,9 1,0	1 643 829	1 267 662	77,1 79,9	122 59	7,4 7,1	57 21	3,5 2,5	197 87	12,0 10,5
153	Medlingen	714 234	480 67,2	G E	13 3	1,4 0,6	947 477	621 310	65,6 65,0	157 88	16,6 18,4	28 12	3,0 2,5	141 67	14,9 14,0
164	Schwenningen	1 156 438	718 62,1	G E	37 12	2,6 1,7	1 399 706	1 074 545	76,8 77,2	148 79	10,6 11,2	57 22	4,1 3,1	120 60	8,6 8,5
170	Syrgenstein	2 744 1 288	1 456 53,1	G E	133 23	4,6 1,6	2 779 1 433	1 627 928	58,5 64,8	616 309	22,2 21,6	111 49	4,0 3,4	425 147	15,3 10,3
179	Villenbach	904 271	633 70,0	G E	27 8	2,1 1,3	1 239 625	969 495	78,2 79,2	68 33	5,5 5,3	33 16	2,7 2,6	169 81	13,6 13,0
182	Wertingen, St	6 577 2 936	3 641 55,4	G E	117 32	1,6 0,9	7 165 3 609	4 521 2 307	63,1 63,9	1 055 487	14,7 13,5	626 285	8,7 7,9	963 530	13,4 14,7
183	Wittislingen, M	1 844 758	1 086 58,9	G E	29 8	1,3 0,7	2 143 1 078	1 361 706	63,5 65,5	395 187	18,4 17,3	92 42	4,3 3,9	295 143	13,8 13,3
186	Ziertheim	811 328	483 59,6	G E	29 3	3,0 0,6	937 480	666 351	71,1 73,1	107 53	11,4 11,0	31 16	3,3 3,3	133 60	14,2 12,5
187	Zöschingen	580 254	326 56,2	G E	30 9	4,6 2,8	622 317	422 218	67,8 68,8	94 52	15,1 16,4	28 12	4,5 3,8	78 35	12,5 11,0
188	Zusamaltheim	855 364	491 57,4	G E	18 5	1,8 1,0	963 486	713 363	74,0 74,7	90 40	9,3 8,2	44 21	4,6 4,3	116 62	12,0 12,8
	Zusammen	70 705 31 076	39 629 56,0	G E	1 767 434	2,2 1,1	77 489 39 195	50 963 26 110	65,8 66,6	12 816 6 642	16,5 16,9	3 700 1 606	4,8 4,1	10 010 4 837	12,9 12,3

774 Landkreis Günzburg

111	Aletshausen	869 358	511 58,8	G E	25 7	2,4 1,4	997 504	761 380	76,3 75,4	82 42	8,2 8,3	38 19	3,8 3,8	116 63	11,6 12,5
115	Balzhausen	890 381	509 57,2	G E	21 7	2,1 1,4	997 502	775 387	77,7 77,1	62 31	6,2 6,2	38 16	3,8 3,2	122 68	12,2 13,5
116	Ursberg	2 822 1 373	1 449 51,3	G E	57 20	2,0 1,4	2 841 1 429	2 292 1 139	80,7 79,7	205 114	7,2 8,0	100 44	3,5 3,1	244 132	8,6 9,2
117	Breitenthal	937 376	561 59,9	G E	27 9	2,4 1,6	1 095 552	869 438	79,4 79,3	63 35	5,8 6,3	48 22	4,4 4,0	115 57	10,5 10,3
118	Bubesheim	1 028 474	554 53,9	G E	12 3	1,1 0,5	1 096 551	774 387	70,6 70,2	165 83	15,1 15,1	43 17	3,9 3,1	114 64	10,4 11,6
119	Bibertal	3 466 1 575	1 891 54,6	G E	55 11	1,5 0,6	3 727 1 880	2 453 1 247	65,8 66,3	631 313	16,9 16,6	190 75	5,1 4,0	453 245	12,2 13,0
121	Burgau, St	6 855 3 423	3 432 50,1	G E	162 45	2,4 1,3	6 702 3 387	4 270 2 121	63,7 62,6	1 018 555	15,2 16,4	403 179	6,0 5,3	1 011 532	15,1 15,7

Regierungsbezirken, Kreisen und Gemeinden

Von den gültigen Stimmen entfielen auf											Schl. Nr.
davon											
FW FREIE WÄHLER	REP	ödp	FDP	BP	PBC	Freie Franken	Unabhängige Kandidaten	AUFBRUCH	BB	BüSo	
Anzahl											
15	16	17	18	19	20	21	22	23	24	25	

Noch: Schwaben

											773
353	602	147	325	107	15	x	8	11	x	9	125
189	283	90	165	65	-	x	-	-	x	-	
17	34	14	10	1	-	x	2	-	x	-	133
8	15	8	7	1	-	x	-	-	x	-	
219	245	86	117	44	5	x	7	8	x	1	136
107	107	54	49	28	-	x	-	-	x	-	
35	54	35	40	18	3	x	2	-	x	-	137
17	26	24	22	9	-	x	-	-	x	-	
280	252	54	249	21	7	x	1	1	x	3	139
142	114	28	82	11	-	x	-	-	x	-	
338	104	59	32	39	4	x	2	8	x	1	140
161	47	38	19	17	-	x	-	-	x	-	
48	29	14	39	8	1	x	1	2	x	1	143
18	12	7	25	5	-	x	-	-	x	-	
168	410	131	299	70	8	x	9	12	x	6	144
95	198	84	151	40	-	x	-	-	x	-	
8	35	13	24	3	3	x	-	1	x	-	146
2	11	8	5	2	-	x	-	-	x	-	
40	122	11	26	6	-	x	1	2	x	-	147
19	59	7	9	4	-	x	-	-	x	-	
41	90	17	29	15	2	x	1	1	x	1	150
20	36	9	13	9	-	x	-	-	x	-	
28	58	17	32	5	-	x	-	1	x	-	153
16	21	10	17	3	-	x	-	-	x	-	
30	44	8	27	10	1	x	-	-	x	-	164
15	22	5	14	4	-	x	-	-	x	-	
15	352	24	26	2	1	x	-	4	x	1	170
8	112	15	10	2	-	x	-	-	x	-	
76	44	15	21	11	1	x	-	1	x	-	179
33	20	7	13	8	-	x	-	-	x	-	
281	191	107	312	48	11	x	3	7	x	3	182
139	98	60	206	27	-	x	-	-	x	-	
45	131	28	60	20	3	x	4	4	x	-	183
26	62	17	26	12	-	x	-	-	x	-	
23	81	12	12	4	-	x	1	-	x	-	186
14	31	5	7	3	-	x	-	-	x	-	
10	35	12	17	-	-	x	1	3	x	-	187
5	16	6	8	-	-	x	-	-	x	-	
43	9	10	40	13	-	x	-	1	x	-	188
17	5	6	28	6	-	x	-	-	x	-	
2 657	3 575	977	2 029	527	87	x	48	83	x	27	Zus.
1 336	1 574	584	1 038	305	-	x	-	-	x	-	
											774
45	22	22	20	5	-	x	1	1	x	-	111
27	10	12	11	3	-	x	-	-	x	-	
29	22	37	15	12	4	x	3	-	x	-	115
15	11	23	9	10	-	x	-	-	x	-	
95	34	67	18	20	8	x	1	-	x	1	116
58	18	35	9	12	-	x	-	-	x	-	
37	26	30	18	4	-	x	-	-	x	-	117
23	14	11	7	2	-	x	-	-	x	-	
43	24	12	26	3	1	x	4	1	x	-	118
26	17	8	11	2	-	x	-	-	x	-	
242	72	32	65	29	2	x	7	4	x	-	119
139	36	19	36	15	-	x	-	-	x	-	
320	301	98	212	66	5	x	4	3	x	2	121
174	152	70	90	46	-	x	-	-	x	-	

Noch: 1. Ergebnisse der Landtagswahl 2003 nach

Schl. Nr.	Gebiet	Stimm- berechtigte	Wähler	Art der Stimme	Ungültige Stimmen		Gültige Stimmen	Von den gültigen Stimmen entfielen auf							
		Nichtwähler	Wahl- beteiligung in %					CSU		SPD		GRÜNE		Sonstige	
								Anzahl	%	Anzahl	%	Anzahl	%	Anzahl	%
		1	2	3	4	5	6	7	8	9	10	11	12	13	14

Noch: Schwaben

774 Noch: Landkreis Günzburg

122	Burtenbach, M	2 427 1 164	1 263 52,0	G E	52 22	2,1 1,7	2 474 1 241	1 749 864	70,7 69,6		214 108	8,6 8,7	105 49	4,2 3,9	406 220	16,4 17,7
124	Deisenhausen	1 121 549	572 51,0	G E	21 10	1,8 1,7	1 123 562	866 437	77,1 77,8		102 50	9,1 8,9	39 19	3,5 3,4	116 56	10,3 10,0
127	Dürrlaingen	1 273 523	750 58,9	G E	26 5	1,7 0,7	1 474 745	1 032 517	70,0 69,4		179 99	12,1 13,3	86 41	5,8 5,5	177 88	12,0 11,8
129	Ebershausen	479 208	271 56,6	G E	7 4	1,3 1,5	535 267	388 195	72,5 73,0		45 22	8,4 8,2	30 14	5,6 5,2	72 36	13,5 13,5
133	Eilzee	875 377	498 56,9	G E	16 5	1,6 1,0	980 493	778 386	79,4 78,3		84 42	8,6 8,5	38 17	3,9 3,4	80 48	8,2 9,7
135	Günzburg, GKSt	13 971 6 826	7 145 51,1	G E	309 86	2,2 1,2	13 981 7 059	8 735 4 392	62,5 62,2		2 769 1 509	19,8 21,4	983 379	7,0 5,4	1 494 779	10,7 11,0
136	Gundremmingen	1 103 468	635 57,6	G E	27 8	2,1 1,3	1 241 627	956 481	77,0 76,7		119 63	9,6 10,0	47 25	3,8 4,0	119 58	9,6 9,3
140	Haldenwang	1 427 604	823 57,7	G E	27 6	1,6 0,7	1 619 817	1 188 602	73,4 73,7		170 87	10,5 10,6	77 36	4,8 4,4	184 92	11,4 11,3
143	Ichenhausen, St	5 790 2 662	3 128 54,0	G E	155 41	2,5 1,3	6 101 3 087	4 055 2 027	66,5 65,7		890 456	14,6 14,8	259 101	4,2 3,3	897 503	14,7 16,3
144	Jettingen-Scheppach, M	4 958 2 293	2 665 53,8	G E	99 33	1,9 1,2	5 230 2 632	3 590 1 774	68,6 67,4		658 344	12,6 13,1	199 93	3,8 3,5	783 421	15,0 16,0
145	Kammeltal	2 512 1 120	1 392 55,4	G E	37 13	1,3 0,9	2 747 1 379	1 989 967	72,4 70,1		246 121	9,0 8,8	125 55	4,6 4,0	387 236	14,1 17,1
148	Kötz	2 374 1 027	1 347 56,7	G E	50 15	1,9 1,1	2 644 1 332	1 841 912	69,6 68,5		352 190	13,3 14,3	138 63	5,2 4,7	313 167	11,8 12,5
150	Krumbach (Schwaben), St	9 244 4 256	4 988 54,0	G E	191 54	1,9 1,1	9 785 4 934	6 396 3 229	65,4 65,4		1 701 837	17,4 17,0	622 286	6,4 5,8	1 066 582	10,9 11,8
151	Landensberg	512 186	326 63,7	G E	5 2	0,8 0,6	647 324	476 235	73,6 72,5		70 35	10,8 10,8	27 15	4,2 4,6	74 39	11,4 12,0
155	Leipheim, St	4 413 2 283	2 130 48,3	G E	104 35	2,4 1,6	4 156 2 095	2 652 1 344	63,8 64,2		804 427	19,3 20,4	233 88	5,6 4,2	467 236	11,2 11,3
160	Münsterhausen, M	1 452 669	783 53,9	G E	25 6	1,6 0,8	1 541 777	1 190 594	77,2 76,4		127 64	8,2 8,2	55 29	3,6 3,7	169 90	11,0 11,6
162	Neuburg a.d.Kammel, M	2 364 1 053	1 311 55,5	G E	86 21	3,3 1,6	2 536 1 290	1 954 986	77,1 76,4		239 124	9,4 9,6	105 42	4,1 3,3	238 138	9,4 10,7
166	Aichen	894 350	544 60,9	G E	31 3	2,8 0,6	1 057 541	856 428	81,0 79,1		54 28	5,1 5,2	32 18	3,0 3,3	115 67	10,9 12,4
171	Offingen, M	3 100 1 466	1 634 52,7	G E	72 27	2,2 1,7	3 187 1 603	2 051 1 015	64,4 63,3		545 259	17,1 16,2	248 161	7,8 10,0	343 168	10,8 10,5
174	Rettenbach	1 171 454	717 61,2	G E	23 8	1,6 1,1	1 411 709	1 057 525	74,9 74,0		121 67	8,6 9,4	78 38	5,5 5,4	155 79	11,0 11,1
178	Röfingen	916 389	527 57,5	G E	14 3	1,3 0,6	1 040 524	725 369	69,7 70,4		130 64	12,5 12,2	43 20	4,1 3,8	142 71	13,7 13,5
185	Thannhausen, St	4 252 2 160	2 092 49,2	G E	78 20	1,9 1,0	4 104 2 070	2 802 1 427	68,3 68,9		560 285	13,6 13,8	189 84	4,6 4,1	553 274	13,5 13,2
189	Wiesenbach	720 314	406 56,4	G E	15 4	1,8 1,0	797 402	664 328	83,3 81,6		48 27	6,0 6,7	27 12	3,4 3,0	58 35	7,3 8,7
191	Waldstetten, M	870 410	460 52,9	G E	31 10	3,4 2,2	889 450	720 357	81,0 79,3		47 24	5,3 5,3	22 7	2,5 1,6	100 62	11,2 13,8
192	Waltenhausen	535 225	310 57,9	G E	8 4	1,3 1,3	611 306	500 248	81,8 81,0		30 16	4,9 5,2	13 7	2,1 2,3	68 35	11,1 11,4
196	Winterbach	569 243	326 57,3	G E	14 3	2,1 0,9	638 323	461 232	72,3 71,8		60 33	9,4 10,2	41 18	6,4 5,6	76 40	11,9 12,4
198	Ziemetshausen, M	2 216 895	1 321 59,6	G E	32 12	1,2 0,9	2 610 1 309	1 941 974	74,4 74,4		267 134	10,2 10,2	149 64	5,7 4,9	253 137	9,7 10,5
	Zusammen	88 405 41 134	47 271 53,5	G E	1 914 562	2,0 1,2	92 613 46 703	63 806 31 944	68,9 68,4		12 857 6 688	13,9 14,3	4 870 2 153	5,3 4,6	11 080 5 918	12,0 12,7

G = Gesamtstimmen. E = Erststimmen.

Regierungsbezirken, Kreisen und Gemeinden

Von den gültigen Stimmen entfielen auf												Schl. Nr.
davon												
FW FREIE WÄHLER	REP	ödp	FDP	BP	PBC	Freie Franken	Unabhängige Kandidaten	AUFBRUCH	BB	BüSo		
Anzahl												
15	16	17	18	19	20	21	22	23	24	25		
Noch: Schwaben												
116	147	57	55	12	17	x	1	-	x	1	774	
65	76	42	31	5	-	x	-	-	x	-	122	
33	29	19	18	7	9	x	1	-	x	-	124	
20	14	10	8	4	-	x	-	-	x	-	-	
40	62	24	20	19	2	x	1	7	x	2	127	
22	29	16	9	12	-	x	-	-	x	-	-	
22	17	17	8	3	2	x	1	1	x	1	129	
12	9	10	3	2	-	x	-	-	x	-	-	
33	15	8	14	3	5	x	2	-	x	-	133	
21	8	7	10	2	-	x	-	-	x	-	-	
491	332	172	387	63	21	x	8	14	x	6	135	
277	169	121	174	38	-	x	-	-	x	-	-	
53	34	1	13	17	-	x	-	1	x	-	136	
26	17	1	5	9	-	x	-	-	x	-	-	
53	48	25	27	24	2	x	-	5	x	-	140	
29	22	18	11	12	-	x	-	-	x	-	-	
222	228	137	235	51	9	x	7	6	x	2	143	
114	120	103	137	29	-	x	-	-	x	-	-	
323	213	75	112	40	9	x	7	3	x	1	144	
184	102	55	56	24	-	x	-	-	x	-	-	
73	101	136	48	22	4	x	1	2	x	-	145	
46	47	103	28	12	-	x	-	-	x	-	-	
117	75	33	49	31	5	x	-	1	x	2	148	
59	39	24	25	20	-	x	-	-	x	-	-	
402	165	169	213	78	21	x	4	7	x	7	150	
246	83	100	106	47	-	x	-	-	x	-	-	
20	18	13	18	3	1	x	1	-	x	-	151	
11	10	8	9	1	-	x	-	-	x	-	-	
162	114	46	87	28	19	x	2	5	x	4	155	
90	58	29	39	20	-	x	-	-	x	-	-	
61	38	23	27	13	3	x	-	3	x	1	160	
35	21	13	13	8	-	x	-	-	x	-	-	
65	74	45	21	10	18	x	1	3	x	1	162	
44	36	35	15	8	-	x	-	-	x	-	-	
41	43	8	12	6	4	x	1	-	x	-	166	
28	22	7	5	5	-	x	-	-	x	-	-	
96	121	29	63	23	4	x	2	4	x	1	171	
50	61	18	27	12	-	x	-	-	x	-	-	
42	55	18	24	13	-	x	1	2	x	-	174	
21	29	13	11	5	-	x	-	-	x	-	-	
29	69	15	18	9	2	x	-	-	x	-	178	
11	38	9	9	4	-	x	-	-	x	-	-	
226	116	60	83	37	22	x	2	3	x	4	185	
120	57	35	39	23	-	x	-	-	x	-	-	
31	15	5	4	1	1	x	1	-	x	-	189	
20	8	4	2	1	-	x	-	-	x	-	-	
29	25	27	12	4	2	x	-	1	x	-	191	
19	15	20	5	3	-	x	-	-	x	-	-	
31	10	10	9	5	2	x	1	-	x	-	192	
19	5	5	2	4	-	x	-	-	x	-	-	
30	21	9	9	4	2	x	-	1	x	-	196	
13	12	7	6	2	-	x	-	-	x	-	-	
104	42	33	48	13	9	x	1	1	x	2	198	
59	20	21	28	9	-	x	-	-	x	-	-	
3 756	2 728	1 512	2 008	678	215	x	66	79	x	38	Zus.	
2 124	1 385	1 012	986	411	-	x	-	-	x	-	-	

Noch: 1. Ergebnisse der Landtagswahl 2003 nach

Schl. Nr.	Gebiet	Stimm- berechtigte	Wähler	Art der Stimme	Ungültige Stimmen		Gültige Stimmen	Von den gültigen Stimmen entfielen auf							
		Nichtwähler	Wahl- beteiligung in %					CSU		SPD		GRÜNE		Sonstige	
								Anzahl	%	Anzahl	%	Anzahl	%	Anzahl	%
					1	2	3	4	5	6	7	8	9	10	11
Noch: Schwaben															
775 Landkreis Neu-Ulm															
111	Altenstadt, M	3 595 1 797	1 798 50,0	G E	61 13	1,7 0,7	3 535 1 785	2 506 1 275	70,9 71,4	529 262	15,0 14,7	158 81	4,5 4,5	342 167	9,7 9,4
115	Bellenberg	3 362 1 758	1 604 47,7	G E	78 23	2,4 1,4	3 130 1 581	1 927 945	61,6 59,8	663 343	21,2 21,7	160 83	5,1 5,2	380 210	12,1 13,3
118	Buch, M	2 784 1 439	1 345 48,3	G E	34 12	1,3 0,9	2 656 1 333	2 052 1 032	77,3 77,4	238 114	9,0 8,6	99 47	3,7 3,5	267 140	10,1 10,5
126	Holzheim	1 353 630	723 53,4	G E	20 8	1,4 1,1	1 426 715	966 471	67,7 65,9	230 108	16,1 15,1	99 51	6,9 7,1	131 85	9,2 11,9
129	Illertissen, St	11 537 5 925	5 612 48,6	G E	193 52	1,7 0,9	11 031 5 560	7 206 3 469	65,3 62,4	1 765 910	16,0 16,4	675 339	6,1 6,1	1 385 842	12,6 15,1
132	Kellmünz a.d.Iller, M	999 473	526 52,7	G E	14 3	1,3 0,6	1 038 523	802 409	77,3 78,2	105 50	10,1 9,6	43 18	4,1 3,4	88 46	8,5 8,8
134	Nersingen	6 384 3 385	2 999 47,0	G E	114 35	1,9 1,2	5 882 2 962	3 549 1 763	60,3 59,5	1 305 648	22,2 21,9	400 194	6,8 6,5	628 357	10,7 12,1
135	Neu-Ulm, GKSt	35 699 19 719	15 980 44,8	G E	695 193	2,2 1,2	31 265 15 787	17 532 9 136	56,1 57,9	8 023 3 675	25,7 23,3	2 987 1 550	9,6 9,8	2 723 1 426	8,7 9,0
139	Elchingen	7 114 3 471	3 643 51,2	G E	170 40	2,3 1,1	7 115 3 602	4 114 2 099	57,8 58,3	1 635 779	23,0 21,6	747 379	10,5 10,5	619 345	8,7 9,6
141	Oberroth	627 291	336 53,6	G E	5 -	0,7 -	667 336	538 268	80,7 79,8	48 24	7,2 7,1	16 8	2,4 2,4	65 36	9,7 10,7
142	Osterberg	629 220	409 65,0	G E	18 5	2,2 1,2	800 404	525 290	65,6 71,8	60 31	7,5 7,7	29 15	3,6 3,7	186 68	23,3 16,8
143	Pfaffenhofen a.d.Roth, M	5 246 2 430	2 816 53,7	G E	87 32	1,5 1,1	5 545 2 784	3 494 1 566	63,0 56,3	837 425	15,1 15,3	304 143	5,5 5,1	910 650	16,4 23,3
149	Roggenburg	1 979 923	1 056 53,4	G E	16 7	0,8 0,7	2 096 1 049	1 672 814	79,8 77,6	188 108	9,0 10,3	91 47	4,3 4,5	145 80	6,9 7,6
152	Senden, S'	15 618 8 405	7 213 46,2	G E	278 78	1,9 1,1	14 147 7 134	8 692 4 333	61,4 60,7	3 038 1 558	21,5 21,8	1 041 482	7,4 6,8	1 376 761	9,7 10,7
161	Unterroth	709 350	359 50,6	G E	13 2	1,8 0,6	705 357	596 304	84,5 85,2	36 16	5,1 4,5	25 13	3,5 3,6	48 24	6,8 6,7
162	Vöhringen, St	9 497 4 968	4 529 47,7	G E	245 75	2,7 1,7	8 813 4 454	5 407 2 658	61,4 59,7	1 985 1 027	22,5 23,1	544 268	6,2 6,0	877 501	10,0 11,2
164	Weißenhorn, St	9 586 4 497	5 089 53,1	G E	166 52	1,6 1,0	10 012 5 037	6 542 2 956	65,3 58,7	2 014 1 247	20,1 24,8	574 282	5,7 5,6	882 552	8,8 11,0
	Zusammen	116 718 60 681	56 037 48,0	G E	2 207 630	2,0 1,1	109 863 55 403	68 120 33 788	62,0 61,0	22 699 11 325	20,7 20,4	7 992 4 000	7,3 7,2	11 052 6 290	10,1 11,4
776 Landkreis Lindau (Bodensee)															
111	Bodolz	2 088 900	1 188 56,9	G E	41 11	1,7 0,9	2 335 1 177	1 264 612	54,1 52,0	391 168	16,7 14,3	393 238	16,8 20,2	287 159	12,3 13,5
112	Gestratz	907 359	548 60,4	G E	15 8	1,4 1,5	1 081 540	798 370	73,8 68,5	65 34	6,0 6,3	93 58	8,6 10,7	125 78	11,6 14,4
113	Grünenbach	965 380	585 60,6	G E	19 6	1,6 1,0	1 150 579	759 342	66,0 59,1	75 34	6,5 5,9	132 93	11,5 16,1	184 110	16,0 19,0
114	Heimenkirch, M	2 535 1 265	1 270 50,1	G E	57 16	2,2 1,3	2 483 1 254	1 447 666	58,3 53,1	308 147	12,4 11,7	351 227	14,1 18,1	377 214	15,2 17,1
115	Hergensweiler	1 255 613	642 51,2	G E	24 4	1,9 0,6	1 260 638	695 332	55,2 52,0	185 80	14,7 12,5	240 142	19,0 22,3	140 84	11,1 13,2
116	Lindau (Bodensee), GKSt	16 993 8 349	8 644 50,9	G E	325 85	1,9 1,0	16 957 8 557	9 070 4 565	53,5 53,3	2 995 1 307	17,7 15,3	3 033 1 646	17,9 19,2	1 859 1 039	11,0 12,1
117	Lindenberg i.Allgäu, St	8 342 4 098	4 244 50,9	G E	156 45	1,8 1,1	8 332 4 199	4 440 2 160	53,3 51,4	1 778 775	21,3 18,5	1 173 787	14,1 18,7	941 477	11,3 11,4
118	Maierhöfen	1 103 633	470 42,6	G E	17 5	1,8 1,1	923 465	574 263	62,2 56,6	108 51	11,7 11,0	118 73	12,8 15,7	123 78	13,3 16,8
120	Nonnenhorn	1 173 432	741 63,2	G E	23 10	1,6 1,3	1 459 731	987 489	67,6 66,9	169 70	11,6 9,6	186 111	12,7 15,2	117 61	8,0 8,3
121	Oberreute	1 116 510	606 54,3	G E	22 6	1,8 1,0	1 190 600	879 421	73,9 70,2	109 50	9,2 8,3	91 60	7,6 10,0	111 69	9,3 11,5

G = Gesamtstimmen. E = Erststimmen.

Regierungsbezirken, Kreisen und Gemeinden

Von den gültigen Stimmen entfielen auf											Schl. Nr.
davon											
FW FREIE WÄHLER	REP	ödp	FDP	BP	PBC	Freie Franken	Unabhängige Kandidaten	AUFBRUCH	BB	BüSo	
Anzahl											
15	16	17	18	19	20	21	22	23	24	25	

Noch: Schwaben

											775
102	95	39	65	21	16	x	2	-	x	2	111
54	50	16	24	13	10	x	-	-	x	-	
170	47	38	102	3	15	x	1	2	x	2	115
102	24	19	65	-	-	x	-	-	x	-	
89	39	30	64	26	12	x	2	2	x	3	118
46	22	16	31	18	7	x	-	-	x	-	
78	11	7	28	1	4	x	1	1	x	-	126
61	7	6	11	-	-	x	-	-	x	-	
329	172	224	564	28	33	x	4	21	x	10	129
203	87	122	430	-	-	x	-	-	x	-	
23	18	16	15	9	7	x	-	-	x	-	132
13	8	9	7	5	4	x	-	-	x	-	
303	113	59	120	15	2	x	11	3	x	2	134
209	59	28	61	-	-	x	-	-	x	-	
779	549	198	1 029	44	45	x	21	30	x	28	135
521	289	122	494	-	-	x	-	-	x	-	
248	84	45	208	9	8	x	7	9	x	1	139
176	47	22	100	-	-	x	-	-	x	-	
23	17	10	8	3	3	x	-	-	x	1	141
12	11	4	5	2	2	x	-	-	x	-	
134	11	23	9	6	3	x	-	-	x	-	142
40	5	15	4	3	1	x	-	-	x	-	
626	102	50	95	15	11	x	7	3	x	1	143
521	54	33	42	-	-	x	-	-	x	-	
56	26	32	22	6	2	x	-	1	x	-	149
37	14	15	14	-	-	x	-	-	x	-	
501	290	87	432	28	15	x	9	7	x	7	152
338	148	51	224	-	-	x	-	-	x	-	
19	5	13	7	4	-	x	-	-	x	-	161
9	2	7	4	2	-	x	-	-	x	-	
338	190	104	178	17	20	x	7	20	x	3	162
235	94	61	111	-	-	x	-	-	x	-	
344	123	176	194	17	9	x	12	4	x	3	164
266	67	112	107	-	-	x	-	-	x	-	
4 162	1 892	1 151	3 140	252	205	x	84	103	x	63	Zus.
2 843	988	658	1 734	43	24	x	-	-	x	-	

											776
58	31	83	94	7	5	x	4	5	x	-	111
32	14	53	53	3	-	x	-	4	x	-	
66	24	7	13	7	1	x	-	7	x	-	112
51	9	2	7	4	-	x	-	5	x	-	
79	19	39	25	8	1	x	2	11	x	-	113
57	9	13	20	5	-	x	-	6	x	-	
192	55	62	34	11	3	x	1	18	x	1	114
123	26	25	21	8	-	x	-	11	x	-	
31	22	38	33	6	1	x	2	6	x	1	115
26	12	20	17	3	-	x	-	6	x	-	
292	196	722	434	81	41	x	7	83	x	3	116
161	99	462	213	43	-	x	-	61	x	-	
307	167	164	145	41	25	x	6	81	x	5	117
172	82	68	76	25	-	x	-	54	x	-	
62	9	13	19	5	-	x	-	15	x	-	118
45	4	6	10	4	-	x	-	9	x	-	
6	7	52	46	2	2	x	-	1	x	1	120
4	4	29	22	1	-	x	-	1	x	-	
53	6	8	20	11	-	x	2	11	x	-	121
36	4	3	10	8	-	x	-	8	x	-	

Noch: 1. Ergebnisse der Landtagswahl 2003 nach

Schl. Nr.	Gebiet	Stimm- berechtigte	Wähler	Art der Stimme	Ungültige Stimmen		Gültige Stimmen	Von den gültigen Stimmen entfielen auf							
		Nichtwähler	Wahl- beteiligung in %					CSU		SPD		GRÜNE		Sonstige	
								Anzahl	%	Anzahl	%	Anzahl	%	Anzahl	%
		1	2		3	4	5	6	7	8	9	10	11	12	13

Noch: Schwaben

776 Noch: Landkreis Lindau (Bodensee)

122	Opfenbach	1 544	826	G	30	1,8	1 622	1 063	65,5	172	10,6	177	10,9	210	12,9
		718	53,5	E	8	1,0	818	498	60,9	79	9,7	119	14,5	122	14,9
124	Röthenbach (Allgäu)	1 300	696	G	17	1,2	1 375	766	55,7	135	9,8	219	15,9	255	18,5
		604	53,5	E	2	0,3	694	353	50,9	57	8,2	140	20,2	144	20,7
125	Scheidegg, M	2 915	1 605	G	62	1,9	3 146	1 846	58,7	452	14,4	398	12,7	450	14,3
		1 310	55,1	E	10	0,6	1 594	884	55,5	199	12,5	264	16,6	247	15,5
126	Sigmarszell	1 941	1 026	G	32	1,6	2 020	1 253	62,0	184	9,1	343	17,0	240	11,9
		915	52,9	E	6	0,6	1 020	602	59,0	76	7,5	205	20,1	137	13,4
127	Stiefenhofen	1 261	756	G	17	1,1	1 495	1 082	72,4	87	5,8	170	11,4	156	10,4
		505	60,0	E	3	0,4	753	503	66,8	41	5,4	114	15,1	95	12,6
128	Wasserburg (Bodensee)	2 479	1 432	G	37	1,3	2 827	1 804	63,8	377	13,3	385	13,6	261	9,2
		1 047	57,8	E	8	0,6	1 424	904	63,5	162	11,4	220	15,4	138	9,7
129	Weiler-Simmerberg, M	4 311	2 425	G	69	1,4	4 781	2 934	61,4	684	14,3	573	12,0	590	12,3
		1 886	56,3	E	14	0,6	2 411	1 430	59,3	269	11,2	387	16,1	325	13,5
130	Weißensberg	1 876	1 026	G	57	2,8	1 995	1 086	54,4	278	13,9	360	18,0	271	13,6
		850	54,7	E	24	2,3	1 002	531	53,0	112	11,2	204	20,4	155	15,5
131	Hergatz	1 692	927	G	19	1,0	1 835	1 126	61,4	206	11,2	280	15,3	223	12,2
		765	54,8	E	6	0,6	921	531	57,7	93	10,1	170	18,5	127	13,8
	Zusammen	55 796	29 657	G	1 039	1,8	58 266	33 873	58,1	8 758	15,0	8 715	15,0	6 920	11,9
		26 139	53,2	E	277	0,9	29 377	16 456	56,0	3 804	12,9	5 258	17,9	3 859	13,1

777 Landkreis Ostallgäu

111	Aitrang	1 490	942	G	35	1,9	1 846	1 201	65,1	99	5,4	143	7,7	403	21,8
		548	63,2	E	11	1,2	931	586	62,9	48	5,2	75	8,1	222	23,8
112	Biessenhofen	3 150	2 012	G	67	1,7	3 956	2 244	56,7	340	8,6	283	7,2	1 089	27,5
		1 138	63,9	E	19	0,9	1 993	1 050	52,7	157	7,9	154	7,7	632	31,7
114	Baisweil	979	671	G	20	1,5	1 322	818	61,9	62	4,7	73	5,5	369	27,9
		308	68,5	E	6	0,9	665	417	62,7	33	5,0	42	6,3	173	26,0
118	Bidingen	1 220	732	G	21	1,4	1 443	982	68,1	47	3,3	85	5,9	329	22,8
		488	60,0	E	7	1,0	725	475	65,5	24	3,3	45	6,2	181	25,0
121	Buchloe, St	8 304	5 488	G	334	3,0	10 642	6 233	58,6	1 568	14,7	931	8,7	1 910	17,9
		2 816	66,1	E	93	1,7	5 395	3 268	60,6	803	14,9	371	6,9	953	17,7
124	Eggenthal	966	645	G	9	0,7	1 281	979	76,4	49	3,8	89	6,9	164	12,8
		321	66,8	E	1	0,2	644	479	74,4	25	3,9	51	7,9	89	13,8
125	Eisenberg	890	504	G	16	1,6	992	745	75,1	75	7,6	54	5,4	118	11,9
		386	56,6	E	5	1,0	499	371	74,3	36	7,2	27	5,4	65	13,0
128	Friesenried	1 181	768	G	18	1,2	1 518	945	62,3	109	7,2	134	8,8	330	21,7
		413	65,0	E	2	0,3	766	459	59,9	55	7,2	70	9,1	182	23,8
129	Füssen, St	10 276	5 022	G	180	1,8	9 864	5 987	60,7	1 741	17,7	630	6,4	1 506	15,3
		5 254	48,9	E	62	1,2	4 960	2 924	59,0	941	19,0	296	6,0	799	16,1
130	Germaringen	2 759	1 682	G	24	0,7	3 340	2 276	68,1	245	7,3	171	5,1	648	19,4
		1 077	61,0	E	10	0,6	1 672	1 106	66,1	122	7,3	79	4,7	365	21,8
131	Görisried	853	535	G	22	2,1	1 048	796	76,0	38	3,6	87	8,3	127	12,1
		318	62,7	E	6	1,1	529	394	74,5	18	3,4	56	10,6	61	11,5
135	Hopferau	807	494	G	6	0,6	982	609	62,0	73	7,4	54	5,5	246	25,1
		313	61,2	E	3	0,6	491	297	60,5	39	7,9	25	5,1	130	26,5
138	Günzach	1 101	581	G	26	2,2	1 136	755	66,5	94	8,3	73	6,4	214	18,8
		520	52,8	E	6	1,0	575	374	65,0	49	8,5	37	6,4	115	20,0
139	Irsee, M	1 060	655	G	12	0,9	1 298	808	62,2	133	10,2	165	12,7	192	14,8
		405	61,8	E	3	0,5	652	396	60,7	75	11,5	71	10,9	110	16,9
140	Jengen	1 720	1 091	G	32	1,5	2 149	1 536	71,5	145	6,7	111	5,2	357	16,6
		629	63,4	E	9	0,8	1 081	785	72,6	71	6,6	42	3,9	183	16,9
141	Kaltental, M	1 211	829	G	21	1,3	1 637	1 165	71,2	114	7,0	100	6,1	258	15,8
		382	68,5	E	7	0,8	822	578	70,3	56	6,8	51	6,2	137	16,7
144	Kraftisried	558	371	G	11	1,5	731	521	71,3	17	2,3	38	5,2	155	21,2
		187	66,5	E	4	1,1	367	251	68,4	9	2,5	22	6,0	85	23,2
145	Lamerdingen	1 390	778	G	17	1,1	1 539	1 062	69,0	123	8,0	121	7,9	233	15,1
		612	56,0	E	4	0,5	774	543	70,2	59	7,6	56	7,2	116	15,0

G = Gesamtstimmen. E = Erststimmen.

Regierungsbezirken, Kreisen und Gemeinden

Von den gültigen Stimmen entfielen auf												Schl. Nr.
davon												
FW FREIE WÄHLER	REP	ödp	FDP	BP	PBC	Freie Franken	Unabhängige Kandidaten	AUFBRUCH	BB	BüSo		
Anzahl												
15	16	17	18	19	20	21	22	23	24	25		
Noch: Schwaben												
88	35	24	43	11	4	x	-	5	x	-	776	
60	16	10	25	7	-	x	-	4	x	-	122	
161	20	23	25	2	1	x	-	23	x	-	124	
94	8	10	15	1	-	x	-	16	x	-		
161	37	135	55	28	8	x	1	25	x	-	125	
103	21	56	31	23	-	x	-	13	x	-		
59	43	63	44	10	4	x	4	13	x	-	126	
38	21	39	21	6	-	x	-	12	x	-		
63	19	22	18	10	2	x	3	19	x	-	127	
50	10	10	10	6	-	x	-	9	x	-		
59	11	64	103	7	3	x	-	13	x	1	128	
28	6	40	55	2	-	x	-	7	x	-		
279	42	83	64	31	13	x	4	73	x	1	129	
161	19	35	39	19	-	x	-	52	x	-		
55	13	90	66	16	5	x	5	21	x	-	130	
32	5	54	40	8	-	x	-	16	x	-		
67	18	71	40	10	1	x	2	14	x	-	131	
51	9	33	18	6	-	x	-	10	x	-		
2 138	774	1 763	1 321	304	120	x	43	444	x	13	Zus.	
1 324	378	968	703	182	-	x	-	304	x	-		
777												
245	21	38	36	57	5	x	1	-	x	-	111	
140	12	18	20	29	3	x	-	-	x	-		
731	48	43	62	177	17	x	8	3	x	-	112	
458	25	23	29	89	8	x	-	-	x	-		
143	17	10	20	176	1	x	1	1	x	-	114	
64	7	6	13	82	1	x	-	-	x	-		
213	27	16	29	43	-	x	1	-	x	-	118	
123	13	8	15	22	-	x	-	-	x	-		
1 139	183	121	194	153	91	x	15	11	x	3	121	
589	89	57	100	61	57	x	-	-	x	-		
98	22	1	18	24	-	x	-	-	x	1	124	
50	14	1	11	13	-	x	-	-	x	-		
71	4	14	18	7	4	x	-	-	x	-	125	
42	2	6	10	3	2	x	-	-	x	-		
188	8	32	41	49	8	x	1	3	x	-	128	
102	5	18	30	22	5	x	-	-	x	-		
736	136	111	352	124	20	x	11	13	x	3	129	
415	72	66	176	59	11	x	-	-	x	-		
321	40	31	93	134	4	x	14	5	x	6	130	
185	23	26	47	66	-	x	14	-	x	4		
53	14	9	12	33	2	x	2	-	x	2	131	
26	8	6	6	14	1	x	-	-	x	-		
183	28	5	22	8	-	x	-	-	x	-	135	
97	15	3	12	3	-	x	-	-	x	-		
124	22	9	28	25	2	x	-	3	x	1	138	
67	12	6	19	10	1	x	-	-	x	-		
90	18	19	32	21	2	x	7	1	x	2	139	
62	8	12	14	6	-	x	7	-	x	1		
217	25	30	29	29	24	x	2	1	x	-	140	
112	11	15	16	12	17	x	-	-	x	-		
153	29	10	27	32	4	x	2	1	x	-	141	
87	13	4	16	15	2	x	-	-	x	-		
97	4	1	12	37	1	x	3	-	x	-	144	
53	3	1	5	23	-	x	-	-	x	-		
135	23	22	23	20	7	x	2	1	x	-	145	
70	10	14	10	9	3	x	-	-	x	-		

Noch: 1. Ergebnisse der Landtagswahl 2003 nach

Schl. Nr.	Gebiet	Stimm- berechtigte	Wähler	Art der Stimme	Ungültige Stimmen		Gültige Stimmen	Von den gültigen Stimmen entfielen auf								
		Nichtwähler	Wahl- beteiligung in %					CSU		SPD		GRÜNE		Sonstige		
								Anzahl	%	Anzahl	%	Anzahl	%	Anzahl	%	
					1	2	3									4
Noch: Schwaben																
777 Noch: Landkreis Ostallgäu																
147	Lechbruck am See	1 938 889	1 049 54,1	G E	58 11	2,8 1,0	2 040 1 038	1 438 709	70,5 68,3	184 102	9,0 9,8	88 52	4,3 5,0	330 175	16,2 16,9	
149	Lengenwang	1 029 377	652 63,4	G E	28 5	2,1 0,8	1 276 647	1 000 490	78,4 75,7	47 27	3,7 4,2	46 23	3,6 3,6	183 107	14,1 16,5	
151	Marktoberdorf, St	13 673 5 555	8 118 59,4	G E	242 83	1,5 1,0	15 991 8 032	8 681 4 072	54,3 50,7	1 649 784	10,3 9,8	1 525 879	9,5 10,9	4 136 2 297	25,9 28,6	
152	Mauerstetten	2 246 829	1 417 63,1	G E	32 11	1,1 0,8	2 802 1 406	1 760 841	62,8 59,8	317 162	11,3 11,5	198 94	7,1 6,7	527 309	18,8 22,0	
153	Nesselwang, M	2 559 1 039	1 520 59,4	G E	35 14	1,2 0,9	3 005 1 506	1 987 997	66,1 66,2	279 137	9,3 9,1	181 89	6,0 5,9	558 283	18,6 18,8	
154	Obergünzburg, M	4 794 2 065	2 729 56,9	G E	89 30	1,6 1,1	5 368 2 698	3 095 1 538	57,7 57,0	540 254	10,1 9,4	389 199	7,2 7,4	1 344 707	25,0 26,2	
155	Oberostendorf	994 315	679 68,3	G E	28 11	2,1 1,6	1 329 668	934 462	70,3 69,2	68 35	5,1 5,2	74 33	5,6 4,9	253 138	19,0 20,7	
157	Osterzell	524 221	303 57,8	G E	8 3	1,3 1,0	598 300	410 205	68,6 68,3	62 30	10,4 10,0	33 15	5,5 5,0	93 50	15,6 16,7	
158	Pforzen	1 533 588	945 61,6	G E	32 6	1,7 0,6	1 858 939	1 324 644	71,3 68,6	176 95	9,5 10,1	90 43	4,8 4,6	268 157	14,4 16,7	
159	Pfronten	5 908 3 107	2 801 47,4	G E	86 22	1,5 0,8	5 516 2 779	3 690 1 806	66,9 65,0	768 391	13,9 14,1	326 169	5,9 6,1	732 413	13,3 14,9	
163	Rieden am Forggensee	867 371	496 57,2	G E	7 1	0,7 0,2	985 495	639 313	64,9 63,2	114 65	11,6 13,1	90 42	9,1 8,5	142 75	14,4 15,2	
164	Rieden	1 009 446	563 55,8	G E	13 3	1,2 0,5	1 113 560	776 385	69,7 68,8	101 52	9,1 9,3	37 16	3,3 2,9	199 107	17,9 19,1	
165	Ronsberg, M	1 293 582	711 55,0	G E	20 8	1,4 1,1	1 402 703	833 421	59,4 59,9	164 86	11,7 12,2	78 37	5,6 5,3	327 159	23,3 22,6	
166	Roßhaupten	1 663 715	948 57,0	G E	32 11	1,7 1,2	1 864 937	1 332 662	71,5 70,7	196 106	10,5 11,3	93 48	5,0 5,1	243 121	13,0 12,9	
167	Ruderatshofen	1 278 476	802 62,8	G E	24 7	1,5 0,9	1 580 795	1 023 485	64,7 61,0	109 50	6,9 6,3	84 45	5,3 5,7	364 215	23,0 27,0	
168	Rückholz	630 240	390 61,9	G E	15 4	1,9 1,0	765 386	562 283	73,5 73,3	49 26	6,4 6,7	24 12	3,1 3,1	130 65	17,0 16,8	
169	Schwangau	2 431 1 065	1 366 56,2	G E	45 10	1,6 0,7	2 687 1 356	1 693 840	63,0 61,9	337 171	12,5 12,6	155 89	5,8 6,6	502 256	18,7 18,9	
170	Seeg	2 080 982	1 098 52,8	G E	43 13	2,0 1,2	2 153 1 085	1 548 765	71,9 70,5	104 54	4,8 5,0	121 63	5,6 5,8	380 203	17,6 18,7	
171	Stöten a.Auerberg	1 408 562	846 60,1	G E	28 6	1,7 0,7	1 664 840	1 102 520	66,2 61,9	82 44	4,9 5,2	84 49	5,0 5,8	396 227	23,8 27,0	
172	Stöttwang	1 294 517	777 60,0	G E	34 8	2,2 1,0	1 520 769	907 448	59,7 58,3	147 74	9,7 9,6	123 65	8,1 8,5	343 182	22,6 23,7	
173	Halblech	2 712 1 272	1 440 53,1	G E	41 9	1,4 0,6	2 839 1 431	2 024 997	71,3 69,7	233 119	8,2 8,3	154 82	5,4 5,7	428 233	15,1 16,3	
175	Unterthingau, M	1 970 751	1 219 61,9	G E	30 8	1,2 0,7	2 408 1 211	1 616 795	67,1 65,6	165 79	6,9 6,5	202 106	8,4 8,8	425 231	17,6 19,1	
176	Untrasried	1 124 450	674 60,0	G E	11 5	0,8 0,7	1 337 669	1 003 496	75,0 74,1	63 30	4,7 4,5	57 31	4,3 4,6	214 112	16,0 16,7	
177	Waal, M	1 650 703	947 57,4	G E	31 6	1,6 0,6	1 863 941	1 252 633	67,2 67,3	181 90	9,7 9,6	192 103	10,3 10,9	238 115	12,8 12,2	
179	Wald	798 267	531 66,5	G E	20 4	1,9 0,8	1 042 527	801 391	76,9 74,2	33 14	3,2 2,7	63 41	6,0 7,8	145 81	13,9 15,4	
182	Westendorf	1 329 503	826 62,2	G E	24 9	1,5 1,1	1 628 817	1 056 540	64,9 66,1	125 62	7,7 7,6	87 45	5,3 5,5	360 170	22,1 20,8	
183	Rettenbach a.Auerberg	543 204	339 62,4	G E	23 8	3,4 2,4	655 331	423 200	64,6 60,4	21 10	3,2 3,0	39 22	6,0 6,6	172 99	26,3 29,9	
	Zusammen	99 192 41 206	57 986 58,5	G E	1 950 574	1,7 1,0	114 012 57 407	72 571 35 691	63,7 62,2	11 386 5 769	10,0 10,0	7 975 4 062	7,0 7,1	22 080 11 885	19,4 20,7	

G = Gesamtstimmen. E = Erststimmen.

Regierungsbezirken, Kreisen und Gemeinden

Von den gültigen Stimmen entfielen auf											Schl. Nr.
davon											
FW FREIE WÄHLER	REP	ödp	FDP	BP	PBC	Freie Franken	Unabhängige Kandidaten	AUFBRUCH	BB	BüSo	
Anzahl											
15	16	17	18	19	20	21	22	23	24	25	

Noch: Schwaben

144	46	18	65	34	17	x	4	2	x	777
82	25	9	32	17	10	x	-	-	x	147
118	8	-	13	38	4	x	-	1	x	149
71	5	-	9	20	2	x	-	-	x	-
2 148	223	148	221	1 298	52	x	25	19	x	2 151
1 374	110	78	106	601	28	x	-	-	x	-
315	36	24	87	44	4	x	10	3	x	4 152
197	15	15	48	22	-	x	10	-	x	2
355	40	65	58	30	4	x	2	3	x	1 153
183	21	33	28	16	2	x	-	-	x	-
885	110	58	116	150	15	x	5	5	x	- 154
483	58	28	63	68	7	x	-	-	x	-
137	28	22	11	51	2	x	1	-	x	1 155
78	15	11	6	27	1	x	-	-	x	-
55	11	3	6	14	2	x	-	1	x	1 157
30	7	2	3	8	-	x	-	-	x	-
151	22	18	28	35	3	x	9	2	x	- 158
92	11	11	14	20	-	x	9	-	x	-
342	63	137	107	59	10	x	3	11	x	- 159
198	33	96	57	25	4	x	-	-	x	-
87	4	15	24	9	-	x	2	-	x	1 163
49	2	8	12	4	-	x	-	-	x	-
87	37	17	23	30	1	x	2	1	x	1 164
49	19	10	12	14	-	x	2	-	x	1
244	19	9	17	24	11	x	3	-	x	- 165
120	10	4	8	10	7	x	-	-	x	-
165	17	6	32	14	4	x	1	2	x	2 166
89	8	3	13	5	3	x	-	-	x	-
242	27	15	21	55	2	x	-	-	x	2 167
156	12	7	10	29	1	x	-	-	x	-
87	2	14	15	11	-	x	-	1	x	- 168
43	-	9	7	6	-	x	-	-	x	-
263	50	31	107	30	6	x	3	12	x	- 169
140	25	16	50	21	4	x	-	-	x	-
209	31	53	35	45	4	x	-	2	x	1 170
122	18	24	19	17	3	x	-	-	x	-
238	11	22	29	88	6	x	2	-	x	- 171
156	6	12	12	38	3	x	-	-	x	-
222	31	24	22	31	5	x	4	-	x	4 172
125	14	9	14	17	3	x	-	-	x	-
235	37	23	87	34	4	x	2	6	x	- 173
143	20	13	35	20	2	x	-	-	x	-
255	26	26	25	76	8	x	6	3	x	- 175
150	14	12	13	38	4	x	-	-	x	-
123	25	24	12	17	8	x	-	3	x	2 176
68	13	13	6	8	4	x	-	-	x	-
106	11	48	51	13	3	x	3	2	x	1 177
54	4	24	26	4	3	x	-	-	x	-
88	4	9	14	25	5	x	-	-	x	- 179
54	1	3	6	14	3	x	-	-	x	-
105	31	11	21	185	-	x	4	3	x	- 182
53	17	6	13	81	-	x	-	-	x	-
137	5	5	5	13	6	x	-	-	x	1 183
84	3	1	3	5	3	x	-	-	x	-
12 480	1 624	1 367	2 300	3 602	378	x	161	125	x	43 Zus.
7 185	828	747	1 174	1 693	208	x	42	-	x	8

Noch: 1. Ergebnisse der Landtagswahl 2003 nach

Schl. Nr.	Gebiet	Stimm- berechtigte	Wähler	Art der Stimme	Ungültige Stimmen		Gültige Stimmen	Von den gültigen Stimmen entfielen auf							
		Nichtwähler	Wahl- beteiligung in %					CSU		SPD		GRÜNE		Sonstige	
					Anzahl	%	Anzahl	Anzahl	%	Anzahl	%	Anzahl	%	Anzahl	%
		1	2	3	4	5	6	7	8	9	10	11	12	13	14
Noch: Schwaben															
778 Landkreis Unterallgäu															
111	Amberg	993	567	G	26	2,3	1 108	636	57,4	141	12,7	43	3,9	288	26,0
		426	57,1	E	10	1,8	557	323	58,0	69	12,4	18	3,2	147	26,4
113	Apfeltrach	679	402	G	9	1,1	795	569	71,6	48	6,0	28	3,5	150	18,9
		277	59,2	E	1	0,2	401	294	73,3	29	7,2	12	3,0	66	16,5
115	Babenhausen, M	3 884	2 195	G	80	1,8	4 308	3 035	70,5	483	11,2	177	4,1	613	14,2
		1 689	56,5	E	21	1,0	2 172	1 530	70,4	257	11,8	79	3,6	306	14,1
116	Bad Wörishofen, St	10 984	6 120	G	238	1,9	12 001	8 760	73,0	1 399	11,7	458	3,8	1 384	11,5
		4 864	55,7	E	69	1,1	6 051	4 361	72,1	731	12,1	199	3,3	760	12,6
118	Benningen	1 578	877	G	42	2,4	1 712	951	55,5	182	10,6	99	5,8	480	28,0
		701	55,6	E	10	1,1	867	477	55,0	92	10,6	41	4,7	257	29,6
119	Böhen	525	395	G	17	2,2	773	622	80,5	29	3,8	33	4,3	89	11,5
		130	75,2	E	8	2,0	387	316	81,7	15	3,9	15	3,9	41	10,6
120	Boos	1 465	903	G	32	1,8	1 774	1 208	68,1	206	11,6	89	5,0	271	15,3
		562	61,6	E	7	0,8	896	594	66,3	102	11,4	42	4,7	158	17,6
121	Breitenbrunn	1 778	955	G	26	1,4	1 884	1 388	73,7	131	7,0	54	2,9	311	16,5
		823	53,7	E	12	1,3	943	690	73,2	73	7,7	22	2,3	158	16,8
123	Buxheim	2 270	1 376	G	39	1,4	2 713	1 692	62,4	407	15,0	200	7,4	414	15,3
		894	60,6	E	8	0,6	1 368	866	63,3	202	14,8	91	6,7	209	15,3
127	Dirlewang, M	1 570	787	G	35	2,2	1 539	1 005	65,3	195	12,7	52	3,4	287	18,6
		783	50,1	E	11	1,4	776	515	66,4	105	13,5	24	3,1	132	17,0
130	Egg a.d.Günz	855	537	G	19	1,8	1 055	837	79,3	56	5,3	38	3,6	124	11,8
		318	62,8	E	5	0,9	532	425	79,9	30	5,6	17	3,2	60	11,3
134	Eppishausen	1 473	864	G	41	2,4	1 687	1 332	79,0	99	5,9	58	3,4	198	11,7
		609	58,7	E	13	1,5	851	678	79,7	57	6,7	25	2,9	91	10,7
136	Erkheim, M	2 220	1 361	G	48	1,7	2 676	1 746	65,2	276	10,3	153	5,7	501	18,7
		859	61,3	E	16	1,2	1 345	865	64,3	150	11,2	71	5,3	259	19,3
137	Ettringen	2 433	1 355	G	43	1,6	2 667	1 838	68,9	284	10,6	96	3,6	449	16,8
		1 078	55,7	E	16	1,2	1 339	932	69,6	136	10,2	47	3,5	224	16,7
139	Fellheim	834	420	G	20	2,4	820	563	68,7	93	11,3	55	6,7	109	13,3
		414	50,4	E	3	0,7	417	282	67,6	45	10,8	26	6,2	64	15,3
144	Bad Grönenbach, M	3 896	2 090	G	74	1,8	4 106	2 724	66,3	437	10,6	266	6,5	679	16,5
		1 806	53,6	E	22	1,1	2 068	1 370	66,2	224	10,8	123	5,9	351	17,0
149	Hawangen	944	610	G	16	1,3	1 204	922	76,6	77	6,4	40	3,3	165	13,7
		334	64,6	E	2	0,3	608	460	75,7	37	6,1	20	3,3	91	15,0
150	Heimertingen	1 261	769	G	14	0,9	1 524	1 120	73,5	149	9,8	84	5,5	171	11,2
		492	61,0	E	4	0,5	765	554	72,4	75	9,8	44	5,8	92	12,0
151	Holzgünz	799	507	G	16	1,6	998	736	73,7	83	8,3	41	4,1	138	13,8
		292	63,5	E	2	0,4	505	368	72,9	43	8,5	19	3,8	75	14,9
157	Kirchhaslach	949	451	G	19	2,1	883	739	83,7	35	4,0	29	3,3	80	9,1
		498	47,5	E	8	1,8	443	371	83,7	18	4,1	13	2,9	41	9,3
158	Kirchheim i.Schw., M	2 036	1 110	G	25	1,1	2 195	1 676	76,4	154	7,0	82	3,7	283	12,9
		926	54,5	E	6	0,5	1 104	848	76,8	83	7,5	38	3,4	135	12,2
161	Kronburg	1 313	804	G	27	1,7	1 581	1 056	66,8	224	14,2	107	6,8	194	12,3
		509	61,2	E	8	1,0	796	528	66,3	121	15,2	47	5,9	100	12,6
162	Lachen	1 034	626	G	17	1,4	1 235	788	63,8	119	9,6	73	5,9	255	20,6
		408	60,5	E	2	0,3	624	395	63,3	61	9,8	39	6,3	129	20,7
163	Lauben	1 019	577	G	24	2,1	1 130	802	71,0	121	10,7	44	3,9	163	14,4
		442	56,6	E	3	0,5	574	405	70,6	66	11,5	22	3,8	81	14,1
164	Lautrach	930	536	G	15	1,4	1 057	705	66,7	186	17,6	33	3,1	133	12,6
		394	57,6	E	5	0,9	531	351	66,1	97	18,3	14	2,6	69	13,0
165	Legau, M	2 349	1 385	G	38	1,4	2 732	2 159	79,0	188	6,9	132	4,8	253	9,3
		964	59,0	E	10	0,7	1 375	1 083	78,8	100	7,3	63	4,6	129	9,4
168	Markt Rettenbach, M	2 836	1 759	G	96	2,7	3 422	2 477	72,4	324	9,5	133	3,9	488	14,3
		1 077	62,0	E	24	1,4	1 735	1 267	73,0	175	10,1	62	3,6	231	13,3
169	Markt Wald, M	1 711	837	G	22	1,3	1 652	1 083	65,6	108	6,5	35	2,1	426	25,8
		874	48,9	E	12	1,4	825	537	65,1	58	7,0	15	1,6	215	25,1

Regierungsbezirken, Kreisen und Gemeinden

Von den gültigen Stimmen entfielen auf											Schl. Nr.
davon											
FW FREIE WÄHLER	REP	ödp	FDP	BP	PBC	Freie Franken	Unabhängige Kandidaten	AUFBRUCH	BB	BüSo	
Anzahl											
15	16	17	18	19	20	21	22	23	24	25	
Noch: Schwaben											778
176	31	27	30	14	4	x	3	1	x	2	111
91	14	19	14	5	-	x	3	-	x	1	111
77	15	34	15	6	-	x	-	2	x	1	113
25	8	20	8	4	-	x	-	-	x	1	113
328	77	52	92	30	23	x	3	5	x	3	115
165	39	27	47	15	13	x	-	-	x	-	115
489	158	343	246	87	20	x	17	12	x	12	116
263	78	237	121	35	-	x	17	-	x	9	116
175	41	220	22	7	9	x	3	1	x	2	118
89	19	130	11	4	4	x	-	-	x	-	118
31	10	25	3	9	8	x	-	1	x	2	119
11	6	13	1	6	4	x	-	-	x	-	119
158	19	31	30	7	24	x	2	-	x	-	120
106	6	18	13	3	12	x	-	-	x	-	120
194	29	44	16	13	9	x	2	-	x	4	121
99	14	23	10	7	-	x	2	-	x	3	121
138	33	129	39	29	45	x	1	-	x	-	123
78	16	70	10	15	20	x	-	-	x	-	123
168	21	56	11	27	3	x	-	-	x	1	127
66	13	31	7	14	-	x	-	-	x	1	127
58	10	27	13	2	14	x	-	-	x	-	130
25	7	14	5	1	8	x	-	-	x	-	130
91	27	29	18	19	7	x	3	1	x	3	134
36	14	15	11	9	-	x	3	-	x	3	134
214	41	122	55	38	29	x	2	-	x	-	136
106	18	69	29	21	16	x	-	-	x	-	136
256	38	44	41	24	1	x	-	3	x	42	137
118	17	28	19	11	-	x	-	-	x	31	137
58	16	19	8	3	1	x	2	-	x	2	139
41	6	10	3	3	1	x	-	-	x	-	139
399	60	113	51	14	39	x	-	3	x	-	144
209	29	63	20	11	19	x	-	-	x	-	144
60	24	45	17	8	10	x	1	-	x	-	149
31	15	25	9	5	6	x	-	-	x	-	149
52	13	67	19	8	10	x	1	1	x	-	150
30	6	43	5	5	3	x	-	-	x	-	150
48	18	55	7	4	8	x	-	-	x	-	151
26	7	30	4	2	6	x	-	-	x	-	151
35	8	17	8	5	3	x	-	1	x	3	157
20	4	8	5	3	1	x	-	-	x	-	157
137	34	44	34	17	10	x	-	2	x	5	158
64	17	24	16	7	-	x	-	-	x	5	158
52	29	59	27	16	7	x	1	1	x	2	161
26	17	32	13	7	5	x	-	-	x	-	161
127	38	42	26	8	15	x	-	1	x	-	162
63	20	28	10	3	7	x	-	-	x	-	162
35	9	27	15	2	73	x	-	1	x	1	163
15	6	15	8	1	36	x	-	-	x	-	163
47	29	23	16	11	4	x	2	1	x	-	164
24	15	13	8	7	2	x	-	-	x	-	164
132	23	41	27	12	14	x	3	1	x	-	165
89	13	21	13	4	9	x	-	-	x	-	165
249	68	73	44	28	17	x	2	3	x	3	168
107	38	42	22	15	9	x	-	-	x	-	168
333	27	23	20	12	1	x	2	1	x	7	169
186	14	9	12	5	-	x	2	-	x	7	169

Noch: 1. Ergebnisse der Landtagswahl 2003 nach

Schl. Nr.	Gebiet	Stimm- berechtigte	Wähler	Art der Stimme	Ungültige Stimmen		Gültige Stimmen		Von den gültigen Stimmen entfielen auf							
		Nichtwähler	Wahl- beteiligung in %						CSU		SPD		GRÜNE		Sonstige	
									Anzahl	%	Anzahl	%	Anzahl	%	Anzahl	%
									1	2	3	4	5	6	7	8

Noch: Schwaben

778 Noch: Landkreis Unterallgäu

171	Memmingerberg	1 948 835	1 113 57,1	G E	33 5	1,5 0,4	2 193 1 108	1 300 652	59,3 58,8	341 172	15,5 15,5	148 69	6,7 6,2	404 215	18,4 19,4
173	Mindelheim, St	10 033 4 588	5 445 54,3	G E	247 71	2,3 1,3	10 643 5 374	6 440 3 167	60,5 58,9	2 144 1 289	20,1 24,0	441 169	4,1 3,1	1 618 749	15,2 13,9
177	Niederrieden	930 333	597 64,2	G E	29 5	2,4 0,8	1 165 592	659 282	56,6 47,6	60 21	5,2 3,5	29 11	2,5 1,9	417 278	35,8 47,0
180	Kamlach	1 307 568	739 56,5	G E	19 5	1,3 0,7	1 459 734	1 053 532	72,2 72,5	130 61	8,9 8,3	57 28	3,9 3,8	219 113	15,0 15,4
183	Oberrieden	933 417	516 55,3	G E	13 3	1,3 0,6	1 019 513	760 386	74,6 75,2	63 40	6,2 7,8	25 11	2,5 2,1	171 76	16,8 14,8
184	Oberschöneck	723 273	450 62,2	G E	11 5	1,2 1,1	889 445	758 383	85,3 86,1	30 15	3,4 3,4	22 10	2,5 2,2	79 37	8,9 8,3
186	Ottobeuren, M	6 199 2 656	3 543 57,2	G E	120 35	1,7 1,0	6 966 3 508	4 841 2 443	69,5 69,6	887 467	12,7 13,3	365 162	5,2 4,6	873 436	12,5 12,4
187	Pfaffenhausen, M	1 759 755	1 004 57,1	G E	26 9	1,3 0,9	1 982 995	1 473 734	74,3 73,8	193 113	9,7 11,4	56 25	2,8 2,5	260 123	13,1 12,4
188	Pleiß	624 231	393 63,0	G E	3 2	0,4 0,5	783 391	636 317	81,2 81,1	55 25	7,0 6,4	23 9	2,9 2,3	69 40	8,8 10,2
190	Salgen	1 068 470	598 56,0	G E	15 5	1,3 0,8	1 181 593	952 470	80,6 79,3	62 36	5,2 6,1	28 13	2,4 2,2	139 74	11,8 12,5
196	Sontheim	1 845 647	1 198 64,9	G E	60 12	2,5 1,0	2 336 1 186	1 616 818	69,2 69,0	245 129	10,5 10,9	84 40	3,6 3,4	391 199	16,7 16,8
199	Stetten	998 436	562 56,3	G E	21 4	1,9 0,7	1 103 558	815 414	73,9 74,2	97 57	8,8 10,2	36 18	3,3 3,2	155 69	14,1 12,4
202	Trunkelsberg	1 361 587	774 56,9	G E	21 8	1,4 1,0	1 527 766	904 454	59,2 59,3	284 136	18,6 17,8	97 44	6,4 5,7	242 132	15,8 17,2
203	Türkheim, M	4 975 2 343	2 632 52,9	G E	61 27	1,2 1,0	5 203 2 605	3 177 1 649	61,1 63,3	1 043 429	20,0 16,5	217 117	4,2 4,5	766 410	14,7 15,7
204	Tussenhausen, M	2 167 955	1 212 55,9	G E	38 14	1,6 1,2	2 386 1 198	1 623 819	68,0 68,4	285 151	11,9 12,6	101 45	4,2 3,8	377 183	15,8 15,3
205	Ungerhausen	793 299	494 62,3	G E	28 8	2,8 1,6	960 486	564 272	58,8 56,0	105 52	10,9 10,7	54 24	5,6 4,9	237 138	24,7 28,4
207	Unteregg	1 035 381	654 63,2	G E	20 10	1,5 1,5	1 288 644	758 421	58,9 65,4	65 38	5,0 5,9	33 15	2,6 2,3	432 170	33,5 26,4
209	Rammingen	1 049 504	545 52,0	G E	19 7	1,7 1,3	1 071 538	772 385	72,1 71,6	95 48	8,9 8,9	43 18	4,0 3,3	161 87	15,0 16,2
214	Westerheim	1 516 518	998 65,8	G E	67 29	3,4 2,9	1 929 969	1 258 618	65,2 63,8	127 59	6,6 6,1	116 50	6,0 5,2	428 242	22,2 25,0
216	Wiedergeltingen	964 420	544 56,4	G E	11 2	1,0 0,4	1 077 542	740 365	68,7 67,3	137 68	12,7 12,5	33 15	3,1 2,8	167 94	15,5 17,3
217	Winterrieden	644 239	405 62,9	G E	16 3	2,0 0,7	794 402	619 313	78,0 77,9	36 20	4,5 5,0	18 7	2,3 1,7	121 62	15,2 15,4
218	Wolfertschwenden	1 386 524	862 62,2	G E	26 9	1,5 1,0	1 698 853	1 201 599	70,7 70,2	140 75	8,2 8,8	71 30	4,2 3,5	286 149	16,8 17,5
219	Woringen	1 312 516	796 60,7	G E	41 11	2,6 1,4	1 551 785	916 462	59,1 58,9	286 149	18,4 19,0	62 26	4,0 3,3	287 148	18,5 18,9
221	Kettershausen	1 336 646	690 51,6	G E	36 11	2,6 1,6	1 344 679	1 050 531	78,1 78,2	80 36	6,0 5,3	22 12	1,6 1,8	192 100	14,3 14,7
	Zusammen	101 523 43 584	57 939 57,1	G E	2 097 618	1,8 1,1	113 778 57 319	78 054 39 171	68,6 68,3	13 224 6 937	11,6 12,1	4 913 2 216	4,3 3,9	17 587 8 995	15,5 15,7

779 Landkreis Donau-Ries

111	Alerheim	1 247 380	867 69,5	G E	29 5	1,7 0,6	1 705 862	1 232 626	72,3 72,6	255 127	15,0 14,7	83 40	4,9 4,6	135 69	7,9 8,0
112	Amerdingen	661 208	453 68,5	G E	17 4	1,9 0,9	889 449	753 385	84,7 85,7	64 29	7,2 6,5	16 7	1,8 1,6	56 28	6,3 6,2
115	Asbach-Bäumenheim	2 985 1 261	1 724 57,8	G E	78 22	2,3 1,3	3 370 1 702	2 245 1 190	66,6 69,9	714 288	21,2 16,9	172 103	5,1 6,1	239 121	7,1 7,1

G = Gesamtstimmen, E = Erststimmen.

Regierungsbezirken, Kreisen und Gemeinden

Von den gültigen Stimmen entfielen auf											Schl. Nr.
davon											
FW FREIE WÄHLER	REP	ödp	FDP	BP	PBC	Freie Franken	Unabhängige Kandidaten	AUFBRUCH	BB	BüSo	
Anzahl											
15	16	17	18	19	20	21	22	23	24	25	

Noch: Schwaben

99	44	185	28	18	27	x	3	-	x	-	778
51	20	113	9	10	12	x	-	-	x	-	171
653	233	359	209	86	29	x	19	11	x	19	173
311	110	139	112	44	-	x	19	-	x	14	
360	15	22	11	3	5	x	1	-	x	-	177
252	5	12	4	2	3	x	-	-	x	-	
92	44	29	21	18	12	x	-	-	x	3	180
43	26	16	9	11	8	x	-	-	x	-	
66	33	35	9	16	3	x	2	1	x	6	183
23	18	18	3	9	-	x	2	-	x	3	
42	9	12	9	4	-	x	1	2	x	-	184
21	4	6	3	3	-	x	-	-	x	-	
325	102	262	96	34	23	x	22	7	x	2	186
166	57	143	40	18	12	x	-	-	x	-	
126	33	39	21	12	20	x	1	4	x	4	187
68	16	19	11	6	-	x	1	-	x	2	
31	8	13	8	4	2	x	2	1	x	-	188
19	5	7	5	3	1	x	-	-	x	-	
56	9	31	15	25	-	x	-	1	x	2	190
28	5	19	8	12	-	x	-	-	x	2	
165	50	102	38	18	16	x	1	1	x	-	196
77	25	60	16	10	11	x	-	-	x	-	
58	24	37	20	5	1	x	6	1	x	3	199
18	11	19	9	4	-	x	6	-	x	2	
53	30	86	31	9	29	x	2	2	x	-	202
33	14	51	15	4	15	x	-	-	x	-	
385	91	113	83	56	11	x	8	2	x	17	203
208	44	69	41	28	-	x	8	-	x	12	
178	47	77	22	28	4	x	1	2	x	18	204
80	25	42	9	16	-	x	1	-	x	10	
48	15	147	14	10	2	x	-	1	x	-	205
23	7	92	7	7	2	x	-	-	x	-	
342	11	35	20	17	4	x	1	1	x	1	207
118	7	23	12	8	-	x	1	-	x	1	
68	24	23	26	13	-	x	-	2	x	5	209
32	14	15	14	9	-	x	-	-	x	3	
94	28	235	19	25	25	x	1	-	x	1	214
48	14	146	7	14	13	x	-	-	x	-	
67	24	32	21	18	4	x	1	-	x	-	216
36	12	22	13	10	-	x	1	-	x	-	
64	10	18	16	6	6	x	-	1	x	-	217
31	5	11	8	3	4	x	-	-	x	-	
181	15	36	27	10	17	x	-	-	x	-	218
99	8	17	13	4	8	x	-	-	x	-	
129	35	34	14	11	64	x	-	-	x	-	219
70	18	17	5	5	33	x	-	-	x	-	
88	38	17	28	15	3	x	-	3	x	-	221
41	22	11	17	8	1	x	-	-	x	-	
8 085	1 919	3 810	1 756	919	715	x	122	85	x	176	Zus.
4 065	966	2 162	846	476	304	x	66	-	x	110	
											779
5	20	51	48	4	3	x	-	1	x	3	111
2	11	29	26	1	-	x	-	-	x	-	
10	21	7	11	3	2	x	1	1	x	-	112
5	12	3	6	2	-	x	-	-	x	-	
54	44	21	64	42	4	x	6	3	x	1	115
24	22	13	33	29	-	x	-	-	x	-	

Noch: 1. Ergebnisse der Landtagswahl 2003 nach

Schl. Nr.	Gebiet	Stimm- berechtigte	Wähler	Art der Stimme	Ungültige Stimmen		Gültige Stimmen	Von den gültigen Stimmen entfielen auf									
		Nichtwähler	Wahl- beteiligung in %					CSU		SPD		GRÜNE		Sonstige			
								Anzahl	%	Anzahl	%	Anzahl	%	Anzahl	%		
																1	2
Noch: Schwaben																	
779 Noch: Landkreis Donau-Ries																	
117	Auhausen	831	587	G	20	1,7	1 154	816	70,7		182	15,8	36	3,1	120	10,4	
		244	70,6	E	3	0,5	584	401	68,7		105	18,0	18	3,1	60	10,3	
126	Buchdorf	1 226	815	G	31	1,9	1 599	1 298	81,2		150	9,4	66	4,1	85	5,3	
		411	66,5	E	7	0,9	808	658	81,4		64	7,9	41	5,1	45	5,6	
129	Daiting	581	385	G	9	1,2	761	623	81,9		88	11,6	24	3,2	26	3,4	
		196	66,3	E	1	0,3	384	323	84,1		35	9,1	13	3,4	13	3,4	
130	Deiningen	1 410	765	G	19	1,2	1 511	1 026	67,9		277	18,3	96	6,4	112	7,4	
		645	54,3	E	10	1,3	755	509	67,4		140	18,5	47	6,2	59	7,8	
131	Donauwörth, GKSt	13 765	8 356	G	349	2,1	16 362	11 147	68,1		2 925	17,9	1 181	7,2	1 109	6,8	
		5 409	60,7	E	89	1,1	8 266	5 881	71,1		1 235	14,9	659	8,0	491	5,9	
136	Ederheim	849	528	G	11	1,0	1 045	658	63,0		279	26,7	62	5,9	46	4,4	
		321	62,2	E	2	0,4	526	329	62,5		142	27,0	32	6,1	23	4,4	
138	Ehingen a.Ries	645	494	G	18	1,8	970	803	82,8		78	8,0	19	2,0	70	7,2	
		151	76,6	E	4	0,8	490	398	81,2		47	9,6	9	1,8	36	7,3	
146	Forheim	461	322	G	5	0,8	639	543	85,0		38	5,9	10	1,6	48	7,5	
		139	69,8	E	1	0,3	321	272	84,7		20	6,2	6	1,9	23	7,2	
147	Fremdingen	1 700	1 209	G	34	1,4	2 384	2 069	86,8		174	7,3	34	1,4	107	4,5	
		491	71,1	E	8	0,7	1 201	1 027	85,5		95	7,9	19	1,6	60	5,0	
148	Fünfstetten	1 073	672	G	50	3,7	1 294	1 049	81,1		139	10,7	39	3,0	67	5,2	
		401	62,6	E	4	0,6	668	535	80,1		68	10,2	24	3,6	41	6,1	
149	Genderkingen	881	510	G	17	1,7	1 003	769	76,7		146	14,6	34	3,4	54	5,4	
		371	57,9	E	3	0,6	507	409	80,7		55	10,8	21	4,1	22	4,3	
154	Hainsfarth	1 152	692	G	32	2,3	1 352	907	67,1		266	19,7	48	3,6	131	9,7	
		460	60,1	E	7	1,0	685	453	66,1		143	20,9	21	3,1	68	9,9	
155	Harburg (Schwaben), St	4 537	2 908	G	103	1,8	5 713	3 929	68,8		1 106	19,4	224	3,9	454	7,9	
		1 629	64,1	E	22	0,8	2 886	2 055	71,2		525	18,2	134	4,6	172	6,0	
162	Hohenaltheim	480	297	G	15	2,5	579	426	73,6		78	13,5	39	6,7	36	6,2	
		183	61,9	E	6	2,0	291	218	74,9		32	11,0	22	7,6	19	6,5	
163	Holzheim	848	576	G	23	2,0	1 129	873	77,3		51	4,5	125	11,1	80	7,1	
		272	67,9	E	8	1,4	568	457	80,5		27	4,8	34	6,0	50	8,8	
167	Huisheim	1 236	802	G	28	1,7	1 576	1 245	79,0		209	13,3	40	2,5	82	5,2	
		434	64,9	E	5	0,6	797	643	80,7		96	12,0	21	2,6	37	4,6	
169	Kaisheim, M	2 902	1 856	G	93	2,5	3 619	2 468	68,2		669	18,5	241	6,7	241	6,7	
		1 046	64,0	E	30	1,6	1 826	1 313	71,9		247	13,5	153	8,4	113	6,2	
176	Maihingen	854	636	G	24	1,9	1 248	1 042	83,5		90	7,2	26	2,1	90	7,2	
		218	74,5	E	2	0,3	634	528	83,3		45	7,1	12	1,9	49	7,7	
177	Marktoffingen	1 018	647	G	27	2,1	1 267	1 098	86,7		91	7,2	27	2,1	51	4,0	
		371	63,6	E	7	1,1	640	557	87,0		46	7,2	12	1,9	25	3,9	
178	Marxheim	1 942	1 274	G	76	3,0	2 472	1 984	80,3		249	10,1	107	4,3	132	5,3	
		668	65,6	E	22	1,7	1 252	1 011	80,8		108	8,6	64	5,1	69	5,5	
180	Megesheim	637	474	G	20	2,1	928	781	84,2		56	6,0	24	2,6	67	7,2	
		163	74,4	E	2	0,4	472	390	82,6		30	6,4	11	2,3	41	8,7	
181	Mertingen	2 667	1 612	G	54	1,7	3 170	2 306	72,7		471	14,9	181	5,7	212	6,7	
		1 055	60,4	E	11	0,7	1 601	1 213	75,8		192	12,0	98	6,1	98	6,1	
184	Mönchsdeggingen	1 213	751	G	10	0,7	1 492	1 092	73,2		229	15,3	64	4,3	107	7,2	
		462	61,9	E	2	0,3	749	556	74,2		107	14,3	37	4,9	49	6,5	
185	Möttingen	1 849	1 141	G	32	1,4	2 250	1 764	78,4		263	11,7	107	4,8	116	5,2	
		708	61,7	E	8	0,7	1 133	873	77,1		138	12,2	61	5,4	61	5,4	
186	Monheim, St	3 787	2 254	G	103	2,3	4 405	3 217	73,0		792	18,0	129	2,9	267	6,1	
		1 533	59,5	E	21	0,9	2 233	1 672	74,9		366	16,4	77	3,4	118	5,3	
187	Münster	781	426	G	19	2,2	833	672	80,7		79	9,5	33	4,0	49	5,9	
		355	54,5	E	5	1,2	421	348	82,7		35	8,3	16	3,8	22	5,2	
188	Munningen	1 406	1 084	G	18	0,8	2 110	1 712	81,1		243	11,5	29	1,4	126	6,0	
		342	75,7	E	7	0,7	1 057	846	80,0		136	12,9	17	1,6	58	5,5	
192	Niederschönenfeld	938	627	G	29	2,3	1 225	912	74,4		160	13,1	68	5,6	85	6,9	
		311	66,8	E	8	1,3	619	483	78,0		68	11,0	28	4,5	40	6,5	

G = Gesamtstimmen. E = Erststimmen.

Regierungsbezirken, Kreisen und Gemeinden

Von den gültigen Stimmen entfielen auf											Schl. Nr.
davon											
FW FREIE WÄHLER	REP	ödp	FDP	BP	PBC	Freie Franken	Unabhängige Kandidaten	AUFBRUCH	BB	BüSo	
Anzahl											
15	16	17	18	19	20	21	22	23	24	25	
Noch: Schwaben											779
5	22	68	15	4	5	x	1	-	x	-	117
1	12	39	6	2	-	x	-	-	x	-	-
23	13	7	23	15	-	x	2	1	x	1	126
13	7	3	14	8	-	x	-	-	x	-	-
2	6	3	7	7	1	x	-	-	x	-	129
1	3	2	4	3	-	x	-	-	x	-	-
14	22	41	28	3	2	x	-	2	x	-	130
8	10	26	14	1	-	x	-	-	x	-	-
233	182	262	325	69	14	x	11	7	x	6	131
72	87	138	153	41	-	x	-	-	x	-	-
7	11	8	15	3	1	x	-	1	x	-	136
4	6	5	6	2	-	x	-	-	x	-	-
6	7	41	10	1	4	x	-	1	x	-	138
-	4	25	7	-	-	x	-	-	x	-	-
8	9	10	13	6	-	x	-	-	x	2	146
2	5	5	8	3	-	x	-	-	x	-	-
11	29	27	24	12	3	x	-	1	x	-	147
7	16	20	12	5	-	x	-	-	x	-	-
20	14	18	11	4	-	x	-	-	x	-	148
9	10	12	7	3	-	x	-	-	x	-	-
6	9	6	19	13	-	x	1	-	x	-	149
2	4	-	11	5	-	x	-	-	x	-	-
2	18	83	18	7	1	x	-	2	x	-	154
1	9	50	5	3	-	x	-	-	x	-	-
212	60	68	81	20	7	x	2	3	x	1	155
54	29	36	42	11	-	x	-	-	x	-	-
3	9	14	7	2	-	x	1	-	x	-	162
-	6	8	4	1	-	x	-	-	x	-	-
25	18	8	10	17	1	x	-	-	x	1	163
17	11	5	6	11	-	x	-	-	x	-	-
16	19	18	15	13	-	x	-	1	x	-	167
4	7	10	8	8	-	x	-	-	x	-	-
59	42	51	61	13	7	x	5	1	x	2	169
24	19	30	31	9	-	x	-	-	x	-	-
13	21	46	7	2	1	x	-	-	x	-	176
5	10	29	4	1	-	x	-	-	x	-	-
5	17	15	7	5	-	x	-	2	x	-	177
3	7	9	4	2	-	x	-	-	x	-	-
17	42	19	24	26	1	x	3	-	x	-	178
11	21	13	10	14	-	x	-	-	x	-	-
3	6	47	11	-	-	x	-	-	x	-	180
2	3	31	5	-	-	x	-	-	x	-	-
78	38	36	36	13	6	x	2	3	x	-	181
34	20	22	14	8	-	x	-	-	x	-	-
12	42	25	23	2	1	x	-	1	x	1	184
4	21	12	11	1	-	x	-	-	x	-	-
16	27	41	22	5	1	x	-	4	x	-	185
5	14	27	11	4	-	x	-	-	x	-	-
66	51	43	57	38	6	x	1	2	x	3	186
25	26	22	27	18	-	x	-	-	x	-	-
4	16	6	6	15	-	x	-	2	x	-	187
1	7	3	3	8	-	x	-	-	x	-	-
4	8	79	31	3	-	x	-	1	x	-	188
2	4	41	9	2	-	x	-	-	x	-	-
15	22	14	17	14	1	x	2	-	x	-	192
6	11	8	9	6	-	x	-	-	x	-	-

Noch: 1. Ergebnisse der Landtagswahl 2003 nach

Schl. Nr.	Gebiet	Stimm- berechtigte	Wähler	Art der Stimme	Ungültige Stimmen		Gültige Stimmen		Von den gültigen Stimmen entfielen auf							
		Nichtwähler	Wahl- beteiligung in %						CSU		SPD		GRÜNE		Sonstige	
		1	2		Anzahl	%	Anzahl		Anzahl	%	Anzahl	%	Anzahl	%	Anzahl	%

Noch: Schwaben

779 Noch: Landkreis Donau-Ries

194	Nördlingen, GKSt	14 793	7 953	G	316	2,0	15 590		10 505	67,4	2 877	18,5	931	6,0	1 277	8,2
		6 840	53,8	E	114	1,4	7 839		5 202	66,4	1 531	19,5	484	6,2	622	7,9
196	Oberndorf a. Lech	1 753	1 086	G	56	2,6	2 116		1 561	73,8	323	15,3	117	5,5	115	5,4
		667	62,0	E	16	1,5	1 070		813	76,0	135	12,6	63	5,9	59	5,5
197	Oettingen i. Bay., St	4 026	2 424	G	117	2,4	4 731		2 709	57,3	1 282	27,1	193	4,1	547	11,6
		1 602	60,2	E	19	0,8	2 405		1 300	54,1	736	30,6	85	3,5	284	11,8
198	Otting	570	317	G	15	2,4	619		436	70,4	136	22,0	19	3,1	28	4,5
		253	55,6	E	2	0,6	315		229	72,7	63	20,0	9	2,9	14	4,4
201	Rain, St	6 076	3 608	G	149	2,1	7 067		5 514	78,0	854	12,1	293	4,1	406	5,7
		2 468	59,4	E	22	0,6	3 586		2 890	80,6	355	9,9	146	4,1	195	5,4
203	Reimlingen	963	649	G	20	1,5	1 278		983	76,9	133	10,4	60	4,7	102	8,0
		314	67,4	E	4	0,6	645		489	75,8	70	10,9	33	5,1	53	8,2
206	Rögling	552	369	G	19	2,6	719		541	75,2	116	16,1	21	2,9	41	5,7
		183	66,8	E	4	1,1	365		286	78,4	49	13,4	9	2,5	21	5,8
217	Tagmersheim	828	497	G	22	2,2	972		678	69,8	190	19,5	38	3,9	66	6,8
		331	60,0	E	4	0,8	493		353	71,6	89	18,1	20	4,1	31	6,3
218	Tapfheim	3 067	1 823	G	74	2,0	3 572		2 493	69,8	639	17,9	213	6,0	227	6,4
		1 244	59,4	E	15	0,8	1 808		1 316	72,8	260	14,4	117	6,5	115	6,4
224	Wallerstein, M	2 406	1 592	G	56	1,8	3 128		2 365	75,6	430	13,7	114	3,6	219	7,0
		814	66,2	E	12	0,8	1 580		1 187	75,1	221	14,0	57	3,6	115	7,3
226	Wechingen	1 096	677	G	23	1,7	1 331		992	74,5	174	13,1	56	4,2	109	8,2
		419	61,8	E	4	0,6	673		495	73,6	94	14,0	28	4,2	56	8,3
228	Wemding, St	4 233	2 528	G	112	2,2	4 944		3 429	69,4	959	19,4	218	4,4	338	6,8
		1 705	59,7	E	35	1,4	2 493		1 735	69,6	455	18,3	116	4,7	187	7,5
231	Wolfersstadt	807	555	G	16	1,4	1 094		965	88,2	62	5,7	23	2,1	44	4,0
		252	68,8	E	3	0,5	552		486	88,0	27	4,9	15	2,7	24	4,3
	Zusammen	97 732	59 802	G	2 388	2,0	117 215		84 630	72,2	18 786	16,0	5 680	4,8	8 119	6,9
		37 930	61,2	E	590	1,0	59 211		43 340	73,2	8 876	15,0	3 039	5,1	3 956	6,7

780 Landkreis Oberallgäu

112	Altusried, M	7 490	4 538	G	162	1,8	8 914		5 684	63,8	892	10,0	834	9,4	1 504	16,9
		2 952	60,6	E	56	1,2	4 482		2 860	63,8	421	9,4	412	9,2	789	17,6
113	Balderschwang	121	73	G	4	2,7	142		129	90,8	1	0,7	1	0,7	11	7,7
		48	60,3	E	1	1,4	72		63	87,5	1	1,4	1	1,4	7	9,7
114	Betzgau	2 007	1 348	G	31	1,1	2 665		1 672	62,7	274	10,3	328	12,3	391	14,7
		659	67,2	E	18	1,3	1 330		822	61,8	129	9,7	170	12,8	209	15,7
115	Blaichach	4 023	2 377	G	82	1,7	4 672		2 817	60,3	752	16,1	446	9,5	657	14,1
		1 646	59,1	E	30	1,3	2 347		1 282	54,6	415	17,7	285	12,1	365	15,6
116	Bolsterlang	730	430	G	18	2,1	842		667	79,2	33	3,9	57	6,8	85	10,1
		300	58,9	E	1	0,2	429		306	71,3	19	4,4	45	10,5	59	13,8
117	Buchenberg, M	3 020	1 759	G	54	1,5	3 464		2 129	61,5	398	11,5	467	13,5	470	13,6
		1 261	58,2	E	17	1,0	1 742		1 071	61,5	195	11,2	225	12,9	251	14,4
118	Burgberg i. Allgäu	2 542	1 607	G	66	2,1	3 148		2 038	64,7	350	11,1	367	11,7	393	12,5
		935	63,2	E	33	2,1	1 574		911	57,9	185	11,8	242	15,4	236	15,0
119	Dietmannsried, M	5 861	3 609	G	94	1,3	7 124		4 743	66,6	707	9,9	563	7,9	1 111	15,6
		2 252	61,6	E	34	0,9	3 575		2 381	66,6	338	9,5	284	7,9	572	16,0
120	Durach	5 021	3 161	G	81	1,3	6 241		3 834	61,4	940	15,1	561	9,0	906	14,5
		1 860	63,0	E	43	1,4	3 118		1 896	60,8	442	14,2	286	9,2	494	15,8
121	Fischen i. Allgäu	2 230	1 320	G	39	1,5	2 601		1 940	74,6	192	7,4	161	6,2	308	11,8
		910	59,2	E	11	0,8	1 309		912	69,7	117	8,9	105	8,0	175	13,4
122	Haldenwang	2 744	1 690	G	59	1,7	3 321		2 095	63,1	308	9,3	296	8,9	622	18,7
		1 054	61,6	E	21	1,2	1 669		1 027	61,5	149	8,9	144	8,6	349	20,9
123	Bad Hindelang	3 689	2 466	G	54	1,1	4 878		3 442	70,6	339	6,9	427	8,8	670	13,7
		1 223	66,8	E	22	0,9	2 444		1 630	66,7	183	7,5	295	12,1	336	13,7
124	Immenstadt i. Allgäu, St	10 321	5 847	G	221	1,9	11 473		6 737	58,7	1 634	14,2	1 600	13,9	1 502	13,1
		4 474	56,7	E	66	1,1	5 781		3 011	52,1	883	15,3	1 048	18,1	839	14,5
125	Lauben	2 443	1 411	G	29	1,0	2 793		1 720	61,6	340	12,2	233	8,3	500	17,9
		1 032	57,8	E	12	0,9	1 399		850	60,8	170	12,2	109	7,8	270	19,3

G = Gesamtstimmen. E = Erststimmen.

Regierungsbezirken, Kreisen und Gemeinden

Von den gültigen Stimmen entfielen auf											Schl. Nr.
davon											
FW FREIE WÄHLER	REP	ödp	FDP	BP	PBC	Freie Franken	Unabhängige Kandidaten	AUFBRUCH	BB	BüSo	
Anzahl											
15	16	17	18	19	20	21	22	23	24	25	

Noch: Schwaben

											779
142	268	335	411	68	24	x	15	10	x	4	194
63	137	209	172	41	-	x	-	-	x	-	
26	22	17	24	17	1	x	3	4	x	1	196
12	13	11	11	12	-	x	-	-	x	-	
54	51	289	115	12	7	x	3	14	x	2	197
21	24	197	37	5	-	x	-	-	x	-	
3	5	7	5	6	-	x	2	-	x	-	198
1	3	5	2	3	-	x	-	-	x	-	
97	113	75	84	31	2	x	3	1	x	-	201
36	59	43	41	16	-	x	-	-	x	-	
3	15	45	31	3	1	x	4	-	x	-	203
1	8	30	11	3	-	x	-	-	x	-	
6	7	9	8	10	-	x	-	-	x	1	206
5	4	4	3	5	-	x	-	-	x	-	
11	26	3	13	10	-	x	2	1	x	-	217
2	13	2	7	7	-	x	-	-	x	-	
53	52	36	53	18	10	x	1	4	x	-	218
29	26	22	25	13	-	x	-	-	x	-	
32	55	67	43	13	4	x	2	1	x	2	224
14	28	43	22	8	-	x	-	-	x	-	
8	13	55	24	5	1	x	1	2	x	-	226
2	6	33	11	4	-	x	-	-	x	-	
83	32	57	132	21	1	x	8	4	x	-	228
36	16	28	97	10	-	x	-	-	x	-	
13	7	12	9	3	-	x	-	-	x	-	231
4	5	8	5	2	-	x	-	-	x	-	
1 485	1 531	2 190	1 998	598	123	x	82	81	x	31	Zus.
574	776	1 311	954	341	-	-	-	-	x	-	

											780
843	179	180	226	41	15	x	7	9	x	4	112
425	92	122	125	25	-	x	-	-	x	-	
3	-	4	3	-	-	x	-	1	x	-	113
2	-	2	2	-	-	x	-	1	x	-	
169	62	60	64	13	2	x	2	19	x	-	114
100	31	35	34	9	-	x	-	-	x	-	
377	67	43	100	33	2	x	1	31	x	3	115
215	37	19	55	16	-	x	-	23	x	-	
53	4	3	15	10	-	x	-	-	x	-	116
40	3	1	9	6	-	x	-	-	x	-	
144	81	58	151	27	5	x	2	1	x	1	117
80	40	39	78	14	-	x	-	-	x	-	
216	36	37	67	10	3	x	2	21	x	1	118
131	20	21	42	6	-	x	-	16	x	-	
462	170	213	215	33	6	x	3	7	x	2	119
221	84	129	118	20	-	x	-	-	x	-	
239	196	126	242	70	15	x	5	12	x	1	120
146	97	76	140	35	-	x	-	-	x	-	
202	19	14	39	12	1	x	2	18	x	1	121
114	10	4	25	9	-	x	-	13	x	-	
182	116	134	147	34	3	x	1	5	x	-	122
100	60	86	85	18	-	x	-	-	x	-	
411	47	64	110	22	2	x	2	12	x	-	123
198	23	30	67	11	-	x	-	7	x	-	
639	211	215	249	66	11	x	9	98	x	4	124
410	106	79	145	31	-	x	-	68	x	-	
156	118	99	93	22	5	x	4	2	x	1	125
85	58	65	47	15	-	x	-	-	x	-	

Noch: 1. Ergebnisse der Landtagswahl 2003 nach

Schl. Nr.	Gebiet	Stimm- berechtigte	Wähler	Art der Stimme	Ungültige Stimmen		Gültige Stimmen		Von den gültigen Stimmen entfielen auf							
		Nichtwähler	Wahl- beteiligung in %						CSU		SPD		GRÜNE		Sonstige	
		1	2	3	Anzahl	%	Anzahl		Anzahl	%	Anzahl	%	Anzahl	%	Anzahl	%
					4	5	6		7	8	9	10	11	12	13	14
Noch: Schwaben																
780 Noch: Landkreis Oberallgäu																
127	Missen-Wilhams	1 048	635	G	23	1,8	1 247		862	69,1	81	6,5	148	11,9	156	12,5
		413	60,6	E	12	1,9	623		438	70,3	45	7,2	57	9,1	83	13,3
128	Oy-Mittelberg	3 405	2 183	G	61	1,4	4 305		3 009	69,9	297	6,9	379	8,8	620	14,4
		1 222	64,1	E	25	1,1	2 158		1 511	70,0	154	7,1	195	9,0	298	13,8
131	Obermaiselstein	683	434	G	11	1,3	857		655	76,4	61	7,1	51	6,0	90	10,5
		249	63,5	E	4	0,9	430		305	70,9	31	7,2	35	8,1	59	13,7
132	Oberstaußen, M	5 328	2 987	G	74	1,2	5 900		4 245	71,9	447	7,6	522	8,8	686	11,6
		2 341	56,1	E	25	0,8	2 962		1 998	67,5	222	7,5	345	11,6	397	13,4
133	Oberstdorf, M	7 175	4 322	G	117	1,4	8 527		6 176	72,4	730	8,6	640	7,5	981	11,5
		2 853	60,2	E	49	1,1	4 273		2 854	66,8	399	9,3	414	9,7	606	14,2
134	Ofterschwang	1 374	811	G	20	1,2	1 602		1 126	70,3	106	6,6	179	11,2	191	11,9
		563	59,0	E	7	0,9	804		522	64,9	55	6,8	107	13,3	120	14,9
137	Rettenberg	2 934	1 923	G	68	1,8	3 777		2 547	67,4	208	5,5	452	12,0	570	15,1
		1 011	65,5	E	34	1,8	1 889		1 113	58,9	112	5,9	284	15,0	380	20,1
139	Sonthofen, St	16 379	9 059	G	307	1,7	17 811		11 168	62,7	2 473	13,9	1 910	10,7	2 260	12,7
		7 320	55,3	E	108	1,2	8 951		5 190	58,0	1 346	15,0	1 216	13,6	1 199	13,4
140	Sulzberg, M	3 483	2 305	G	51	1,1	4 559		2 886	63,3	381	8,4	646	14,2	646	14,2
		1 178	66,2	E	21	0,9	2 284		1 404	61,5	176	7,7	391	17,1	313	13,7
143	Waltenhofen	6 573	4 051	G	111	1,4	7 991		4 676	58,5	945	11,8	1 239	15,5	1 131	14,2
		2 522	61,6	E	47	1,2	4 004		2 443	61,0	505	12,6	496	12,4	560	14,0
144	Weitnau, M	3 789	2 175	G	75	1,7	4 275		3 059	71,6	349	8,2	389	9,1	478	11,2
		1 614	57,4	E	30	1,4	2 145		1 558	72,6	182	8,5	175	8,2	230	10,7
145	Wertach, M	1 678	1 018	G	19	0,9	2 017		1 355	67,2	145	7,2	115	5,7	402	19,9
		660	60,7	E	6	0,6	1 012		724	71,5	73	7,2	59	5,8	156	15,4
146	Wiggensbach, M	3 456	2 087	G	102	2,4	4 072		2 603	63,9	429	10,5	393	9,7	647	15,9
		1 369	60,4	E	35	1,7	2 052		1 302	63,5	207	10,1	193	9,4	350	17,1
147	Wildpoldsried	1 800	1 188	G	26	1,1	2 350		1 589	67,6	224	9,5	170	7,2	367	15,6
		612	66,0	E	12	1,0	1 176		776	66,0	109	9,3	88	7,5	203	17,3
	Zusammen	111 347	66 814	G	2 059	1,5	131 568		85 603	65,1	14 036	10,7	13 574	10,3	18 355	14,0
		44 533	60,0	E	780	1,2	66 034		41 160	62,3	7 263	11,0	7 706	11,7	9 905	15,0
	Landkreise zusammen	1 011 623	570 304	G	20 237	1,8	1 120 316		734 725	65,6	163 905	14,6	77 888	7,0	143 798	12,8
		441 319	56,4	E	5 973	1,0	564 304		367 103	65,1	81 925	14,5	39 706	7,0	75 570	13,4

Regierungsbezirken, Kreisen und Gemeinden

Von den gültigen Stimmen entfielen auf											Schl. Nr.
davon											
FW FREIE WÄHLER	REP	ödp	FDP	BP	PBC	Freie Franken	Unabhängige Kandidaten	AUFBRUCH	BB	BüSo	
Anzahl											
15	16	17	18	19	20	21	22	23	24	25	

Noch: Schwaben

											780
64	23	29	22	12	3	x	3	-	x	-	127
37	13	16	10	7	-	x	-	-	x	-	
317	91	93	83	18	9	x	-	5	x	4	128
132	45	61	47	13	-	x	-	-	x	-	
65	4	4	11	3	3	x	-	3	x	-	131
44	3	2	6	2	-	x	-	2	x	-	
357	67	48	126	25	3	x	4	54	x	2	132
241	32	21	63	12	-	x	-	28	x	-	
519	64	69	238	27	9	x	7	44	x	4	133
336	36	32	149	17	-	x	-	36	x	-	
107	14	19	31	5	1	x	3	10	x	1	134
77	7	8	18	2	-	x	-	8	x	-	
329	83	52	55	28	3	x	-	19	x	1	137
257	41	24	30	15	-	x	-	13	x	-	
1 120	324	201	387	85	21	x	14	103	x	5	139
593	173	94	219	48	-	x	-	72	x	-	
227	113	113	118	50	7	x	2	14	x	2	140
93	58	69	68	25	-	x	-	-	x	-	
325	363	156	214	56	7	x	6	3	x	1	143
166	146	100	119	29	-	x	-	-	x	-	
162	95	64	125	20	7	x	2	2	x	1	144
71	48	38	62	11	-	x	-	-	x	-	
294	36	24	34	11	1	x	-	2	x	-	145
87	22	19	21	7	-	x	-	-	x	-	
296	97	67	148	23	4	x	3	9	x	-	146
154	48	52	83	13	-	x	-	-	x	-	
142	65	74	63	13	2	x	1	6	x	1	147
73	35	48	41	6	-	x	-	-	x	-	
8 420	2 745	2 263	3 376	769	147	x	85	510	x	40	Zus.
4 628	1 368	1 292	1 908	422	-	x	-	287	x	-	
57 292	24 693	20 154	25 739	10 328	2 433	x	901	1 717	x	541	Lkr
31 560	12 410	11 652	13 131	5 464	536	x	108	591	x	118	

2. Ergebnisse der Landtagswahl 2003 in München,

Nr.	Stadtbezirk	Stimm- berechtigte	Wähler	Art der Stimme	Ungültige Stimmen		Gültige Stimmen		Von den gültigen Stimmen entfielen auf							
		Nichtwähler	Wahl- beteiligung in %						CSU		SPD		GRÜNE		Sonstige	
					Anzahl	%	Anzahl		Anzahl	%	Anzahl	%	Anzahl	%	Anzahl	%
		1	2	3	4	5	6		7	8	9	10	11	12	13	14
162 Kreisfreie Stadt München																
001	Altstadt-Lehel	12 414	6 806	G	124	0,9	13 487		6 040	44,8	3 578	26,5	2 540	18,8	1 329	9,9
		5 608	54,8	E	59	0,9	6 747		2 990	44,3	1 736	25,7	1 349	20,0	672	10,0
002	Ludwigsvorstadt-Isarvorstadt	26 749	14 109	G	274	1,0	27 937		9 830	35,2	8 534	30,5	7 408	26,5	2 165	7,7
		12 640	52,7	E	119	0,8	13 989		4 834	34,6	4 260	30,5	3 822	27,3	1 073	7,7
003	Maxvorstadt	27 933	14 928	G	288	1,0	29 558		11 474	38,8	9 077	30,7	6 366	21,5	2 641	8,9
		13 005	53,4	E	121	0,8	14 805		5 649	38,2	4 443	30,0	3 340	22,6	1 373	9,3
004	Schwabing-West	37 569	21 004	G	361	0,9	41 634		16 647	40,0	15 404	37,0	6 266	15,1	3 317	8,0
		16 565	55,9	E	151	0,7	20 851		8 107	38,9	8 786	42,1	2 343	11,2	1 615	7,7
005	Au-Haidhausen	33 786	18 093	G	381	1,1	35 790		13 210	36,9	11 442	32,0	8 067	22,5	3 071	8,6
		15 693	53,6	E	179	1,0	17 910		6 410	35,8	5 817	32,5	3 952	22,1	1 731	9,7
006	Sendling	22 301	12 166	G	272	1,1	24 057		9 795	40,7	8 299	34,5	4 076	16,9	1 887	7,8
		10 135	54,6	E	120	1,0	12 046		4 729	39,3	4 492	37,3	1 800	14,9	1 025	8,5
007	Sendling-Westpark	32 399	17 542	G	357	1,0	34 708		17 773	51,2	10 156	29,3	4 024	11,6	2 755	7,9
		14 857	54,1	E	141	0,8	17 398		8 819	50,7	5 073	29,2	2 058	11,8	1 448	8,3
008	Schwanthalerhöhe	12 827	6 480	G	164	1,3	12 793		4 649	36,3	4 376	34,2	2 740	21,4	1 028	8,0
		6 347	50,5	E	77	1,2	6 402		2 219	34,7	2 292	35,8	1 359	21,2	532	8,3
009	Neuhausen-Nymphenburg	55 254	30 934	G	731	1,2	61 124		27 036	44,2	19 506	31,9	9 295	15,2	5 287	8,6
		24 320	56,0	E	303	1,0	30 628		13 277	43,3	10 241	33,4	4 362	14,2	2 748	9,0
010	Moosach	29 513	15 812	G	354	1,1	31 265		16 267	52,0	9 646	30,9	2 636	8,4	2 716	8,7
		13 701	53,6	E	152	1,0	15 660		8 018	51,2	4 837	30,9	1 307	8,3	1 498	9,6
011	Milbertshofen-Am Hart	34 388	16 680	G	380	1,1	32 967		16 165	49,0	11 559	35,1	2 727	8,3	2 516	7,6
		17 708	48,5	E	137	0,8	16 540		7 881	47,6	6 410	38,8	996	6,0	1 253	7,6
012	Schwabing-Freimann	38 904	20 743	G	400	1,0	41 074		19 050	46,4	12 332	30,0	5 818	14,2	3 874	9,4
		18 161	53,3	E	176	0,8	20 566		9 452	46,0	5 932	28,8	3 130	15,2	2 052	10,0
013	Bogenhausen	51 380	29 764	G	592	1,0	58 912		30 056	51,0	16 309	27,7	6 247	10,6	6 300	10,7
		21 616	57,9	E	283	1,0	29 475		14 508	49,2	8 309	28,2	3 045	10,3	3 613	12,3
014	Berg am Laim	24 172	12 529	G	305	1,2	24 742		12 363	50,0	7 820	31,6	2 354	9,5	2 205	8,9
		11 643	51,8	E	142	1,1	12 386		6 071	49,0	3 915	31,6	1 155	9,3	1 245	10,1
015	Trudering-Riem	32 556	19 635	G	362	0,9	38 902		22 190	57,0	9 856	25,3	3 808	9,8	3 048	7,8
		12 921	60,3	E	161	0,8	19 473		10 691	54,9	5 398	27,7	1 800	9,2	1 584	8,1
016	Ramersdorf-Perlach	61 481	32 558	G	723	1,1	64 365		32 901	51,1	20 566	32,0	5 562	8,6	5 336	8,3
		28 923	53,0	E	333	1,0	32 219		15 859	49,2	10 856	33,7	2 666	8,3	2 838	8,8
017	Obergiesing	27 815	14 273	G	355	1,2	28 174		12 837	45,6	9 461	33,6	3 382	12,0	2 494	8,9
		13 542	51,3	E	178	1,2	14 091		6 224	44,2	4 960	35,2	1 544	11,0	1 363	9,7
018	Untergiesing-Harlaching	32 558	18 118	G	428	1,2	35 788		16 970	47,4	10 607	29,6	4 857	13,6	3 354	9,4
		14 440	55,6	E	235	1,3	17 880		8 135	45,5	5 675	31,7	2 220	12,4	1 850	10,3
019	Thalkirchen-Obersendling- Forstenried-Fürstenried-Solln	54 585	32 526	G	730	1,1	64 311		34 468	53,6	17 922	27,9	6 208	9,7	5 713	8,9
		22 059	59,6	E	365	1,1	32 158		16 861	52,4	9 243	28,7	2 967	9,2	3 087	9,6
020	Hadern	28 887	16 766	G	384	1,1	33 139		18 231	55,0	9 018	27,2	3 104	9,4	2 786	8,4
		12 121	58,0	E	187	1,1	16 575		8 984	54,2	4 531	27,3	1 592	9,6	1 468	8,9
021	Pasing-Obermenzing	42 231	25 317	G	518	1,0	50 087		25 957	51,8	13 650	27,3	5 808	11,6	4 672	9,3
		16 914	59,9	E	251	1,0	25 059		12 742	50,8	7 207	28,8	2 569	10,3	2 541	10,1
022	Aubing-Lochhausen-Langwied	25 433	14 580	G	316	1,1	28 842		16 801	58,3	7 585	26,3	2 237	7,8	2 219	7,7
		10 853	57,3	E	134	0,9	14 445		8 312	57,5	3 878	26,8	1 019	7,1	1 236	8,6
023	Allach-Untermenzing	18 323	11 087	G	211	1,0	21 959		12 866	58,6	5 411	24,6	1 919	8,7	1 763	8,0
		7 236	60,5	E	91	0,8	10 994		6 383	58,1	2 764	25,1	916	8,3	931	8,5
024	Feldmoching-Hasenberg	32 449	16 846	G	417	1,2	33 267		19 401	58,3	9 419	28,3	1 938	5,8	2 509	7,5
		15 603	51,9	E	181	1,1	16 665		9 644	57,9	4 641	27,8	1 002	6,0	1 378	8,3
025	Laim	33 920	18 130	G	402	1,1	35 848		17 440	48,6	11 220	31,3	4 026	11,2	3 162	8,8
		15 790	53,4	E	178	1,0	17 951		8 571	47,7	5 765	32,1	1 920	10,7	1 695	9,4
	Zusammen	829 827	457 426	G	9 829	1,1	904 730		440 417	48,7	272 753	30,1	113 413	12,5	78 147	8,6
		372 401	55,1	E	4 454	1,0	452 913		215 370	47,6	141 461	31,2	54 233	12,0	41 849	9,2
564 Kreisfreie Stadt Nürnberg																
001	Altstadt, St. Lorenz	2 667	1 223	G	26	1,1	2 420		1 225	50,6	601	24,8	382	15,8	212	8,8
		1 444	45,9	E	5	0,4	1 218		638	52,4	306	25,1	176	14,4	98	8,0
002	Marienvorstadt	813	466	G	10	1,1	921		455	49,4	272	29,5	147	16,0	47	5,1
		347	57,3	E	5	1,1	461		225	48,8	137	29,7	78	16,9	21	4,6
003	Tafelhof	516	258	G	5	1,0	511		244	47,7	158	30,9	65	12,7	44	8,6
		258	50,0	E	1	0,4	257		124	48,2	80	31,1	32	12,5	21	8,2

G = Gesamtstimmen. E = Erststimmen.

Nürnberg, Würzburg und Augsburg nach Stadtbezirken

Von den gültigen Stimmen entfielen auf												Nr.
davon												
FW FREIE WÄHLER	REP	ödp	FDP	SP	PBC	Freie Franken	Unabhängige Kandidaten	AUFBRUCH	BB	BüSo		
Anzahl												
15	16	17	18	19	20	21	22	23	24	25		
												162
132	74	189	825	71	11	x	x	12	3	12	001	
68	43	100	400	41	6	x	x	6	2	6		
209	143	355	1 188	120	25	x	x	67	20	38	002	
120	77	176	537	71	14	x	x	42	13	23		
256	155	416	1 607	101	14	x	x	23	11	58	003	
139	82	218	834	61	—	x	x	—	—	39		
445	204	585	1 764	179	20	x	x	26	41	53	004	
203	107	341	792	115	—	x	x	—	25	32		
461	236	486	1 519	226	9	x	x	86	7	41	005	
303	132	264	823	135	—	x	x	45	—	29		
266	252	298	798	169	32	x	x	22	4	46	006	
148	143	166	420	103	16	x	x	—	—	29		
379	340	391	1 170	218	61	x	x	117	33	46	007	
195	191	195	581	130	33	x	x	72	21	30		
121	152	172	384	97	23	x	x	43	18	18	008	
66	89	78	180	58	13	x	x	24	11	13		
605	623	945	2 423	432	44	x	x	67	62	86	009	
337	345	526	1 183	266	—	x	x	14	21	56		
311	393	438	1 085	288	32	x	x	112	12	45	010	
177	223	231	600	173	—	x	x	64	—	30		
398	472	442	814	242	15	x	x	32	55	46	011	
186	246	241	371	141	—	x	x	—	42	26		
599	364	586	1 975	214	32	x	x	33	4	67	012	
360	199	299	1 022	126	—	x	x	—	—	46		
1 177	421	762	3 415	306	26	x	x	98	15	80	013	
825	238	408	1 851	184	—	x	x	53	—	54		
386	404	245	819	208	21	x	x	68	2	52	014	
253	225	126	441	128	—	x	x	40	—	32		
404	293	380	1 590	261	21	x	x	31	4	64	015	
226	169	197	773	174	—	x	x	—	—	45		
749	1 015	730	1 965	594	61	x	x	38	22	162	016	
408	588	395	960	373	—	x	x	—	—	114		
417	435	384	883	239	46	x	x	14	10	66	017	
241	245	202	461	142	29	x	x	—	—	43		
415	338	517	1 661	254	58	x	x	40	10	61	018	
240	192	278	908	162	34	x	x	—	—	36		
748	613	736	3 013	272	116	x	x	102	39	74	019	
422	348	384	1 594	171	71	x	x	38	13	46		
341	366	390	1 176	244	58	x	x	113	43	55	020	
193	198	195	581	151	28	x	x	67	27	28		
539	345	815	2 249	270	37	x	x	339	19	59	021	
264	189	481	1 182	155	—	x	x	233	—	37		
354	393	342	727	208	19	x	x	138	10	28	022	
176	223	198	392	125	—	x	x	99	—	23		
247	202	307	742	140	10	x	x	75	3	37	023	
111	112	166	387	79	—	x	x	49	—	27		
309	579	349	830	256	24	x	x	108	14	40	024	
162	333	189	442	148	—	x	x	72	—	32		
410	444	542	1 165	301	38	x	x	191	14	57	025	
202	247	311	594	176	—	x	x	123	—	42		
10 678	9 256	11 802	35 787	5 910	853	x	x	1 995	475	1 391	Zus.	
6 025	5 184	6 365	18 309	3 588	244	x	x	1 041	175	918		
												564
34	42	19	96	9	8	x	x	x	x	4	001	
18	20	10	42	5	3	x	x	x	x	—		
10	4	12	15	2	3	x	x	x	x	1	002	
6	—	6	6	1	2	x	x	x	x	—		
1	17	4	17	5	—	x	x	x	x	—	003	
—	9	2	7	3	—	x	x	x	x	—		

Noch: 2. Ergebnisse der Landtagswahl 2003 in München,

Nr.	Stadtbezirk	Stimm- berechtigte	Wähler	Art der Stimme	Ungültige Stimmen		Gültige Stimmen	Von den gültigen Stimmen entfielen auf							
		Nichtwähler	Wahl- beteiligung in %					CSU		SPD		GRÜNE		Sonstige	
		1	2		3	Anzahl	%	Anzahl	Anzahl	%	Anzahl	%	Anzahl	%	Anzahl
564 Noch: Kreisfreie Stadt Nürnberg															
004	Gostenhof	3 558	1 478	G	35	1,2	2 921	1 208	41,4	873	29,9	604	20,7	236	8,1
		2 080	41,5	E	13	0,9	1 465	618	42,2	451	30,8	286	19,5	110	7,5
005	Himpfelshof	3 511	1 920	G	56	1,5	3 784	1 623	42,9	1 094	28,9	778	20,6	289	7,6
		1 591	54,7	E	19	1,0	1 901	841	44,2	549	28,9	364	19,1	147	7,7
006	Altstadt, St. Sebald	6 059	3 265	G	99	1,5	6 428	2 905	45,2	1 996	31,1	861	13,4	666	10,4
		2 794	53,9	E	43	1,3	3 222	1 510	46,9	1 004	31,2	387	12,0	321	10,0
007	St. Johannis	5 227	2 845	G	84	1,5	5 604	2 484	44,3	1 689	30,1	939	16,8	492	8,8
		2 382	54,4	E	22	0,8	2 822	1 302	46,1	849	30,1	440	15,6	231	8,2
008	Pirckheimerstraße	4 896	2 639	G	72	1,4	5 202	2 336	44,9	1 551	29,8	870	16,7	445	8,6
		2 257	53,9	E	21	0,8	2 614	1 205	46,1	803	30,7	390	14,9	216	8,3
009	Wöhrd	6 246	3 281	G	87	1,3	6 473	3 253	50,3	1 873	28,9	847	13,1	500	7,7
		2 965	52,5	E	39	1,2	3 242	1 611	49,7	935	28,8	443	13,7	253	7,8
010	Ludwigsfeld	6 226	2 896	G	85	1,5	5 705	2 795	49,0	1 865	32,7	603	10,6	442	7,7
		3 330	46,5	E	44	1,5	2 851	1 393	48,9	921	32,3	321	11,3	216	7,6
011	Glockenhof	9 702	4 514	G	114	1,3	8 914	4 272	47,9	2 733	30,7	1 124	12,6	785	8,8
		5 188	46,5	E	54	1,2	4 460	2 132	47,8	1 337	30,0	604	13,5	387	8,7
012	Guntherstraße	2 527	1 498	G	38	1,3	2 958	1 567	53,0	798	27,0	396	13,4	197	6,7
		1 029	59,3	E	20	1,3	1 478	783	53,0	388	26,3	211	14,3	96	6,5
013	Galgenhof	9 587	4 547	G	111	1,2	8 978	4 293	47,8	2 835	31,6	1 080	12,0	770	8,6
		5 040	47,4	E	45	1,0	4 501	2 122	47,1	1 467	32,6	513	11,4	399	8,9
014	Hummelstein	6 579	3 365	G	105	1,6	6 624	3 232	48,8	2 286	34,5	505	7,6	601	9,1
		3 214	51,1	E	44	1,3	3 320	1 581	47,6	1 193	35,9	234	7,0	312	9,4
015	Gugelstraße	3 866	1 614	G	45	1,4	3 181	1 604	50,4	998	31,4	303	9,5	276	8,7
		2 252	41,7	E	19	1,2	1 594	794	49,8	524	32,9	135	8,5	141	8,8
016	Steinbühl	6 737	2 857	G	84	1,5	5 630	2 795	49,6	1 816	32,3	492	8,7	527	9,4
		3 880	42,4	E	36	1,3	2 821	1 374	48,7	941	33,4	224	7,9	282	10,0
017	Gibitzenhof	3 133	1 340	G	46	1,7	2 631	1 532	58,2	760	28,9	174	6,6	165	6,3
		1 793	42,8	E	15	1,1	1 322	771	58,3	390	29,5	77	5,8	84	6,4
019	Schweinau	2 708	1 084	G	40	1,8	2 128	1 440	67,7	467	21,9	102	4,8	119	5,6
		1 624	40,0	E	12	1,1	1 072	721	67,3	235	21,9	51	4,8	65	6,1
020	St. Leonhard	7 089	3 281	G	124	1,9	6 437	3 558	55,3	1 840	28,6	506	7,9	533	8,3
		3 808	46,3	E	49	1,5	3 232	1 773	54,9	944	29,2	238	7,4	277	8,6
021	Sündersbühl	3 445	1 534	G	88	2,9	2 978	1 811	60,8	832	27,9	135	4,5	200	6,7
		1 911	44,5	E	22	1,4	1 510	923	61,1	432	28,6	55	3,6	100	6,6
022	Bärenschanze	3 875	1 705	G	51	1,5	3 357	1 536	45,8	962	28,7	586	17,5	273	8,1
		2 170	44,0	E	18	1,1	1 687	799	47,4	485	28,7	275	16,3	128	7,6
023	Sandberg	6 948	3 277	G	127	1,9	6 423	3 054	47,5	1 930	30,0	759	11,8	680	10,6
		3 671	47,2	E	38	1,2	3 239	1 590	49,1	961	29,7	353	10,9	335	10,3
024	Bielingplatz	3 505	2 007	G	49	1,2	3 960	1 876	47,4	1 207	30,5	560	14,1	317	8,0
		1 498	57,3	E	12	0,6	1 992	972	48,8	612	30,7	257	12,9	151	7,6
025	Uhlandstraße	6 685	3 464	G	146	2,1	6 781	2 853	42,1	2 126	31,4	1 134	16,7	668	9,9
		3 221	51,8	E	55	1,6	3 409	1 482	43,5	1 078	31,6	523	15,3	326	9,6
026	Maxfeld	6 415	3 569	G	115	1,6	7 022	3 241	46,2	2 139	30,5	951	13,5	691	9,8
		2 846	55,6	E	40	1,1	3 529	1 690	47,9	1 079	30,6	426	12,1	334	9,5
027	Veilhof	7 464	3 908	G	117	1,5	7 694	3 609	46,9	2 460	32,0	1 042	13,5	583	7,6
		3 556	52,4	E	48	1,2	3 857	1 789	46,4	1 217	31,6	559	14,5	292	7,6
028	Tullnau	2 396	1 173	G	36	1,5	2 310	1 285	55,6	607	26,3	211	9,1	207	9,0
		1 223	49,0	E	17	1,4	1 156	637	55,1	305	26,4	114	9,9	100	8,7
029	Gleißhammer	4 181	2 502	G	48	1,0	4 953	2 526	51,0	1 390	28,1	619	12,5	418	8,4
		1 679	59,8	E	28	1,1	2 472	1 252	50,6	677	27,4	330	13,3	213	8,6
030	Dutzendteich	701	327	G	-	-	654	317	48,5	207	31,7	91	13,9	39	6,0
		374	46,6	E	-	-	327	154	47,1	100	30,6	52	15,9	21	6,4
031	Zollhaus	3 015	1 741	G	49	1,4	3 433	1 493	43,5	1 483	43,2	178	5,2	279	8,1
		1 274	57,7	E	19	1,1	1 722	727	42,2	750	43,6	90	5,2	155	9,0
032	Langwasser Nordwest	5 907	3 045	G	88	1,4	5 997	3 376	56,3	1 739	29,0	287	4,8	595	9,9
		2 862	51,5	E	35	1,2	3 008	1 670	55,5	867	28,8	145	4,8	326	10,8
033	Langwasser Nordost	4 947	2 700	G	54	1,0	5 346	3 040	56,9	1 474	27,6	361	6,8	471	8,8
		2 247	54,6	E	26	1,0	2 674	1 484	55,5	730	27,3	178	6,7	282	10,5

G = Gesamtstimmen. E = Erststimmen.

Nürnberg, Würzburg und Augsburg nach Stadtbezirken

Von den gültigen Stimmen entfielen auf												Nr.
davon												
FW FREIE WÄHLER	REP	ödp	FDP	BP	PBC	Freie Franken	Unabhängige Kandidaten	AUFBRUCH	BB	BüSo		
Anzahl												
15	16	17	18	19	20	21	22	23	24	25		
												564
36	53	26	73	18	29	x	x	x	x	1	004	
14	30	11	33	10	12	x	x	x	x	-		
51	54	36	134	5	7	x	x	x	x	2	005	
26	29	20	65	3	4	x	x	x	x	-		
94	138	97	220	53	53	x	x	x	x	11	006	
43	69	49	103	30	27	x	x	x	x	-		
93	107	78	174	10	30	x	x	x	x	-	007	
45	55	38	77	4	12	x	x	x	x	-		
106	84	67	166	11	8	x	x	x	x	3	008	
50	38	38	82	6	2	x	x	x	x	-		
135	59	66	180	48	9	x	x	x	x	3	009	
78	-	40	97	33	5	x	x	x	x	-		
80	76	39	188	37	21	x	x	x	x	1	010	
53	-	23	102	27	11	x	x	x	x	-		
184	110	85	268	78	49	x	x	x	x	11	011	
121	-	47	143	48	28	x	x	x	x	-		
36	20	22	101	10	7	x	x	x	x	1	012	
24	-	10	52	8	2	x	x	x	x	-		
129	264	71	165	68	61	x	x	x	x	12	013	
73	140	39	84	33	30	x	x	x	x	-		
130	186	68	118	59	38	x	x	x	x	2	014	
71	92	37	64	28	20	x	x	x	x	-		
51	97	29	54	18	26	x	x	x	x	1	015	
28	50	14	27	10	12	x	x	x	x	-		
114	176	43	118	30	45	x	x	x	x	1	016	
69	89	24	60	17	23	x	x	x	x	-		
34	79	7	28	10	6	x	x	x	x	1	017	
20	39	4	13	6	2	x	x	x	x	-		
22	41	14	28	7	5	x	x	x	x	2	019	
13	20	8	15	5	4	x	x	x	x	-		
96	236	51	107	14	26	x	x	x	x	3	020	
53	121	29	53	7	14	x	x	x	x	-		
25	98	6	35	12	17	x	x	x	x	7	021	
16	47	2	19	5	11	x	x	x	x	-		
42	90	27	78	11	22	x	x	x	x	3	022	
18	44	12	36	6	12	x	x	x	x	-		
121	184	113	187	23	48	x	x	x	x	4	023	
57	97	60	88	12	21	x	x	x	x	-		
62	57	37	126	5	28	x	x	x	x	2	024	
30	24	19	59	3	16	x	x	x	x	-		
113	162	105	221	28	37	x	x	x	x	2	025	
58	84	54	103	10	17	x	x	x	x	-		
109	144	93	204	68	62	x	x	x	x	11	026	
54	68	47	99	36	30	x	x	x	x	-		
133	67	75	221	44	39	x	x	x	x	4	027	
83	-	38	116	32	23	x	x	x	x	-		
31	26	20	101	12	14	x	x	x	x	3	028	
18	-	11	55	8	8	x	x	x	x	-		
80	46	70	174	28	19	x	x	x	x	1	029	
52	-	38	94	21	8	x	x	x	x	-		
12	4	-	21	-	2	x	x	x	x	-	030	
8	-	-	12	-	1	x	x	x	x	-		
51	106	22	47	39	12	x	x	x	x	2	031	
29	56	15	25	23	7	x	x	x	x	-		
94	254	80	95	36	30	x	x	x	x	6	032	
49	137	47	52	25	16	x	x	x	x	-		
81	132	98	110	25	21	x	x	x	x	4	033	
47	70	73	60	18	14	x	x	x	x	-		

Noch: 2. Ergebnisse der Landtagswahl 2003 in München,

Nr.	Stadtbezirk	Stimm- berechtigte	Wähler	Art der Stimme	Ungültige Stimmen		Gültige Stimmen	Von den gültigen Stimmen entfielen auf							
		Nichtwähler	Wahl- beteiligung in %					CSU		SPD		GRÜNE		Sonstige	
		1	2	3	Anzahl	%	Anzahl	Anzahl	%	Anzahl	%	Anzahl	%	Anzahl	%
564	Noch: Kreisfreie Stadt Nürnberg														
035	Altenfurt Nord	823 322	501 60,9	G E	7 3	0,7 0,6	995 498	524 259	52,7 52,0	300 146	30,2 29,3	93 50	9,3 10,0	78 43	7,8 8,6
036	Langwasser Südost	7 806 4 022	3 784 48,5	G E	125 56	1,7 1,5	7 435 3 725	4 127 2 026	55,5 54,4	2 169 1 068	29,2 28,7	352 183	4,7 4,9	787 448	10,6 12,0
037	Langwasser Südwest	6 872 3 330	3 542 51,5	G E	97 42	1,4 1,2	6 987 3 500	3 833 1 877	54,9 53,6	2 121 1 060	30,4 30,3	380 195	5,4 5,6	653 368	9,3 10,5
038	Altenfurt, Moorenbrunn	6 465 2 446	4 019 62,2	G E	97 45	1,2 1,1	7 941 3 974	4 351 2 143	54,8 53,9	2 254 1 127	28,4 28,4	572 284	7,2 7,1	764 420	9,6 10,6
040	Hasenbuck	2 580 1 438	1 142 44,3	G E	33 18	1,4 1,6	2 251 1 124	1 084 529	48,2 47,1	804 406	35,7 36,1	171 82	7,6 7,3	192 107	8,5 9,5
043	Dianastraße	913 633	280 30,7	G E	7 4	1,3 1,4	553 276	299 144	54,1 52,2	189 96	34,2 34,8	34 17	6,1 6,2	31 19	5,6 6,9
044	Trierer Straße	4 001 1 299	2 702 67,5	G E	52 21	1,0 0,8	5 352 2 681	2 680 1 308	50,1 48,8	1 718 852	32,1 31,8	466 235	8,7 8,8	488 286	9,1 10,7
045	Gartenstadt	6 105 2 217	3 888 63,7	G E	123 57	1,6 1,5	7 653 3 831	3 143 1 566	41,1 40,9	3 396 1 666	44,4 43,5	421 220	5,5 5,7	693 379	9,1 9,9
046	Werderau	2 673 1 218	1 455 54,4	G E	42 21	1,4 1,4	2 868 1 434	1 321 641	46,1 44,7	1 086 551	37,9 38,4	187 85	6,5 5,9	274 157	9,6 10,9
047	Maiach	839 335	504 60,1	G E	14 8	1,4 1,6	994 496	606 298	61,0 60,1	252 125	25,4 25,2	51 25	5,1 5,0	85 48	8,6 9,7
048	Katzwang, Reichelsdorf Ost, Reichelsdorfer Keller	8 378 3 221	5 157 61,6	G E	114 46	1,1 0,9	10 198 5 110	5 467 2 690	53,6 52,6	2 941 1 470	28,8 28,8	865 455	8,5 8,9	925 495	9,1 9,7
049	Kornburg, Worzeldorf	9 731 3 321	6 410 65,9	G E	128 55	1,0 0,9	12 692 6 355	6 963 3 436	54,9 54,1	3 510 1 750	27,7 27,5	936 482	7,4 7,6	1 283 687	10,1 10,8
050	Hohe Marter	4 398 2 338	2 060 46,8	G E	54 16	1,3 0,8	4 065 2 044	2 375 1 179	58,4 57,7	1 122 579	27,6 28,3	190 88	4,7 4,3	378 198	9,3 9,7
051	Röthenbach West	7 027 3 179	3 848 54,8	G E	115 40	1,5 1,0	7 580 3 807	4 832 2 416	63,7 63,5	1 813 925	23,9 24,3	366 166	4,8 4,4	569 300	7,5 7,9
052	Röthenbach Ost	7 847 3 370	4 477 57,1	G E	118 51	1,3 1,1	8 835 4 426	4 967 2 467	56,2 55,7	2 505 1 278	28,4 28,9	563 258	6,4 5,8	800 423	9,1 9,6
053	Eibach	6 588 2 501	4 087 62,0	G E	120 51	1,5 1,2	8 053 4 036	4 627 2 279	57,5 56,5	2 124 1 090	26,4 27,0	603 299	7,5 7,4	699 368	8,7 9,1
054	Reichelsdorf	5 790 2 728	3 062 52,9	G E	80 33	1,3 1,1	6 044 3 029	3 427 1 704	56,7 56,3	1 772 909	29,3 30,0	372 171	6,2 5,6	473 245	7,8 8,1
055	Krottenbach, Mühlhof	1 842 720	1 122 60,9	G E	15 4	0,7 0,4	2 229 1 118	1 230 611	55,2 54,7	629 320	28,2 28,6	214 103	9,6 9,2	156 84	7,0 7,5
060	Großreuth, Schweinau	3 268 1 361	1 907 58,4	G E	58 20	1,5 1,0	3 756 1 887	2 250 1 128	59,9 59,8	926 472	24,7 25,0	234 106	6,2 5,6	346 181	9,2 9,6
061	Gebersdorf	3 354 1 280	2 074 61,8	G E	41 16	1,0 0,8	4 107 2 058	2 333 1 156	56,8 56,2	1 194 607	29,1 29,5	268 133	6,5 6,5	312 162	7,6 7,9
062	Gaismannshof	3 407 1 333	2 074 60,9	G E	43 17	1,0 0,8	4 104 2 057	2 233 1 122	54,4 54,5	1 201 619	29,3 30,1	353 158	8,6 7,7	317 158	7,7 7,7
063	Höfen	2 214 1 034	1 180 53,3	G E	25 13	1,1 1,1	2 329 1 167	1 388 685	59,6 58,7	634 322	27,2 27,6	149 77	6,4 6,6	158 83	6,8 7,1
064	Eberhardshof	4 624 2 471	2 153 46,6	G E	65 25	1,5 1,2	4 239 2 128	2 013 990	47,5 46,5	1 483 769	35,0 36,1	380 178	9,0 8,4	363 191	8,6 9,0
065	Muggenhof	961 593	368 38,3	G E	7 1	1,0 0,3	729 367	426 216	58,4 58,9	197 103	27,0 28,1	50 19	6,9 5,2	56 29	7,7 7,9
070	Westfriedhof	2 058 884	1 174 57,0	G E	19 6	0,8 0,5	2 327 1 168	1 257 650	54,0 55,7	673 329	28,9 28,2	228 108	9,8 9,2	169 81	7,3 6,9
071	Schniegling	2 320 1 033	1 287 55,5	G E	21 6	0,8 0,5	2 552 1 280	1 380 720	54,1 56,3	701 341	27,5 26,6	291 134	11,4 10,5	180 85	7,1 6,6
072	Wetzendorf	5 859 2 314	3 545 60,5	G E	86 30	1,2 0,8	7 000 3 514	3 768 1 951	53,8 55,5	1 838 924	26,3 26,3	729 324	10,4 9,2	665 315	9,5 9,0
073	Buch	967 357	610 63,1	G E	9 2	0,7 0,3	1 211 608	822 422	67,9 69,4	228 117	18,8 19,2	91 39	7,5 6,4	70 30	5,8 4,9
074	Thon	3 774 1 211	2 563 67,9	G E	51 10	1,0 0,4	5 075 2 553	2 710 1 415	53,4 55,4	1 383 689	27,3 27,0	545 241	10,7 9,4	437 208	8,6 8,1

G = Gesamtstimmen. E = Erststimmen.

Nürnberg, Würzburg und Augsburg nach Stadtbezirken

Von den gültigen Stimmen entfielen auf											Nr.
davon											
FW FREIE WÄHLER	REP	ödp	FDP	BP	PBC	Freie Franken	Unabhängige Kandidaten	AUFBRUCH	BB	BüSo	
Anzahl											
15	16	17	18	19	20	21	22	23	24	25	
											564
15	36	10	9	7	1	x	x	x	x	-	035
8	19	6	5	4	1	x	x	x	x	-	
124	279	111	131	107	33	x	x	x	x	2	036
69	151	72	68	66	22	x	x	x	x	-	
122	203	98	113	84	29	x	x	x	x	4	037
70	111	56	63	52	16	x	x	x	x	-	
125	238	128	182	64	25	x	x	x	x	2	038
70	128	79	90	37	16	x	x	x	x	-	
27	91	9	28	18	19	x	x	x	x	-	040
15	49	7	13	11	12	x	x	x	x	-	
4	10	4	8	4	1	x	x	x	x	-	043
4	7	2	3	3	-	x	x	x	x	-	
90	111	114	93	31	48	x	x	x	x	1	044
50	59	77	54	21	25	x	x	x	x	-	
149	246	85	120	51	39	x	x	x	x	3	045
82	133	49	61	32	22	x	x	x	x	-	
33	160	20	34	21	6	x	x	x	x	-	046
20	89	10	20	14	4	x	x	x	x	-	
16	32	5	24	6	1	x	x	x	x	1	047
8	19	4	14	3	-	x	x	x	x	-	
257	221	109	227	48	61	x	x	x	x	2	048
136	119	59	124	30	27	x	x	x	x	-	
384	312	116	317	77	71	x	x	x	x	6	049
198	172	69	170	44	34	x	x	x	x	-	
65	184	15	73	7	33	x	x	x	x	1	050
37	97	10	33	2	19	x	x	x	x	-	
117	180	64	145	29	32	x	x	x	x	2	051
64	93	33	75	16	19	x	x	x	x	-	
175	227	81	195	41	73	x	x	x	x	8	052
103	117	43	98	22	40	x	x	x	x	-	
171	178	96	179	30	42	x	x	x	x	3	053
100	90	47	89	16	26	x	x	x	x	-	
89	172	55	108	21	26	x	x	x	x	2	054
50	83	30	59	10	13	x	x	x	x	-	
38	24	24	41	10	18	x	x	x	x	1	055
18	11	13	23	8	11	x	x	x	x	-	
87	115	20	96	17	10	x	x	x	x	1	060
45	61	12	49	9	5	x	x	x	x	-	
75	100	45	69	13	9	x	x	x	x	1	061
41	52	23	35	7	4	x	x	x	x	-	
58	95	34	91	13	24	x	x	x	x	2	062
31	48	18	44	6	11	x	x	x	x	-	
22	47	26	40	8	15	x	x	x	x	-	063
12	29	12	20	3	7	x	x	x	x	-	
90	120	22	84	25	19	x	x	x	x	3	064
52	61	11	43	13	11	x	x	x	x	-	
8	27	2	10	9	-	x	x	x	x	-	065
5	14	1	4	5	-	x	x	x	x	-	
29	45	13	70	10	2	x	x	x	x	-	070
14	23	6	32	5	1	x	x	x	x	-	
37	48	11	64	10	9	x	x	x	x	1	071
18	26	5	27	6	3	x	x	x	x	-	
145	125	87	232	27	42	x	x	x	x	7	072
66	62	44	108	16	19	x	x	x	x	-	
18	24	2	19	2	5	x	x	x	x	-	073
4	13	1	10	1	1	x	x	x	x	-	
95	81	57	173	6	24	x	x	x	x	1	074
47	41	31	76	2	11	x	x	x	x	-	

Noch: 2. Ergebnisse der Landtagswahl 2003 in München,

Nr.	Stadtbezirk	Stimm-	Wähler	Art der Stimme	Ungültige Stimmen		Gültige Stimmen	Von den gültigen Stimmen entfielen auf							
		berechtigte	Wahl- beteiligung in %					CSU		SPD		GRÜNE		Sonstige	
		Nichtwähler			Anzahl	%	Anzahl	Anzahl	%	Anzahl	%	Anzahl	%	Anzahl	%
		1	2	3	4	5	6	7	8	9	10	11	12	13	14
564 Noch: Kreisfreie Stadt Nürnberg															
075	Almoshof	749	463	G	8	0,9	918	577	62,9	166	18,1	80	8,7	95	10,3
		286	61,8	E	2	0,4	461	304	65,9	79	17,1	38	8,2	40	8,7
076	Kraftshof	564	350	G	4	0,6	696	440	63,2	156	22,4	47	6,8	53	7,6
		214	62,1	E	-	-	350	226	64,6	79	22,6	21	6,0	24	6,9
077	Neunhof	957	658	G	6	0,5	1 310	813	62,1	317	24,2	76	5,8	104	7,9
		299	68,8	E	2	0,3	656	431	65,7	155	23,6	35	5,3	35	5,3
078	Boxdorf	1 977	1 268	G	31	1,2	2 505	1 421	56,7	719	28,7	184	7,3	181	7,2
		709	64,1	E	5	0,4	1 263	738	58,4	347	27,5	90	7,1	88	7,0
079	Großgründlach	3 778	2 504	G	56	1,1	4 951	2 722	55,0	1 412	28,5	453	9,1	364	7,4
		1 274	66,3	E	20	0,8	2 484	1 396	56,2	697	28,1	213	8,6	178	7,2
080	Schleifweg	2 499	1 421	G	19	0,7	2 823	1 409	49,9	822	29,1	350	12,4	242	8,6
		1 078	56,9	E	9	0,6	1 412	735	52,1	411	29,1	157	11,1	109	7,7
081	Schoppershof	4 965	2 422	G	70	1,4	4 774	2 341	49,0	1 393	29,2	521	10,9	519	10,9
		2 543	48,8	E	22	0,9	2 400	1 205	50,2	700	29,2	246	10,3	249	10,4
082	Schafhof	1 248	682	G	21	1,5	1 343	770	57,3	360	26,8	115	8,6	98	7,3
		566	54,6	E	8	1,2	674	399	59,2	181	26,9	50	7,4	44	6,5
083	Marienberg	3 133	2 142	G	27	0,6	4 257	2 148	50,5	1 238	29,1	579	13,6	292	6,9
		991	68,4	E	4	0,2	2 138	1 123	52,5	618	28,9	266	12,4	131	6,1
084	Ziegelstein	4 236	2 634	G	50	0,9	5 218	2 545	48,8	1 629	31,2	646	12,4	398	7,6
		1 602	62,2	E	13	0,5	2 621	1 321	50,4	829	31,6	284	10,8	187	7,1
085	Mooshof	1 318	748	G	8	0,5	1 488	819	55,0	412	27,7	154	10,3	103	6,9
		570	56,8	E	2	0,3	746	421	56,4	205	27,5	73	9,8	47	6,3
086	Buchenbühl	1 922	1 240	G	28	1,1	2 452	1 182	48,2	889	36,3	236	9,6	145	5,9
		682	64,5	E	7	0,6	1 233	616	50,0	450	36,5	100	8,1	67	5,4
090	St. Jobst	6 371	3 668	G	98	1,3	7 237	3 704	51,2	1 933	26,7	909	12,6	691	9,5
		2 703	57,6	E	45	1,2	3 623	1 830	50,5	951	26,2	487	13,4	355	9,8
091	Erlenstegen	3 071	2 156	G	24	0,6	4 286	2 463	57,5	895	20,9	534	12,5	394	9,2
		915	70,2	E	10	0,5	2 144	1 223	57,0	433	20,2	296	13,8	192	9,0
092	Möggeldorf	3 381	2 091	G	34	0,8	4 147	2 223	53,6	1 075	25,9	473	11,4	376	9,1
		1 290	61,8	E	16	0,8	2 074	1 089	52,5	531	25,6	251	12,1	203	9,8
093	Schmausenbuckstraße	3 696	2 702	G	51	0,9	5 353	3 017	56,4	1 278	23,9	569	10,6	489	9,1
		994	73,1	E	25	0,9	2 677	1 493	55,8	630	23,5	311	11,6	243	9,1
094	Laufamholz	5 776	3 942	G	87	1,1	7 797	4 251	54,5	2 021	25,9	833	10,7	692	8,9
		1 834	68,2	E	36	0,9	3 906	2 099	53,7	1 002	25,7	444	11,4	361	9,2
095	Zerzabelshof	6 384	4 065	G	100	1,2	8 029	4 026	50,1	2 399	29,9	887	11,0	717	8,9
		2 319	63,7	E	56	1,4	4 008	1 991	49,7	1 159	28,9	491	12,3	367	9,2
096	Fischbach	3 753	2 260	G	35	0,8	4 483	2 517	56,1	1 143	25,5	459	10,2	364	8,1
		1 493	60,2	E	16	0,7	2 244	1 250	55,7	558	24,9	254	11,3	182	8,1
097	Brunn	636	409	G	5	0,6	813	520	64,0	156	19,2	73	9,0	64	7,9
		227	64,3	E	3	0,7	406	260	64,0	78	19,2	40	9,9	28	6,9
	Zusammen	335 029	184 123	G	4 762	1,3	363 392	189 182	52,1	106 637	29,3	36 024	9,9	31 549	8,7
		150 906	55,0	E	1 882	1,0	182 206	94 865	52,1	53 550	29,4	17 623	9,7	16 168	8,9
663 Kreisfreie Stadt Würzburg															
001	Altstadt	14 685	8 029	G	237	1,5	15 803	7 833	49,6	3 242	20,5	2 748	17,4	1 980	12,5
		6 656	54,7	E	110	1,4	7 910	3 885	49,1	1 644	20,8	1 429	18,1	952	12,0
002	Zellerau	8 333	3 854	G	113	1,5	7 595	3 243	42,7	1 992	26,2	1 166	15,4	1 194	15,7
		4 479	46,2	E	48	1,2	3 806	1 594	41,9	1 036	27,2	596	15,7	580	15,2
003	Dürrbachtal	4 626	2 754	G	78	1,4	5 427	2 797	51,5	1 232	22,7	738	13,6	660	12,2
		1 872	59,5	E	40	1,5	2 714	1 363	50,2	634	23,4	385	14,2	332	12,2
004	Grombühl	6 697	3 060	G	90	1,5	6 009	2 608	43,4	1 543	25,7	1 054	17,5	804	13,4
		3 637	45,7	E	44	1,4	3 007	1 272	42,3	786	26,1	561	18,7	388	12,9
005	Lindleinsmühle	3 640	1 861	G	65	1,7	3 657	2 003	54,8	856	23,4	265	7,2	533	14,6
		1 779	51,1	E	39	2,1	1 822	960	52,7	429	23,5	149	8,2	284	15,6
006	Frauenland	13 251	7 875	G	186	1,2	15 561	7 951	51,1	3 182	20,4	2 459	15,8	1 969	12,7
		5 376	59,4	E	80	1,0	7 795	3 943	50,6	1 571	20,2	1 298	16,7	983	12,6
007	Sanderau	11 484	6 372	G	184	1,4	12 558	6 233	49,6	2 670	21,3	2 101	16,7	1 554	12,4
		5 112	55,5	E	93	1,5	6 278	3 061	48,8	1 354	21,6	1 095	17,4	768	12,2
008	Heidingsfeld	8 219	4 610	G	181	2,0	9 037	4 883	54,0	1 941	21,5	1 028	11,4	1 185	13,1
		3 609	56,1	E	79	1,7	4 529	2 394	52,9	979	21,6	559	12,3	597	13,2

G = Gesamtstimmen. E = Erststimmen.

Nürnberg, Würzburg und Augsburg nach Stadtbezirken

Von den gültigen Stimmen entfielen auf											Nr.
davon											
FW FREIE WÄHLER	REP	ödp	FDP	BP	PBC	Freie Franken	Unabhängige Kandidaten	AUFBRUCH	BB	BüSo	
Anzahl											
15	16	17	18	19	20	21	22	23	24	25	
											564
32	26	7	9	6	12	x	x	x	x	3	075
9	14	3	5	4	5	x	x	x	x	-	
26	14	7	2	1	3	x	x	x	x	-	076
12	6	3	1	-	2	x	x	x	x	-	
57	13	13	13	-	8	x	x	x	x	-	077
13	6	7	4	-	5	x	x	x	x	-	
41	65	18	39	7	10	x	x	x	x	1	078
23	33	9	13	5	5	x	x	x	x	-	
89	52	28	149	12	33	x	x	x	x	1	079
43	28	14	71	6	16	x	x	x	x	-	
48	58	20	104	8	4	x	x	x	x	-	080
17	30	10	46	4	2	x	x	x	x	-	
80	173	49	181	12	21	x	x	x	x	3	081
38	82	26	85	8	10	x	x	x	x	-	
15	34	9	17	-	23	x	x	x	x	-	082
8	17	5	5	-	9	x	x	x	x	-	
60	86	25	104	4	12	x	x	x	x	1	083
25	40	12	47	2	5	x	x	x	x	-	
73	114	54	127	9	19	x	x	x	x	2	084
39	58	25	55	3	7	x	x	x	x	-	
19	44	12	21	7	-	x	x	x	x	-	085
7	22	5	9	4	-	x	x	x	x	-	
40	47	4	39	9	5	x	x	x	x	1	086
18	21	2	19	5	2	x	x	x	x	-	
146	65	96	293	49	38	x	x	x	x	4	090
89	-	50	161	33	22	x	x	x	x	-	
78	33	42	220	16	5	x	x	x	x	-	091
46	-	18	113	12	3	x	x	x	x	-	
73	41	34	187	23	17	x	x	x	x	1	092
48	-	20	108	18	9	x	x	x	x	-	
102	46	46	259	21	14	x	x	x	x	1	093
60	-	22	133	18	10	x	x	x	x	-	
160	63	108	276	37	47	x	x	x	x	1	094
98	-	60	149	28	26	x	x	x	x	-	
153	67	117	285	59	35	x	x	x	x	1	095
86	-	60	156	44	21	x	x	x	x	-	
80	37	38	178	19	12	x	x	x	x	-	096
52	-	18	93	12	7	x	x	x	x	-	
14	6	11	20	6	7	x	x	x	x	-	097
7	-	5	10	3	3	x	x	x	x	-	
6 441	8 028	3 781	9 368	1 924	1 824	x	x	x	x	183	Zus.
3 499	3 762	2 069	4 736	1 156	946	x	x	x	x	-	
											663
143	593	389	819	x	36	x	x	x	x	x	001
-	308	204	440	x	-	x	x	x	x	x	
78	640	191	264	x	21	x	x	x	x	x	002
-	325	106	149	x	-	x	x	x	x	x	
43	301	111	191	x	14	x	x	x	x	x	003
-	157	66	109	x	-	x	x	x	x	x	
48	313	164	264	x	15	x	x	x	x	x	004
-	161	86	141	x	-	x	x	x	x	x	
31	258	86	155	x	3	x	x	x	x	x	005
-	137	49	98	x	-	x	x	x	x	x	
133	604	448	743	x	41	x	x	x	x	x	006
-	321	231	431	x	-	x	x	x	x	x	
99	588	283	538	x	46	x	x	x	x	x	007
-	303	150	315	x	-	x	x	x	x	x	
73	641	188	264	x	19	x	x	x	x	x	008
-	344	103	150	x	-	x	x	x	x	x	

Noch: 2. Ergebnisse der Landtagswahl 2003 in München,

Nr.	Stadtbezirk	Stimm- berechtigte	Wähler	Art der Stimme	Ungültige Stimmen		Gültige Stimmen		Von den gültigen Stimmen entfielen auf							
		Nichtwähler	Wahl- beteiligung in %						CSU		SPD		GRÜNE		Sonstige	
		1	2	3	Anzahl	%	Anzahl	%	Anzahl	%	Anzahl	%	Anzahl	%	Anzahl	%
663	Noch: Kreisfreie Stadt Würzburg															
009	Heuchelhof-Rottenbauer	7 364	3 290	G	108	1,6	6 471	3 691	57,0	1 393	21,5	601	9,3	786	12,1	
		4 074	44,7	E	49	1,5	3 241	1 819	56,1	706	21,8	329	10,2	387	11,9	
010	Steinbachtal	3 508	2 262	G	52	1,1	4 472	2 589	57,9	654	14,6	601	13,4	628	14,0	
		1 246	64,5	E	30	1,3	2 232	1 263	56,6	351	15,7	315	14,1	303	13,6	
011	Versbach	5 154	3 039	G	72	1,2	6 005	2 926	48,7	1 480	24,6	679	11,3	920	15,3	
		2 115	59,0	E	38	1,3	3 000	1 444	48,1	733	24,4	351	11,7	472	15,7	
012	Lengfeld	7 719	4 291	G	132	1,5	8 441	4 458	52,8	1 832	21,7	904	10,7	1 247	14,8	
		3 428	55,6	E	67	1,6	4 217	2 219	52,6	928	22,0	481	11,4	589	14,0	
013	Rottenbauer	2 295	1 373	G	35	1,3	2 711	1 322	48,8	573	21,1	380	14,0	436	16,1	
		922	59,8	E	13	0,9	1 360	646	47,5	289	21,3	204	15,0	221	16,3	
	Zusammen	96 975	52 670	G	1 533	1,5	103 747	52 537	50,6	22 590	21,8	14 724	14,2	13 896	13,4	
		44 305	54,3	E	730	1,4	51 911	25 863	49,8	11 440	22,0	7 752	14,9	6 856	13,2	
761	Kreisfreie Stadt Augsburg															
001	Lechviertel, östl. Ulrichsviertel	2 560	1 322	G	55	2,1	2 589	1 139	44,0	641	24,8	561	21,7	248	9,6	
		1 238	51,6	E	18	1,4	1 304	565	43,3	353	27,1	268	20,6	118	9,0	
002	Innenstadt, St. Ulrich-Dom	1 510	823	G	18	1,1	1 628	873	53,6	354	21,7	256	15,7	145	8,9	
		687	54,5	E	5	0,6	818	425	52,0	194	23,7	121	14,8	78	9,5	
003	Bahnhofs-, Bismarckviertel	4 041	2 136	G	58	1,4	4 213	2 089	49,6	1 035	24,6	664	15,8	425	10,1	
		1 905	52,9	E	20	0,9	2 116	1 038	49,1	551	26,0	318	15,0	209	9,9	
004	Georgs- und Kreuzviertel	2 145	1 095	G	30	1,4	2 159	1 054	48,8	495	22,9	393	18,2	217	10,1	
		1 050	51,0	E	11	1,0	1 084	531	49,0	263	24,3	186	17,2	104	9,6	
005	Stadtlägerviertel	2 204	1 192	G	29	1,2	2 354	1 139	48,4	539	22,9	447	19,0	229	9,7	
		1 012	54,1	E	5	0,4	1 186	576	48,6	287	24,2	208	17,5	115	9,7	
006	Rechts der Wertach	2 524	1 185	G	34	1,4	2 334	1 081	46,3	634	27,2	374	16,0	245	10,5	
		1 339	46,9	E	13	1,1	1 172	543	46,3	316	27,0	190	16,2	123	10,5	
007	Bleich und Pfärrle	2 737	1 305	G	39	1,5	2 571	1 296	50,4	658	25,6	383	14,9	234	9,1	
		1 432	47,7	E	9	0,7	1 296	625	48,2	363	28,0	184	14,2	124	9,6	
008	Jakobervorstadt-Nord	4 163	2 013	G	68	1,7	3 958	2 048	51,7	991	25,0	567	14,3	352	8,9	
		2 150	48,4	E	25	1,2	1 988	1 009	50,8	527	26,5	269	13,5	183	9,2	
009	Jakobervorstadt-Süd	2 321	1 163	G	66	2,8	2 260	1 003	44,4	563	24,9	474	21,0	220	9,7	
		1 158	50,1	E	22	1,9	1 141	493	43,2	304	26,6	231	20,2	113	9,9	
010	Am Schächlerbach	4 239	2 048	G	72	1,8	4 024	2 212	55,0	991	24,6	435	10,8	386	9,6	
		2 191	48,3	E	25	1,2	2 023	1 104	54,6	523	25,9	205	10,1	191	9,4	
011	Spickel	2 083	1 385	G	38	1,4	2 732	1 536	56,2	544	19,9	417	15,3	235	8,6	
		698	66,5	E	11	0,8	1 374	759	55,2	291	21,2	198	14,4	126	9,2	
013	Hochfeld	4 862	2 207	G	88	2,0	4 326	2 107	48,7	1 222	28,2	518	12,0	479	11,1	
		2 655	45,4	E	30	1,4	2 177	1 070	49,2	608	27,9	259	11,9	240	11,0	
014	Antonsviertel	3 873	1 908	G	85	2,2	3 731	1 692	45,3	904	24,2	730	19,6	405	10,9	
		1 965	49,3	E	25	1,3	1 883	851	45,2	439	23,3	383	20,3	210	11,2	
015	Rosenau- und Theolettviertel	2 009	933	G	20	1,1	1 846	889	48,2	423	22,9	334	18,1	200	10,8	
		1 076	46,4	E	9	1,0	924	443	47,9	199	21,5	180	19,5	102	11,0	
016	Pfersee-Süd	6 915	3 707	G	110	1,5	7 304	3 874	53,0	1 574	21,5	1 058	14,5	798	10,9	
		3 208	53,6	E	32	0,9	3 675	1 946	53,0	792	21,6	504	13,7	433	11,8	
017	Pfersee-Nord	6 053	2 777	G	77	1,4	5 476	2 903	53,0	1 321	24,1	658	12,0	594	10,8	
		3 276	45,9	E	26	0,9	2 750	1 454	52,9	662	24,1	328	11,9	306	11,1	
018	Kriegshaber	9 436	4 374	G	112	1,3	8 636	4 897	56,7	1 921	22,2	856	9,9	962	11,1	
		5 062	46,4	E	36	0,8	4 338	2 465	56,8	942	21,7	428	9,9	503	11,6	
019	Links der Wertach-Süd	1 753	686	G	27	2,0	1 345	707	52,6	309	23,0	174	12,9	155	11,5	
		1 067	39,1	E	2	0,3	684	360	52,6	157	23,0	83	12,1	84	12,3	
020	Links der Wertach-Nord	1 559	602	G	23	1,9	1 181	681	57,7	227	19,2	162	13,7	111	9,4	
		957	38,6	E	9	1,5	593	340	57,3	110	18,5	87	14,7	56	9,4	
021	Oberhausen-Süd	4 166	1 699	G	87	2,6	3 311	1 951	58,9	725	21,9	294	8,9	341	10,3	
		2 467	40,8	E	22	1,3	1 677	994	59,3	365	21,8	146	8,7	172	10,3	
022	Oberhausen-Nord	3 715	1 396	G	78	2,8	2 714	1 651	60,8	611	22,5	144	5,3	308	11,3	
		2 319	37,6	E	26	1,9	1 370	824	60,1	315	23,0	74	5,4	157	11,5	
023	Bärenkeller	5 432	2 665	G	104	2,0	5 226	2 506	48,0	1 655	31,7	412	7,9	653	12,5	
		2 767	49,1	E	36	1,4	2 629	1 246	47,4	836	31,8	201	7,6	346	13,2	
024	Hochzoll-Nord	6 615	3 512	G	92	1,3	6 928	4 080	58,9	1 459	21,1	679	9,8	710	10,2	
		3 103	53,1	E	32	0,9	3 480	2 035	58,5	750	21,6	331	9,5	364	10,5	

G = Gesamtstimmen. E = Erststimmen.

Nürnberg, Würzburg und Augsburg nach Stadtbezirken

Von den gültigen Stimmen entfielen auf											Nr.
davon											
FW FREIE WÄHLER	REP	ödp	FDP	BP	PBC	Freie Franken	Unabhängige Kandidaten	AUFBRUCH	BB	BüSo	
Anzahl											
15	16	17	18	19	20	21	22	23	24	25	
											663
42	390	119	213	x	22	x	x	x	x	x	009
-	199	65	123	x	-	x	x	x	x	x	
32	104	120	364	x	8	x	x	x	x	x	010
-	52	55	196	x	-	x	x	x	x	x	
53	422	132	295	x	18	x	x	x	x	x	011
-	218	71	183	x	-	x	x	x	x	x	
130	445	234	406	x	32	x	x	x	x	x	012
-	231	121	237	x	-	x	x	x	x	x	
29	234	78	89	x	6	x	x	x	x	x	013
-	125	43	53	x	-	x	x	x	x	x	
934	5 533	2 543	4 605	x	281	x	x	x	x	x	Zus.
-	2 881	1 350	2 625	x	-	x	x	x	x	x	
											761
53	23	57	95	10	3	x	1	4	x	2	001
23	13	27	49	6	-	x	-	-	x	-	
29	11	20	77	7	1	x	-	-	x	-	002
13	6	12	42	5	-	x	-	-	x	-	
66	72	92	153	25	7	x	5	5	x	-	003
33	36	47	80	13	-	x	-	-	x	-	
42	40	34	69	23	2	x	2	2	x	3	004
19	21	16	38	10	-	x	-	-	x	-	
64	30	46	68	12	-	x	3	3	x	3	005
29	15	25	39	7	-	x	-	-	x	-	
48	89	25	48	28	4	x	1	1	x	1	006
27	48	16	20	12	-	x	-	-	x	-	
56	47	44	66	11	1	x	-	6	x	3	007
30	23	24	42	5	-	x	-	-	x	-	
70	74	48	122	22	8	x	2	5	x	1	008
32	42	30	67	12	-	x	-	-	x	-	
48	39	34	81	7	3	x	2	6	x	-	009
26	21	18	44	4	-	x	-	-	x	-	
88	93	50	98	41	5	x	2	6	x	3	010
42	48	25	56	20	-	x	-	-	x	-	
50	41	49	77	11	3	x	1	2	x	1	011
27	20	27	45	7	-	x	-	-	x	-	
110	131	82	102	38	9	x	4	2	x	1	013
60	69	46	48	17	-	x	-	-	x	-	
89	90	80	101	32	6	x	4	2	x	1	014
54	49	42	47	18	-	x	-	-	x	-	
46	38	35	56	22	1	x	-	-	x	2	015
27	17	21	26	11	-	x	-	-	x	-	
199	148	167	195	63	14	x	4	5	x	3	016
120	81	106	96	30	-	x	-	-	x	-	
135	143	91	142	61	9	x	3	7	x	3	017
76	78	45	69	38	-	x	-	-	x	-	
259	269	136	177	79	17	x	11	7	x	7	018
159	136	73	84	51	-	x	-	-	x	-	
35	63	15	26	13	1	x	-	2	x	-	019
19	30	11	14	10	-	x	-	-	x	-	
24	28	18	24	13	-	x	1	2	x	1	020
10	12	12	14	8	-	x	-	-	x	-	
70	134	31	60	27	7	x	5	6	x	1	021
47	66	15	27	17	-	x	-	-	x	-	
66	109	43	47	33	4	x	4	2	x	-	022
35	57	22	23	20	-	x	-	-	x	-	
154	225	82	118	49	10	x	5	5	x	5	023
96	119	45	57	29	-	x	-	-	x	-	
159	160	124	192	48	14	x	3	5	x	5	024
76	87	70	108	23	-	x	-	-	x	-	

Noch: 2. Ergebnisse der Landtagswahl 2003 in München,

Nr.	Stadtbezirk	Stimm- berechtigte	Wähler	Art der Stimme	Ungültige Stimmen		Gültige Stimmen	Von den gültigen Stimmen entfielen auf							
		Nichtwähler	Wahl- beteiligung in %					CSU		SPD		GRÜNE		Sonstige	
		1	2	3	Anzahl	%	Anzahl	Anzahl	%	Anzahl	%	Anzahl	%	Anzahl	%
					4	5	6	7	8	9	10	11	12	13	14
761	Noch: Kreisfreie Stadt Augsburg														
025	Lechhausen-Süd	5 015	2 276	G	104	2,3	4 448	2 619	58,9	1 050	23,6	362	8,1	417	9,4
		2 739	45,4	E	31	1,4	2 245	1 321	58,8	530	23,6	187	8,3	207	9,2
026	Lechhausen-Ost	8 684	4 233	G	144	1,7	8 322	5 233	62,9	1 798	21,6	570	6,8	721	8,7
		4 451	48,7	E	48	1,1	4 185	2 611	62,4	924	22,1	290	6,9	360	8,6
027	Lechhausen-West	8 228	3 692	G	185	2,5	7 199	4 483	62,3	1 615	22,4	457	6,3	644	8,9
		4 536	44,9	E	57	1,5	3 635	2 245	61,8	840	23,1	217	6,0	333	9,2
028	Firnhaberau	4 354	2 408	G	84	1,7	4 732	2 763	58,4	1 082	22,9	414	8,7	473	10,0
		1 946	55,3	E	27	1,1	2 381	1 376	57,8	555	23,3	209	8,8	241	10,1
029	Hammerschmiede	4 779	2 462	G	101	2,1	4 822	2 858	59,3	1 086	22,5	402	8,3	476	9,9
		2 317	51,5	E	31	1,3	2 431	1 441	59,3	563	23,2	197	8,1	230	9,5
030	Wolfram- und Herrenbachviertel	6 150	2 821	G	161	2,9	5 481	3 185	58,1	1 268	23,1	449	8,2	579	10,6
		3 329	45,9	E	46	1,6	2 775	1 609	58,0	661	23,8	219	7,9	286	10,3
031	Hochzoll-Süd	8 061	4 386	G	121	1,4	8 651	5 047	58,3	1 905	22,0	823	9,5	876	10,1
		3 675	54,4	E	42	1,0	4 344	2 509	57,8	983	22,6	401	9,2	451	10,4
032	Universitätsviertel	7 514	3 518	G	152	2,2	6 884	4 443	64,5	1 331	19,3	526	7,6	584	8,5
		3 996	46,8	E	44	1,3	3 474	2 241	64,5	683	19,7	260	7,5	290	8,3
033	Haunstetten Nord	5 273	2 909	G	98	1,7	5 720	3 252	56,9	1 310	22,9	565	9,9	593	10,4
		2 364	55,2	E	35	1,2	2 874	1 633	56,8	671	23,3	284	9,9	286	10,0
034	Haunstetten-West	5 331	2 216	G	111	2,5	4 321	2 513	58,2	1 002	23,2	365	8,4	441	10,2
		3 115	41,6	E	36	1,6	2 180	1 266	58,1	506	23,2	186	8,5	222	10,2
035	Haunstetten-Ost	3 920	2 080	G	78	1,9	4 082	2 406	58,9	928	22,7	317	7,8	431	10,6
		1 840	53,1	E	21	1,0	2 059	1 206	58,6	474	23,0	160	7,8	219	10,6
036	Haunstetten-Süd	4 925	2 626	G	71	1,4	5 181	2 979	57,5	1 192	23,0	457	8,8	553	10,7
		2 299	53,3	E	29	1,1	2 597	1 472	56,7	610	23,5	228	8,8	287	11,1
037	Göggingen-Nordwest	3 297	1 687	G	47	1,4	3 327	1 721	51,7	806	24,2	449	13,5	351	10,6
		1 610	51,2	E	13	0,8	1 674	859	51,3	401	24,0	227	13,6	187	11,2
038	Göggingen-Nordost	4 910	2 719	G	66	1,2	5 372	3 185	59,3	1 197	22,3	458	8,5	532	9,9
		2 191	55,4	E	22	0,8	2 697	1 586	58,8	599	22,2	230	8,5	282	10,5
040	Göggingen-Süd	4 692	2 704	G	73	1,3	5 335	3 123	58,5	1 101	20,6	560	10,5	551	10,3
		1 988	57,6	E	21	0,8	2 683	1 567	58,4	559	20,8	273	10,2	284	10,6
041	Inningen	3 370	1 950	G	46	1,2	3 854	2 172	56,4	949	24,6	370	9,6	363	9,4
		1 420	57,9	E	18	0,9	1 932	1 051	54,4	530	27,4	178	9,2	173	9,0
042	Bergheim	2 044	1 287	G	21	0,8	2 550	1 517	59,5	486	19,1	328	12,9	219	8,6
		757	63,0	E	6	0,5	1 279	766	59,9	239	18,7	163	12,7	111	8,7
	Zusammen	177 462	88 107	G	3 073	1,7	173 127	96 907	56,0	39 902	23,0	18 862	10,9	17 456	10,1
		89 355	49,6	E	976	1,1	87 127	48 455	55,6	20 475	23,5	9 291	10,7	8 906	10,2

G = Gesamtstimmen. E = Erststimmen.

Nürnberg, Würzburg und Augsburg nach Stadtbezirken

Von den gültigen Stimmen entfielen auf											Nr.
davon											
FW FREIE WÄHLER	REP	ödp	FDP	BP	PBC	Freie Franken	Unabhängige Kandidaten	AUFBRUCH	BB	BüSo	
Anzahl											
15	16	17	18	19	20	21	22	23	24	25	
											761
87	121	70	93	23	13	x	3	4	x	3	025
44	57	41	53	12	-	x	-	-	x	-	
150	254	82	131	77	15	x	1	7	x	4	026
72	127	43	75	43	-	x	-	-	x	-	
115	195	94	154	58	17	x	3	6	x	2	027
67	102	51	85	28	-	x	-	-	x	-	
118	110	87	111	33	4	x	3	3	x	4	028
60	58	45	61	17	-	x	-	-	x	-	
118	129	59	92	57	6	x	5	7	x	3	029
56	67	32	48	27	-	x	-	-	x	-	
117	160	73	169	34	12	x	6	5	x	3	030
62	77	41	86	20	-	x	-	-	x	-	
164	237	165	225	54	16	x	3	7	x	5	031
90	125	86	120	30	-	x	-	-	x	-	
123	173	73	143	43	21	x	5	2	x	1	032
57	93	37	76	27	-	x	-	-	x	-	
178	118	106	138	34	7	x	6	3	x	3	033
79	59	54	76	18	-	x	-	-	x	-	
129	140	46	94	15	7	x	7	2	x	1	034
60	71	26	55	10	-	x	-	-	x	-	
121	89	72	111	23	13	x	1	-	x	1	035
55	49	39	62	14	-	x	-	-	x	-	
128	139	75	151	40	16	x	1	1	x	2	036
66	70	40	87	24	-	x	-	-	x	-	
63	89	51	113	20	8	x	3	2	x	2	037
35	49	30	60	13	-	x	-	-	x	-	
126	119	46	191	38	5	x	3	3	x	1	038
77	65	28	93	19	-	x	-	-	x	-	
99	102	102	192	37	9	x	1	6	x	3	040
63	55	58	88	20	-	x	-	-	x	-	
72	84	83	76	39	4	x	2	2	x	1	041
40	43	43	32	15	-	x	-	-	x	-	
50	32	39	71	23	2	x	1	-	x	1	042
26	16	21	34	14	-	x	-	-	x	-	
3 918	4 388	2 726	4 449	1 323	304	x	117	145	x	86	Zus.
2 089	2 277	1 490	2 326	724	-	x	-	-	x	-	

3. Ergebnisse der Landtagswahl 2003

Lfd. Nr.	Gemeindegrößenklasse (Gemeinden mit ... Einwohnern zum Stand vom 31.03.2003)		Stimm- berechtigte		Wähler	Art der Stimme	Ungültige Stimmen		Gültige Stimmen	Von den gültigen Stimmen entfielen auf							
			Nichtwähler	Wahl- beteiligung in %						CSU		SPD		GRÜNE		Sonstige	
										Anzahl	%	Anzahl	%	Anzahl	%	Anzahl	%
			1	2	3	4	5	6	7	8	9	10	11	12	13	14	
Gemeindegrößenklassen																	
001	unter	500	306 98	208 68,0	G E	6 2	1,4 1,0	410 206	325 160	79,3 77,7	30 16	7,3 7,8	20 11	4,9 5,3	35 19	8,5 9,2	
002	500 bis unter	1 000	84 851 31 179	53 672 63,3	G E	1 745 642	1,6 1,2	105 594 53 028	75 701 37 035	71,7 69,8	12 278 6 533	11,6 12,3	4 583 2 391	4,3 4,5	13 032 7 069	12,3 13,3	
003	1 000 bis unter	2 000	660 777 257 746	403 031 61,0	G E	12 916 4 675	1,6 1,2	793 096 398 344	537 160 263 702	67,7 66,2	109 813 56 338	13,8 14,1	41 064 21 150	5,2 5,3	105 059 57 154	13,2 14,3	
004	2 000 bis unter	3 000	685 217 277 819	407 398 59,5	G E	13 223 5 186	1,6 1,3	801 531 402 180	530 067 259 397	66,1 64,5	121 582 62 297	15,2 15,5	43 995 22 643	5,5 5,6	105 887 57 843	13,2 14,4	
005	3 000 bis unter	5 000	1 211 459 486 947	724 512 59,8	G E	22 592 8 626	1,6 1,2	1 426 372 715 864	920 361 451 188	64,5 63,0	236 123 121 087	16,6 16,9	89 088 45 898	6,2 6,4	180 800 97 691	12,7 13,6	
006	5 000 bis unter	10 000	1 649 607 678 650	970 957 58,9	G E	30 550 11 851	1,6 1,2	1 911 294 959 066	1 213 168 594 820	63,5 62,0	332 585 172 146	17,4 17,9	121 240 61 639	6,3 6,4	244 301 130 461	12,8 13,6	
007	10 000 bis unter	20 000	1 596 721 681 762	914 959 57,3	G E	29 548 11 283	1,6 1,2	1 800 261 903 623	1 089 740 533 317	60,5 59,0	356 585 182 015	19,8 20,1	142 147 73 850	7,9 8,2	211 789 114 441	11,8 12,7	
008	20 000 bis unter	50 000	1 042 685 470 331	572 354 54,9	G E	18 440 6 986	1,6 1,2	1 126 198 565 339	669 335 330 033	59,4 58,4	228 938 114 123	20,3 20,2	93 864 48 345	8,3 8,6	134 061 72 838	11,9 12,9	
009	50 000 bis unter	100 000	405 491 201 424	204 067 50,3	G E	7 611 2 933	1,9 1,4	400 481 201 120	221 120 107 125	55,2 53,3	86 164 44 723	21,5 22,2	39 275 20 089	9,8 10,0	53 922 29 183	13,5 14,5	
010	100 000 bis unter	200 000	429 084 204 825	224 259 52,3	G E	6 184 2 474	1,4 1,1	442 249 221 747	234 381 114 989	53,0 51,9	108 875 56 538	24,6 25,5	49 475 24 127	11,2 10,9	49 518 26 093	11,2 11,8	
011	200 000 bis unter	300 000	177 462 89 355	88 107 49,6	G E	3 073 976	1,7 1,1	173 127 87 127	96 907 48 455	56,0 55,6	39 902 20 475	23,0 23,5	18 862 9 291	10,9 10,7	17 456 8 906	10,1 10,2	
012	300 000 bis unter	500 000	335 029 150 906	184 123 55,0	G E	4 762 1 882	1,3 1,0	363 392 182 206	189 182 94 865	52,1 52,1	106 637 53 550	29,3 29,4	36 024 17 623	9,9 9,7	31 549 16 168	8,7 8,9	
013	500 000 oder mehr		829 827 372 401	457 426 55,1	G E	9 829 4 454	1,1 1,0	904 730 452 913	440 417 215 370	48,7 47,6	272 753 141 461	30,1 31,2	113 413 54 233	12,5 12,0	78 147 41 849	8,6 9,2	
	Bayern		9 108 516 3 903 443	5 205 073 57,1	G E	160 479 61 970	1,5 1,2	10 248 735 5 142 763	6 217 864 3 050 456	60,7 59,3	2 012 265 1 031 302	19,6 20,1	793 050 401 290	7,7 7,8	1 225 556 659 715	12,0 12,8	
Zusammenfassung																	
001	unter	2 000	745 934 289 023	456 911 61,3	G E	14 667 5 319	1,6 1,2	899 100 451 578	613 186 300 897	68,2 66,6	122 121 62 887	13,6 13,9	45 667 23 552	5,1 5,2	118 126 64 242	13,1 14,2	
002	2 000 bis unter	5 000	1 896 676 764 766	1 131 910 59,7	G E	35 815 13 812	1,6 1,2	2 227 903 1 118 044	1 450 428 710 585	65,1 63,6	357 705 183 384	16,1 16,4	133 083 68 541	6,0 6,1	286 687 155 534	12,9 13,9	
003	5 000 bis unter	20 000	3 246 328 1 360 412	1 885 916 58,1	G E	60 098 23 134	1,6 1,2	3 711 555 1 862 689	2 302 908 1 128 137	62,0 60,6	689 170 354 161	18,6 19,0	263 387 135 489	7,1 7,3	456 090 244 902	12,3 13,1	
004	20 000 bis unter	100 000	1 448 176 671 755	776 421 53,6	G E	26 051 9 919	1,7 1,3	1 526 679 766 459	890 455 437 158	58,3 57,0	315 102 158 846	20,6 20,7	133 139 68 434	8,7 8,9	187 983 102 021	12,3 13,3	
005	100 000 oder mehr		1 771 402 817 487	953 915 53,9	G E	23 848 9 786	1,3 1,0	1 883 498 943 993	960 887 473 679	51,0 50,2	528 167 272 024	28,0 28,8	217 774 105 274	11,6 11,2	176 670 93 016	9,4 9,9	
	Bayern		9 108 516 3 903 443	5 205 073 57,1	G E	160 479 61 970	1,5 1,2	10 248 735 5 142 763	6 217 864 3 050 456	60,7 59,3	2 012 265 1 031 302	19,6 20,1	793 050 401 290	7,7 7,8	1 225 556 659 715	12,0 12,8	

nach Gemeindegrößenklassen

Von den gültigen Stimmen entfielen auf											Lfd. Nr.
davon											
FW FREIE WÄHLER	REP	ödp	FDP	BP	PBC	Freie Franken	Unabhängige Kandidaten	AUFBRUCH	BB	BüSo	
Anzahl											
15	16	17	18	19	20	21	22	23	24	25	

Gemeindegrößenklassen

4	1	10	14	5	x	x	x	1	x	x	001
2	—	5	8	3	x	x	x	1	x	x	
5 335	2 685	2 115	1 629	776	337	10	17	36	2	90	002
2 888	1 438	1 277	865	435	127	3	—	2	—	34	
43 202	19 142	17 053	14 287	7 586	2 457	403	137	314	21	457	003
23 834	10 025	9 843	7 637	4 265	1 056	176	25	85	—	208	
42 695	19 874	17 922	14 410	7 046	2 322	488	88	315	33	694	004
23 837	10 550	9 989	7 719	4 012	1 007	226	25	91	—	387	
72 217	32 101	27 798	30 872	12 041	3 115	1 065	128	685	66	712	005
40 231	16 746	15 157	16 477	7 028	1 053	479	14	175	—	331	
92 251	45 220	40 275	45 531	14 334	4 071	768	180	752	86	833	006
48 607	23 607	23 180	24 558	8 354	1 386	228	8	221	—	312	
70 026	39 473	34 034	47 196	13 903	4 084	671	231	1 063	140	968	007
40 321	21 074	18 412	24 382	7 770	1 446	302	36	313	—	385	
40 720	24 907	22 907	31 844	8 268	3 206	584	384	736	91	414	008
23 397	13 117	12 939	16 562	4 843	1 189	236	252	217	—	86	
13 430	13 021	9 120	14 725	2 349	619	271	64	119	12	192	009
8 310	6 786	5 195	7 370	1 323	132	—	—	—	—	67	
10 389	11 368	10 560	13 619	1 925	1 400	x	x	34	9	214	010
5 791	5 988	5 537	7 138	1 071	482	x	x	—	—	86	
3 918	4 388	2 726	4 449	1 323	304	x	117	145	x	86	011
2 089	2 277	1 490	2 326	724	—	x	—	—	x	—	
6 441	8 028	3 781	9 368	1 924	1 824	x	x	x	x	183	012
3 499	3 762	2 069	4 736	1 156	946	x	x	x	x	—	
10 678	9 256	11 802	35 787	5 910	853	x	x	1 995	475	1 391	013
6 025	5 184	6 365	18 309	3 588	244	x	x	1 041	175	918	
411 306	229 464	200 103	263 731	77 390	24 592	4 260	1 346	6 195	935	6 234	Bay.
228 831	120 554	111 458	138 087	44 572	9 068	1 650	360	2 146	175	2 814	

Zusammenfassung

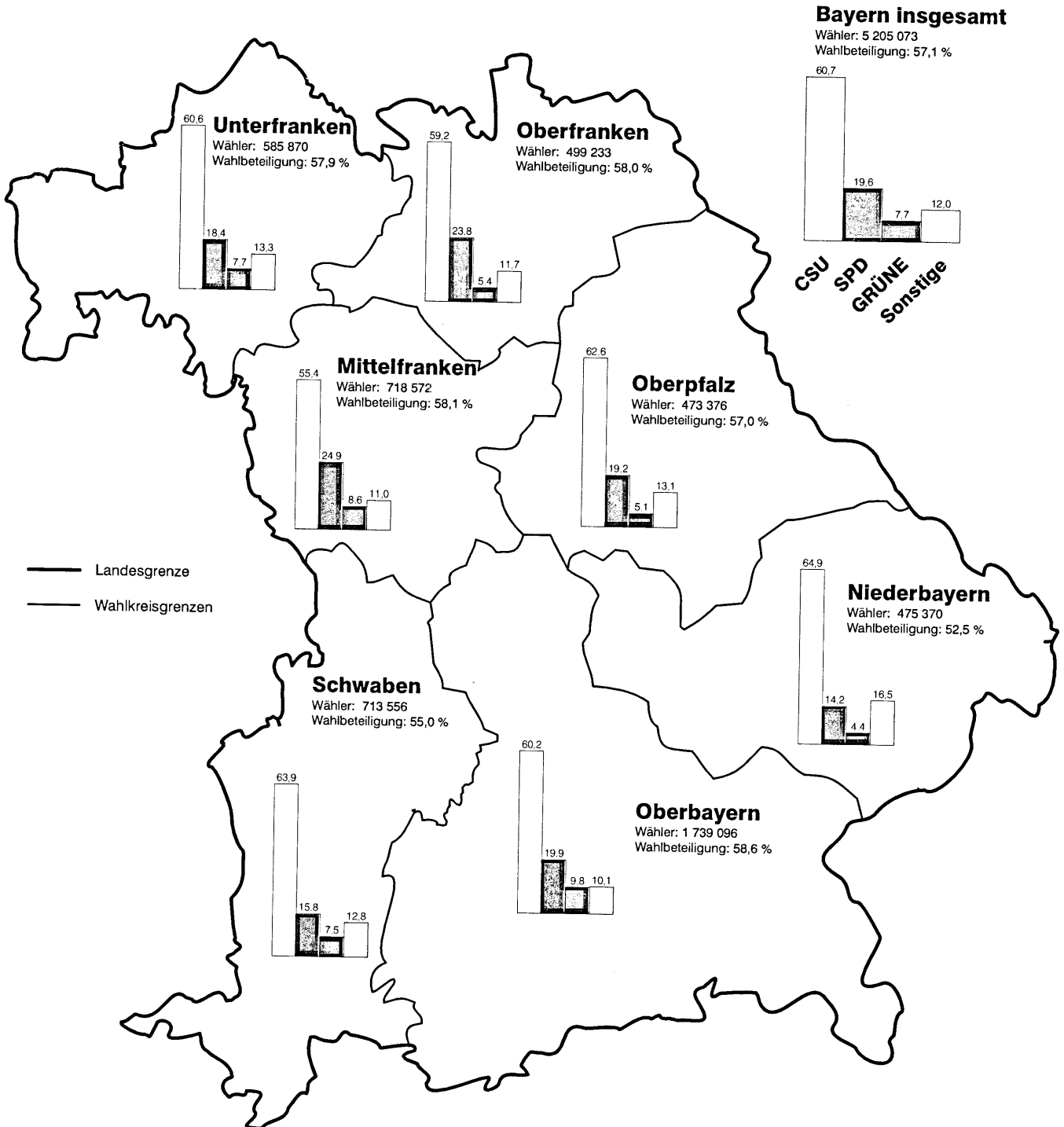
48 541	21 828	19 178	15 930	8 367	2 794	413	154	351	23	547	001
26 724	11 463	11 125	8 510	4 703	1 183	179	25	88	—	242	
114 912	51 975	45 720	45 282	19 087	5 437	1 553	216	1 000	99	1 406	002
64 068	27 296	25 146	24 196	11 040	2 060	705	39	266	—	718	
162 277	84 693	74 309	92 727	28 237	8 155	1 439	411	1 815	226	1 801	003
88 928	44 681	41 592	48 940	16 124	2 832	530	44	534	—	697	
54 150	37 928	32 027	46 569	10 617	3 825	855	448	855	103	606	004
31 707	19 903	18 134	23 932	6 166	1 321	236	252	217	—	153	
31 426	33 040	28 869	63 223	11 082	4 381	x	117	2 174	484	1 874	005
17 404	17 211	15 461	32 509	6 539	1 672	x	—	1 041	175	1 004	
411 306	229 464	200 103	263 731	77 390	24 592	4 260	1 346	6 195	935	6 234	Bay.
228 831	120 554	111 458	138 087	44 572	9 068	1 650	360	2 146	175	2 814	

Schaubilder zur Landtagswahl am 21. September 2003 in Bayern

Schaubild-Nr.	Titel
1	Gesamtstimmenanteil der Parteien bei der Landtagswahl 2003 in den Wahlkreisen Bayerns
2	Veränderung der Gesamtstimmenanteile der Parteien bei der Landtagswahl 2003 gegenüber 1998 in den Wahlkreisen Bayerns
3	Wahlbeteiligung bei der Landtagswahl 2003 in den kreisfreien Städten und Landkreisen Bayerns
4	Veränderung der Wahlbeteiligung bei der Landtagswahl 2003 gegenüber 1998 in den kreisfreien Städten und Landkreisen Bayerns
5	Gesamtstimmenanteil der CSU bei der Landtagswahl 2003 in den kreisfreien Städten und Landkreisen Bayerns
6	Veränderung der Gesamtstimmenanteile der CSU bei der Landtagswahl 2003 gegenüber 1998 in den kreisfreien Städten und Landkreisen Bayerns
7	Gesamtstimmenanteil der SPD bei der Landtagswahl 2003 in den kreisfreien Städten und Landkreisen Bayerns
8	Veränderung der Gesamtstimmenanteile der SPD bei der Landtagswahl 2003 gegenüber 1998 in den kreisfreien Städten und Landkreisen Bayerns
9	Gesamtstimmenanteil der GRÜNEN bei der Landtagswahl 2003 in den kreisfreien Städten und Landkreisen Bayerns
10	Veränderung der Gesamtstimmenanteile der GRÜNEN bei der Landtagswahl 2003 gegenüber 1998 in den kreisfreien Städten und Landkreisen Bayerns
11	Veränderung der Gesamtstimmenanteile von CSU und SPD bei der Landtagswahl 2003 gegenüber 1998 in den kreisfreien Städten und Landkreisen Bayerns
12	Differenz zwischen CSU- und SPD-Gesamtstimmenanteil bei der Landtagswahl 2003 in den kreisfreien Städten und Landkreisen Bayerns
13	Differenz zwischen CSU- und SPD-Gesamtstimmenanteil bei der Landtagswahl 1998 in den kreisfreien Städten und Landkreisen Bayerns
14	Stärkste nicht im Landtag vertretene Partei bei der Landtagswahl 2003 in den kreisfreien Städten und Landkreisen Bayerns
15	Gesamtstimmenanteil der nicht im Landtag vertretenen Parteien bei der Landtagswahl 2003 in den kreisfreien Städten und Landkreisen Bayerns
16	Wahlbeteiligung bei der Landtagswahl 2003 in den Gemeinden Oberbayerns
17	Wahlbeteiligung bei der Landtagswahl 2003 in den Gemeinden Niederbayerns
18	Wahlbeteiligung bei der Landtagswahl 2003 in den Gemeinden der Oberpfalz
19	Wahlbeteiligung bei der Landtagswahl 2003 in den Gemeinden Oberfrankens
20	Wahlbeteiligung bei der Landtagswahl 2003 in den Gemeinden Mittelfrankens
21	Wahlbeteiligung bei der Landtagswahl 2003 in den Gemeinden Unterfrankens
22	Wahlbeteiligung bei der Landtagswahl 2003 in den Gemeinden Schwabens
23	Gesamtstimmenanteil der jeweils stärksten Partei bei der Landtagswahl 2003 in den Gemeinden Oberbayerns
24	Gesamtstimmenanteil der jeweils stärksten Partei bei der Landtagswahl 2003 in den Gemeinden Niederbayerns
25	Gesamtstimmenanteil der jeweils stärksten Partei bei der Landtagswahl 2003 in den Gemeinden der Oberpfalz
26	Gesamtstimmenanteil der jeweils stärksten Partei bei der Landtagswahl 2003 in den Gemeinden Oberfrankens
27	Gesamtstimmenanteil der jeweils stärksten Partei bei der Landtagswahl 2003 in den Gemeinden Mittelfrankens
28	Gesamtstimmenanteil der jeweils stärksten Partei bei der Landtagswahl 2003 in den Gemeinden Unterfrankens
29	Gesamtstimmenanteil der jeweils stärksten Partei bei der Landtagswahl 2003 in den Gemeinden Schwabens

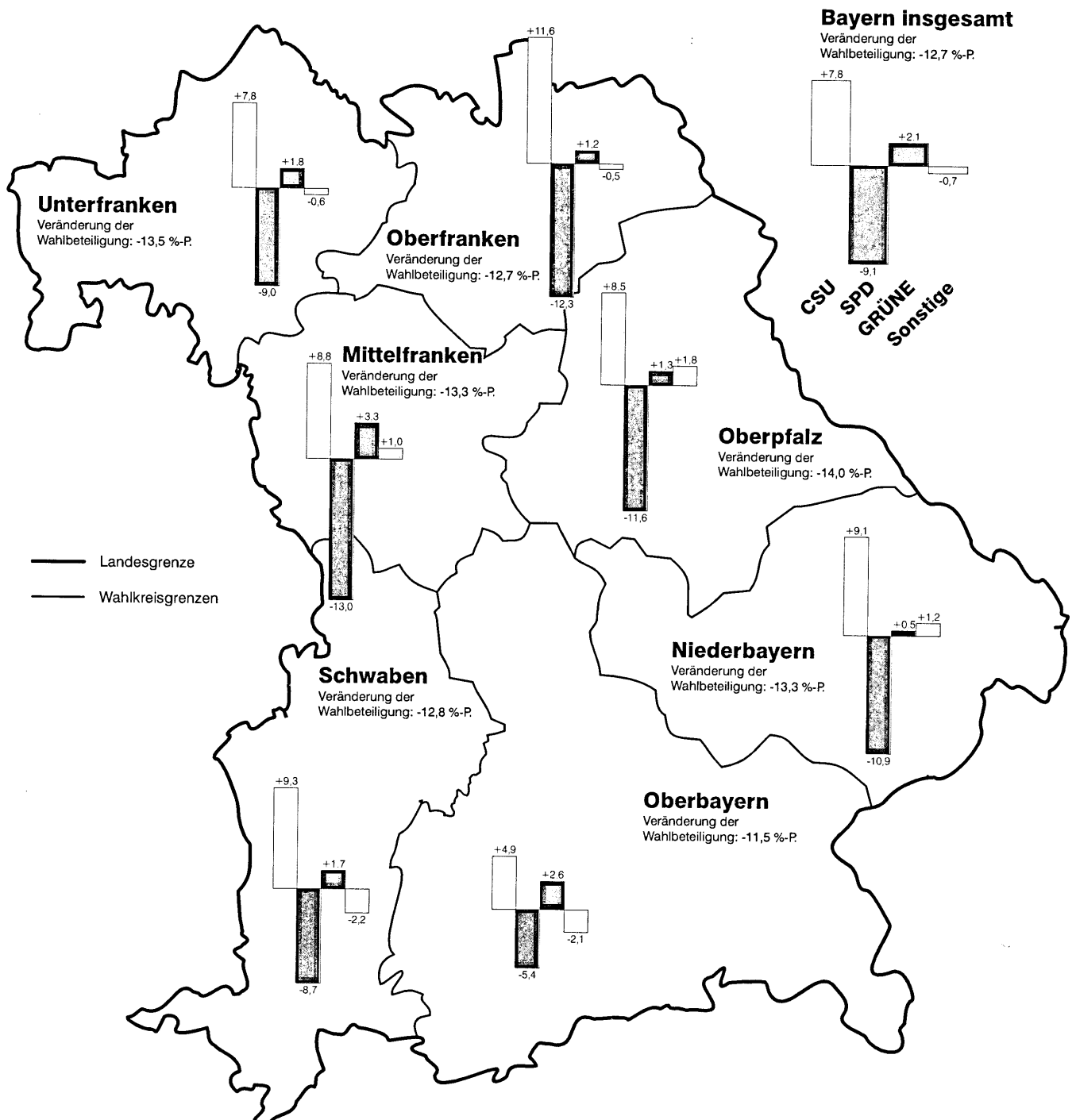
Gesamtstimmenanteil der Parteien bei der Landtagswahl 2003 in den Wahlkreisen Bayerns

- in Prozent -



Veränderung der Gesamtstimmenanteile der Parteien bei der Landtagswahl 2003 gegenüber 1998 in den Wahlkreisen Bayerns

- in Prozentpunkten -



Wahlbeteiligung bei der Landtagswahl 2003 in den kreisfreien Städten und Landkreisen Bayerns

- in Prozent -



Häufigkeit			Häufigkeit		
	bis unter 50,0 %	11		55,0 % bis unter 60,0 %	38
	50,0 % bis unter 55,0 %	20		60,0 % oder mehr	27

Minimum: Lkr Freyung-Grafenau 43,1 %

Maximum: Lkr Starnberg 65,3 %

Bayern: 57,1 %

Veränderung der Wahlbeteiligung bei der Landtagswahl 2003 gegenüber 1998 in den kreisfreien Städten und Landkreisen Bayerns

- in Prozentpunkten -




Häufigkeit



bis unter -14,0 %-P. 26



-14,0 %-P. bis unter -13,0 %-P. 16



-13,0 %-P. bis unter -11,0 %-P. 33



-11,0 %-P. oder mehr 21

Minimum: Lkr Freyung-Grafenau -19,4 %-P.





Maximum: Lkr Landsberg am Lech -8,1 %-P.

Bayern: -12,7 %

Gesamtstimmenanteil der CSU bei der Landtagswahl 2003 in den kreisfreien Städten und Landkreisen Bayerns

- in Prozent -



Häufigkeit			Häufigkeit		
	bis unter 55,0 %	16		65,0 % bis unter 70,0 %	27
	55,0 % bis unter 65,0 %	47		70,0 % oder mehr	6

Minimum: Krfr. St München 48,7 %

Maximum: Lkr Garmisch-Partenkirchen 73,6 %

Bayern: 60,7 %

Veränderung der Gesamtstimmenanteile der CSU bei der Landtagswahl 2003 gegenüber 1998 in den kreisfreien Städten und Landkreisen Bayerns

- in Prozentpunkten -



- Landesgrenze
- Regierungsbezirksgrenzen
- Grenzen der kreisfreien Städte und Landkreise
- MÜNCHEN Landeshauptstadt
- Ansbach Name eines Landkreises oder einer kreisfreien Stadt

Häufigkeit			Häufigkeit		
	bis unter 6,0 %-P.	20		8,0 %-P bis unter 10,0 %-P.	24
	6,0 %-P. bis unter 8,0 %-P.	26		10,0 %-P. oder mehr	26

Minimum: Krfr. St Passau 1,2 %-P.

Maximum: Lkr Kronach 17,6 %-P.





Bayern: 7,8 %

Gesamtstimmenanteil der SPD bei der Landtagswahl 2003 in den kreisfreien Städten und Landkreisen Bayerns

- in Prozent -



- Landesgrenze
- Regierungsbezirksgrenzen
- Grenzen der kreisfreien Städte und Landkreise
- MÜNCHEN Landeshauptstadt
- Ansbach Name eines Landkreises oder einer kreisfreien Stadt

Häufigkeit			Häufigkeit		
	bis unter 15,0 %	27		20,0 % bis unter 25,0 %	21
	15,0 % bis unter 20,0 %	31		25,0 % oder mehr	17

Minimum: Lkr Garmisch-Partenkirchen 9,8 %

Maximum: Krfr. St Fürth 33,0 %

Bayern: 19,6 %

Veränderung der Gesamtstimmenanteile der SPD bei der Landtagswahl 2003 gegenüber 1998 in den kreisfreien Städten und Landkreisen Bayerns

- in Prozentpunkten -







Bayern: -9,1 %

Gesamtstimmenanteil der GRÜNEN bei der Landtagswahl 2003 in den kreisfreien Städten und Landkreisen Bayerns

- in Prozent -

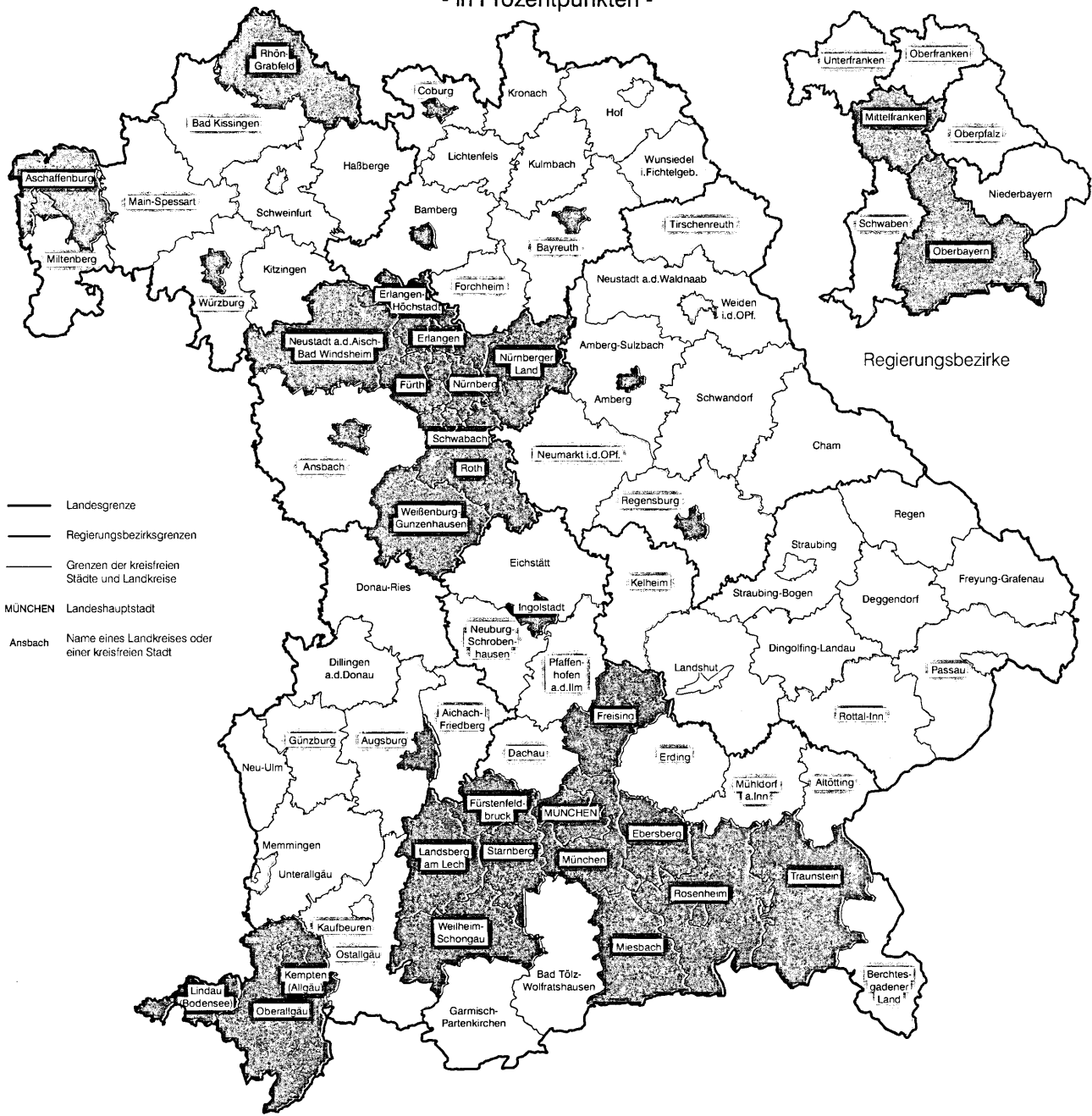


Häufigkeit		Häufigkeit			
	bis unter 4,0 %	14		6,0 % bis unter 8,0 %	21
	4,0 % bis unter 6,0 %	28		8,0 % oder mehr	33
Minimum: Lkr Straubing-Bogen 2,0 %			Maximum: Lkr Lindau (Bodensee) 15,0 %		

Bayern: 7,7 %

Veränderung der Gesamtstimmenanteile der GRÜNEN bei der Landtagswahl 2003 gegenüber 1998 in den kreisfreien Städten und Landkreisen Bayerns

- in Prozentpunkten -



Häufigkeit			Häufigkeit		
<div></div>	bis unter 0,0 %-P.	5	<div></div>	1,0 %-P. bis unter 2,0 %-P.	29
<div></div>	0,0 %-P. bis unter 1,0 %-P.	25	<div></div>	2,0 %-P. oder mehr	37





Minimum: Krfr. St Landshut -0,5 %-P.

Maximum: Lkr Lindau (Bodensee) 7,2 %-P.

Bayern: 2,1 %

Veränderung der Gesamtstimmenanteile von CSU und SPD bei der Landtagswahl 2003 gegenüber 1998 in den kreisfreien Städten und Landkreisen Bayerns



Häufigkeit			Häufigkeit		
	Zunahme nur bei CSU	96		Zunahme bei CSU und SPD	0
	Zunahme nur bei SPD	0		Abnahme bei CSU und SPD	0

Differenz zwischen CSU- und SPD-Gesamtstimmenanteil bei der Landtagswahl 2003 in den kreisfreien Städten und Landkreisen Bayerns

- in Prozentpunkten -



CSU-Vorsprung



bis unter 40,0 %-P.

40,0 %-P. oder mehr

Häufigkeit

38

58

kleinster CSU-Vorsprung
Krfr. St Fürth 16,9 %-P.

größter CSU-Vorsprung
Lkr Garmisch-Partenkirchen 63,9 %-P.

Bayern: CSU +41,0 %

- in Prozentpunkten -








größter SPD-Vorsprung
Krfr. St Fürth 6,3 %-P.

Bayerisches Landesamt für Statistik und Datenverarbeitung - CD 09504/SG24

Stärkste nicht im Landtag vertretene Partei bei der Landtagswahl 2003 in den kreisfreien Städten und Landkreisen Bayerns (Gesamtstimmen)



Häufigkeit			Häufigkeit		
	FW	52		ödp	9
	REP	18		BP	2
	FDP	15			

Bayern: FW

Gesamtstimmenanteil der nicht im Landtag vertretenen Parteien bei der Landtagswahl 2003 in den kreisfreien Städten und Landkreisen Bayerns

- in Prozent -



Häufigkeit			Häufigkeit		
	bis unter 10,0 %	17		12,5 % bis unter 15,0 %	22
	10,0 % bis unter 12,5 %	35		15,0 % oder mehr	22

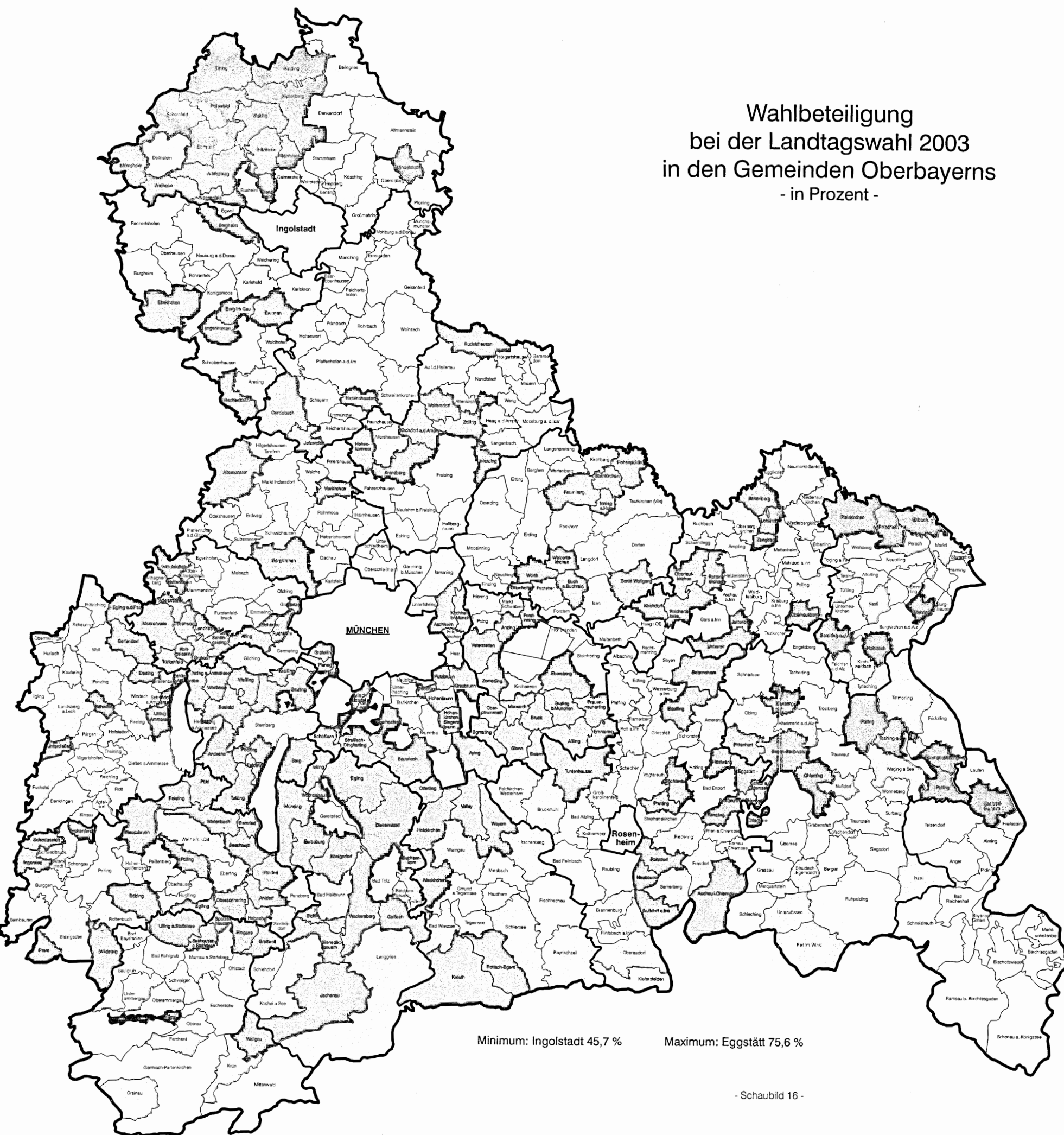
Minimum: Lkr Donau-Ries 6,9 %

Maximum: Lkr Kitzingen 23,3 %

Bayern: 12,0 %

Wahlbeteiligung bei der Landtagswahl 2003 in den Gemeinden Oberbayerns - in Prozent -

Kreisfreie Städte/Landkreise



	Häufigkeit
bis unter 56,0 %	51
56,0 % bis unter 60,0 %	96
60,0 % bis unter 64,0 %	159
64,0 % oder mehr	194

- Regierungsbezirksgrenzen
- Grenzen der kreisfreien Städte und Landkreise
- Gemeindegrenzen
- MÜNCHEN** Sitz der Regierung
- Ingolstadt** Kreisfreie Stadt
- Ismaning Gemeinde
- Gemeindefreies Gebiet

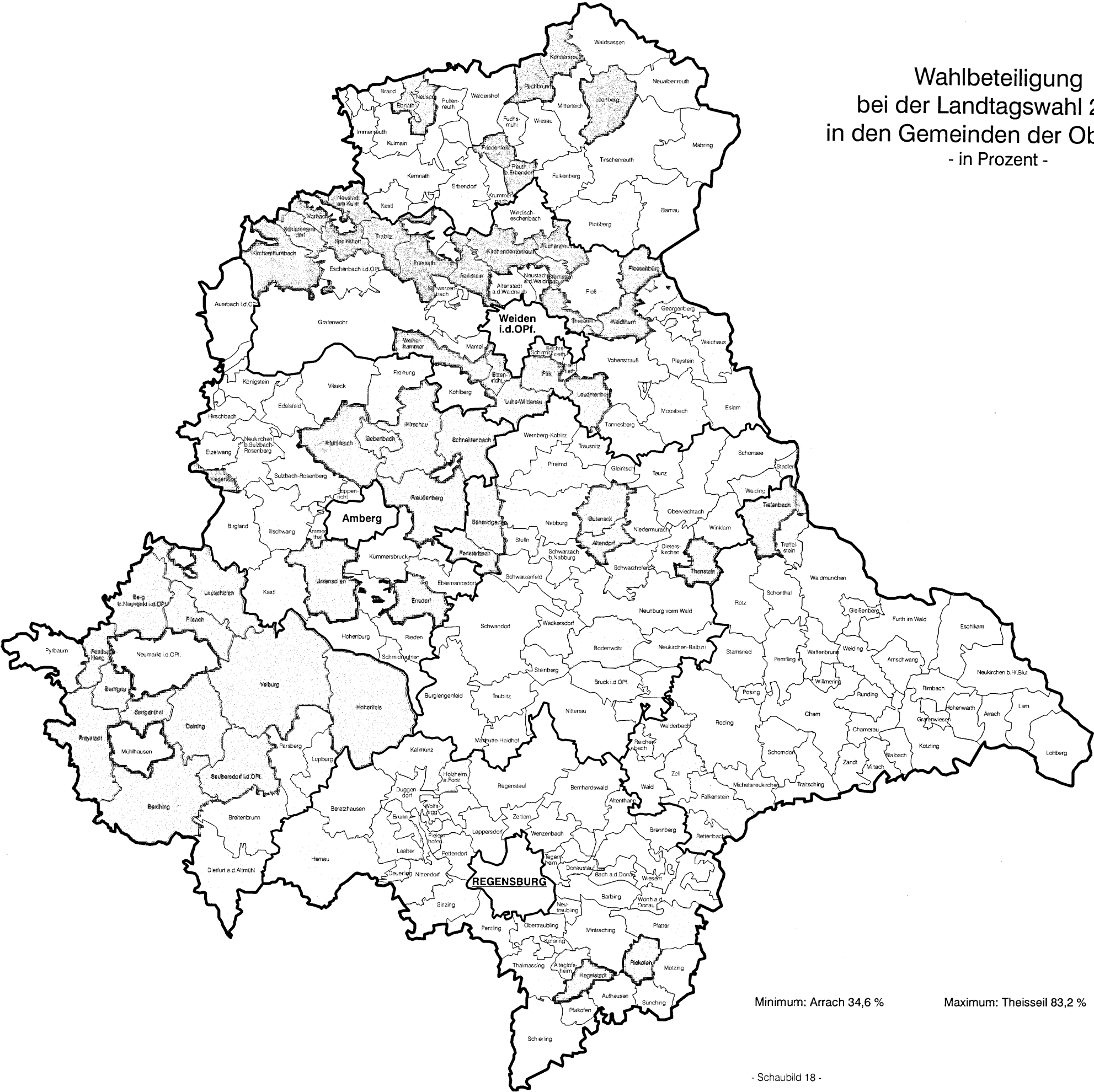
Minimum: Ingolstadt 45,7 % Maximum: Eggstätt 75,6 %

Wahlbeteiligung bei der Landtagswahl 2003 in den Gemeinden Niederbayerns - in Prozent -

Kreisfreie Städte/Landkreise



Wahlbeteiligung
bei der Landtagswahl 2003
in den Gemeinden der Oberpfalz
- in Prozent -



Häufigkeit		
bis unter 56,0 %	56	
56,0 % bis unter 60,0 %	53	
60,0 % bis unter 64,0 %	63	
64,0 % oder mehr	54	

- Regierungsbezirksgrenzen
- Grenzen der kreisfreien Städte und Landkreise
- Gemeindegrenzen

REGENSBURG Sitz der Regierung

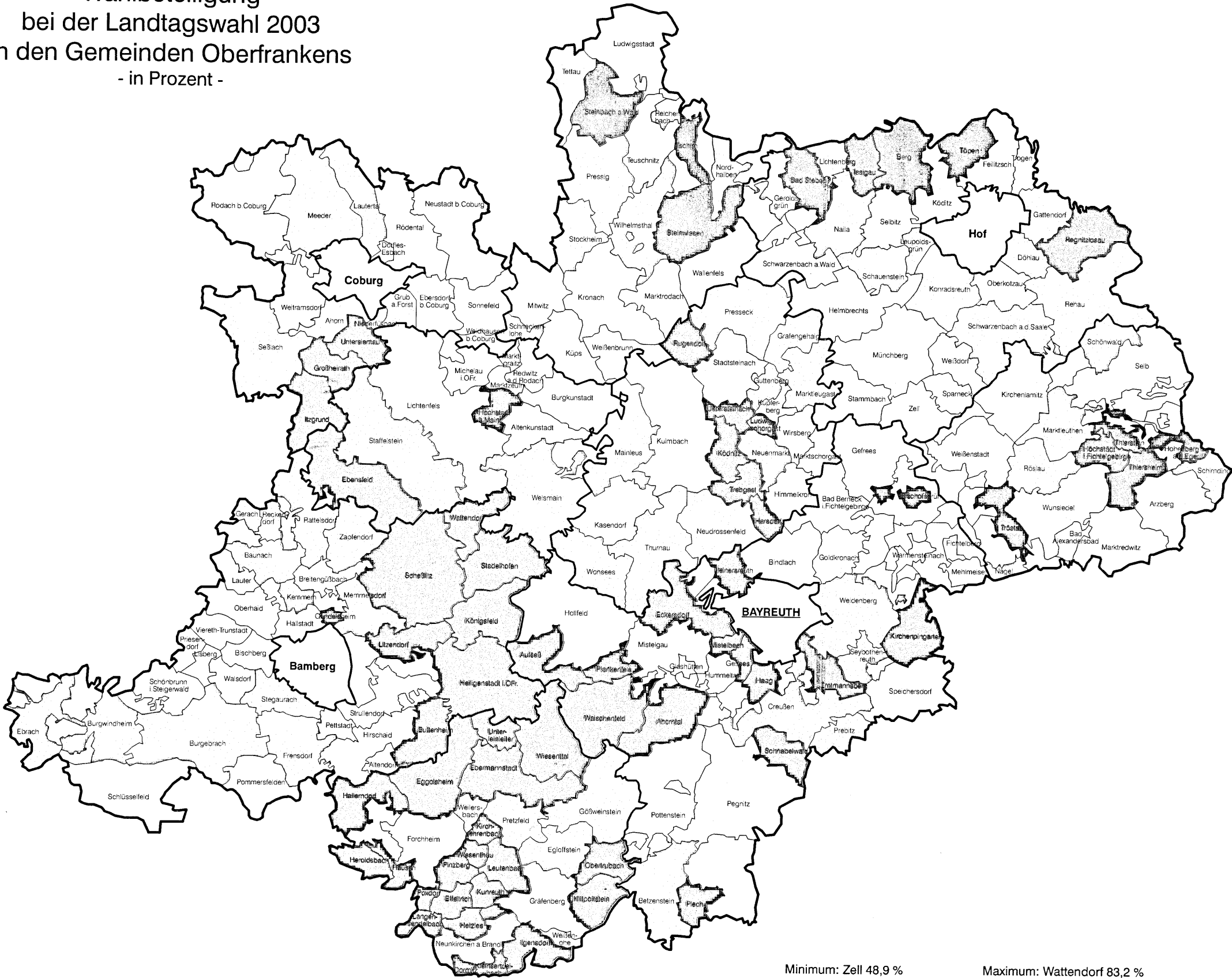
Amberg Kreisfreie Stadt

Veilburg Gemeinde

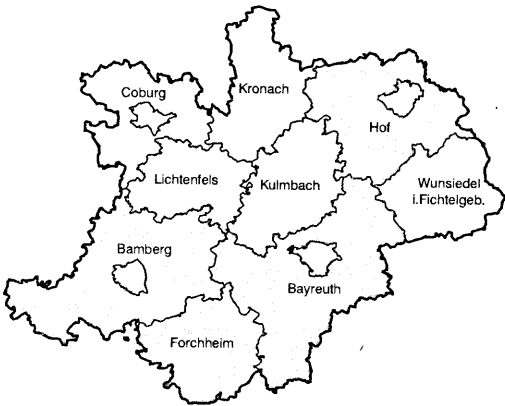
Gemeindefreies Gebiet





Minimum: Arrach 34,6 % Maximum: Theisseil 83,2 %




Wahlbeteiligung bei der Landtagswahl 2003 in den Gemeinden Oberfrankens - in Prozent -



Kreisfreie Städte/Landkreise



	Häufigkeit
	bis unter 56,0 % 34
	56,0 % bis unter 60,0 % 51
	60,0 % bis unter 64,0 % 62
	64,0 % oder mehr 67

-  Regierungsbezirksgrenzen
-  Grenzen der kreisfreien Städte und Landkreise
-  Gemeindegrenzen

BAYREUTH Sitz der Regierung

Bamberg Kreisfreie Stadt

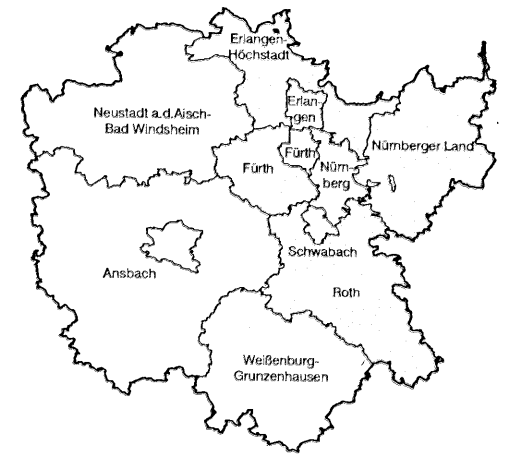
Pegnitz Gemeinde

 Gemeindefreies Gebiet

Minimum: Zell 48,9 % Maximum: Wattendorf 83,2 %

Wahlbeteiligung bei der Landtagswahl 2003 in den Gemeinden Mittelfrankens - in Prozent -

Kreisfreie Städte/Landkreise



Häufigkeit		
	bis unter 56,0 %	34
	56,0 % bis unter 60,0 %	51
	60,0 % bis unter 64,0 %	66
	64,0 % oder mehr	59

- Regierungsbezirksgrenzen
- Grenzen der kreisfreien Städte und Landkreise
- Gemeindegrenzen

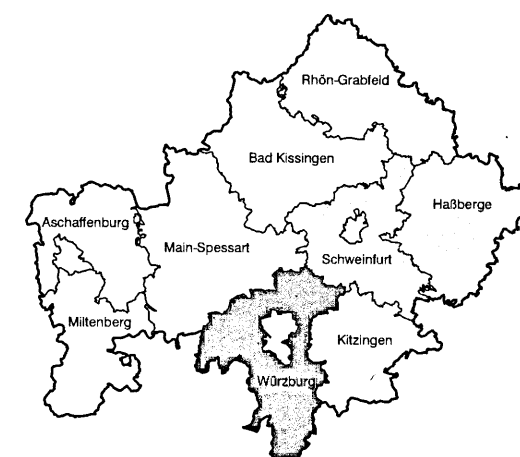
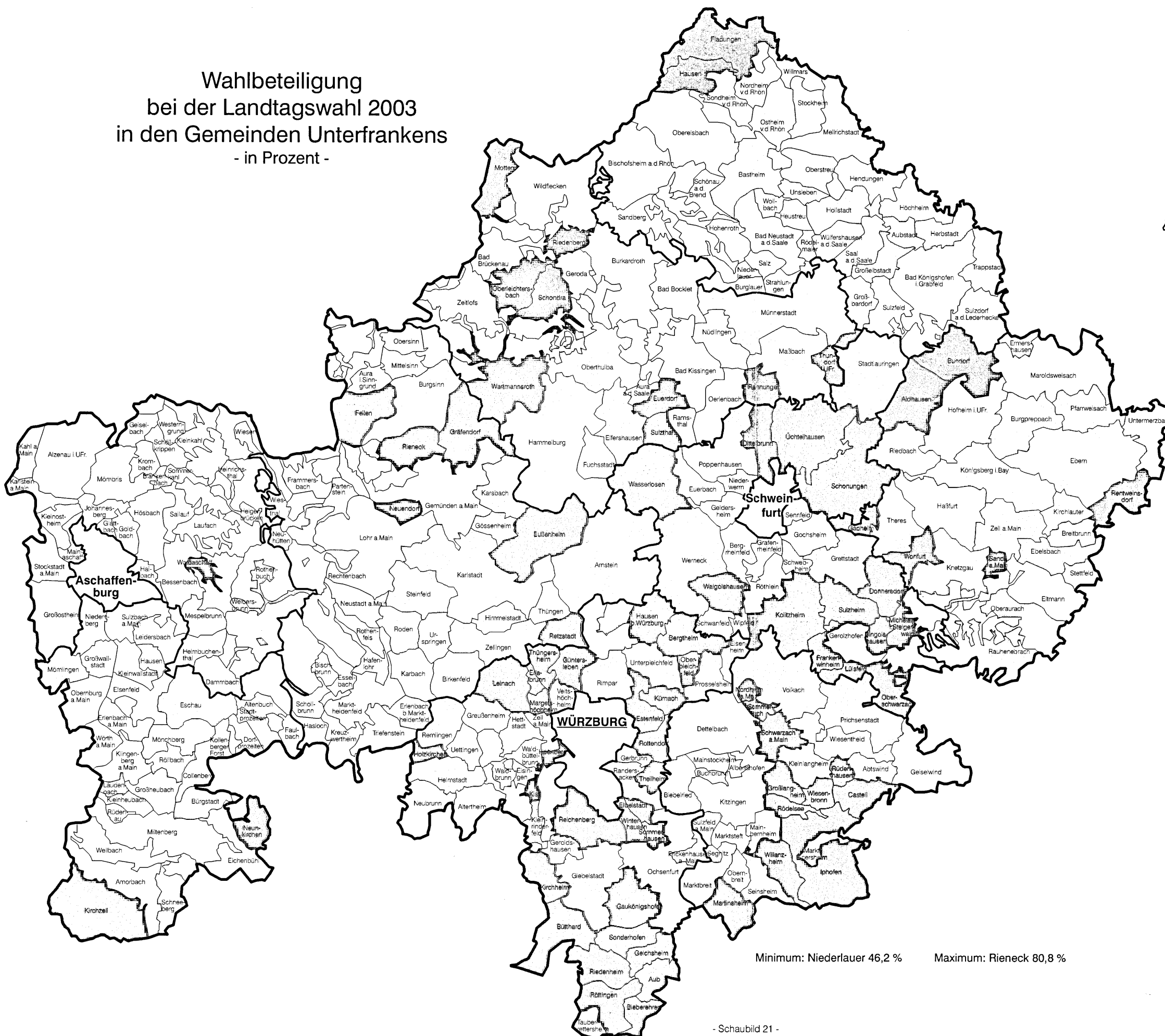
- ANSBACH** Sitz der Regierung
- Nürnberg** Kreisfreie Stadt
- Greding Gemeinde
- Gemeindefreies Gebiet

Minimum: Bruckberg 43,2 %

Maximum: Simmershofen 76,4 %

Wahlbeteiligung bei der Landtagswahl 2003 in den Gemeinden Unterfrankens - in Prozent -

Kreisfreie Städte/Landkreise



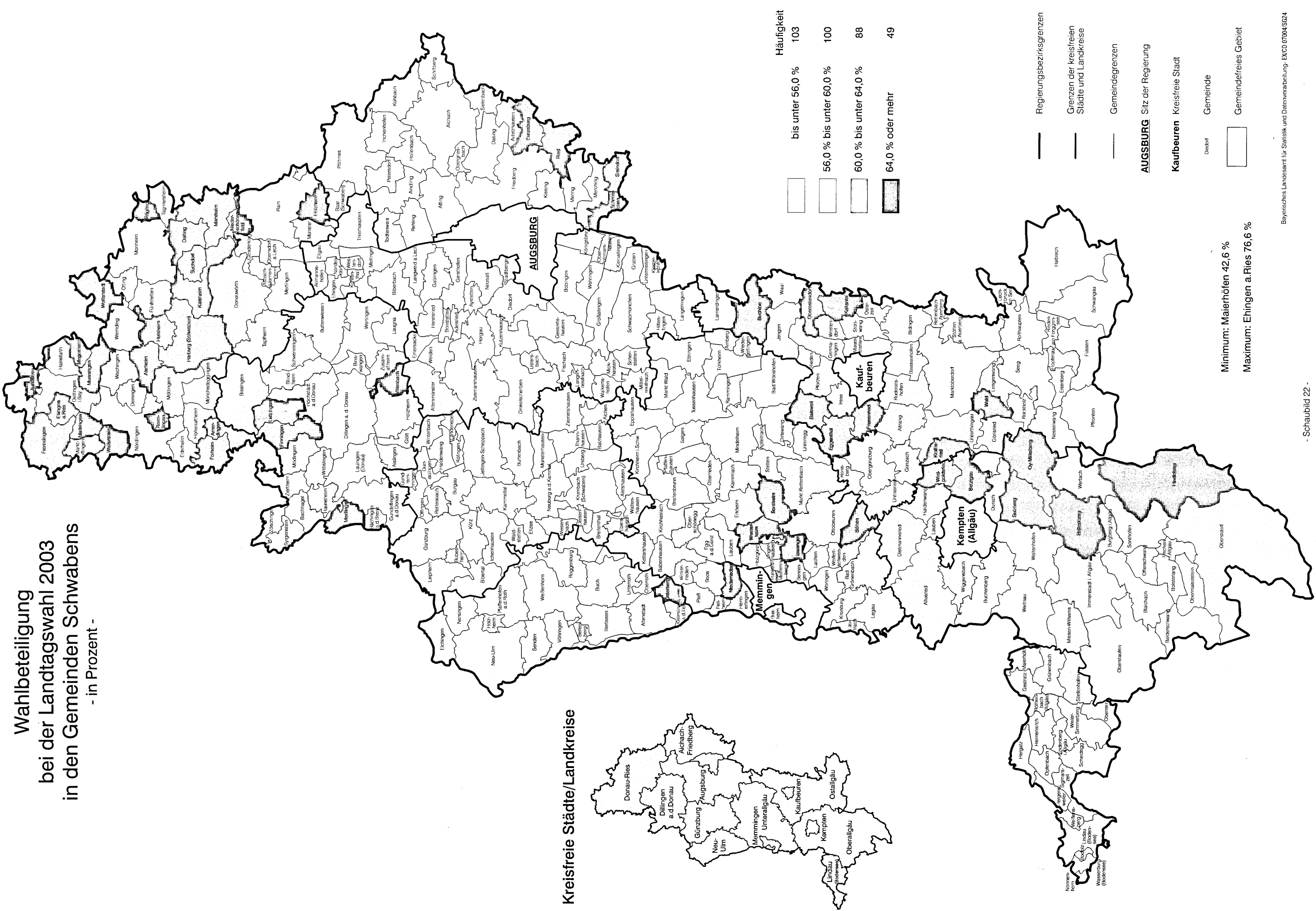
	Häufigkeit
bis unter 56,0 %	65
56,0 % bis unter 60,0 %	81
60,0 % bis unter 64,0 %	84
64,0 % oder mehr	78

- Regierungsbezirksgrenzen
- Grenzen der kreisfreien Städte und Landkreise
- Gemeindegrenzen

- WÜRZBURG** Sitz der Regierung
- Schweinfurt** Kreisfreie Stadt
- Ebern Gemeinde
- Gemeindefreies Gebiet

Minimum: Niederlauer 46,2 % Maximum: Rieneck 80,8 %

Wahlbeteiligung
bei der Landtagswahl 2003
in den Gemeinden Schwabens
- in Prozent -



Gesamtstimmenanteil
der jeweils stärksten Partei
bei der Landtagswahl 2003
in den Gemeinden Oberbayerns
- in Prozent -

Kreisfreie Städte/Landkreise



	Häufigkeit
<div></div> bis unter 50,0 %	3
<div></div> 50,0 % bis unter 60,0 %	79
<div></div> 60,0 % bis unter 70,0 %	121
<div></div> 70,0 % oder mehr	197
<div></div> SPD	0
<div></div> FW	0

- Regierungsbezirksgrenzen
- Grenzen der kreisfreien Städte und Landkreise
- Gemeindegrenzen
- MÜNCHEN** Sitz der Regierung
- Ingolstadt** Kreisfreie Stadt
- Ismaning Gemeinde
- Gemeindefreies Gebiet

Gesamtstimmenanteil
der jeweils stärksten Partei
bei der Landtagswahl 2003
in den Gemeinden Niederbayerns
- in Prozent -

Kreisfreie Städte/Landkreise



Gesamtstimmenanteil
der jeweils stärksten Partei
bei der Landtagswahl 2003
in den Gemeinden der Oberpfalz
- in Prozent -

Kreisfreie Städte/Landkreise



	Häufigkeit
bis unter 50,0 %	5
50,0 % bis unter 60,0 %	61
60,0 % bis unter 70,0 %	89
70,0 % oder mehr	71
SPD	0
FW	0

- Regierungsbezirksgrenzen
- Grenzen der kreisfreien Städte und Landkreise
- Gemeindegrenzen

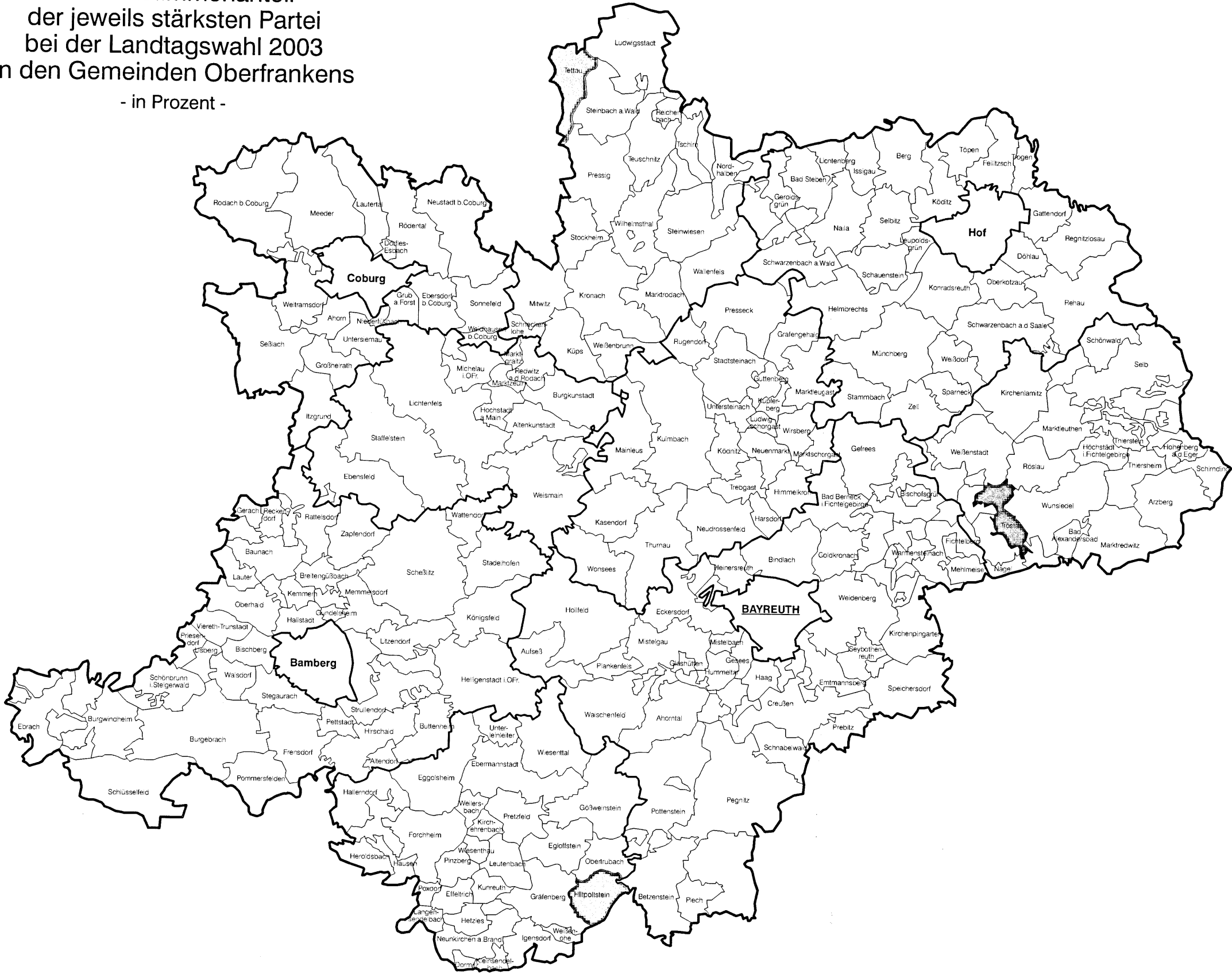
REGENSBURG Sitz der Regierung

Amberg Kreisfreie Stadt

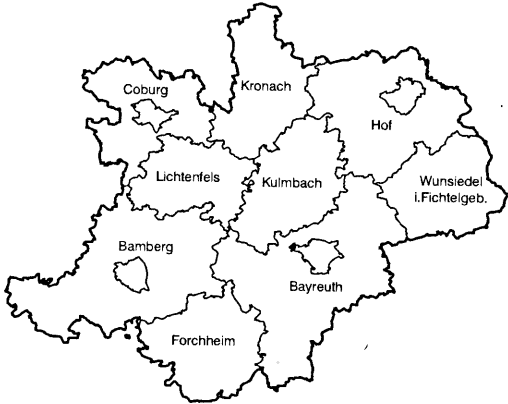
Veitburg Gemeinde

Gemeindefreies Gebiet

Gesamtstimmenanteil
der jeweils stärksten Partei
bei der Landtagswahl 2003
in den Gemeinden Oberfrankens
- in Prozent -



Kreisfreie Städte/Landkreise



	Häufigkeit
bis unter 50,0 %	15
50,0 % bis unter 60,0 %	91
60,0 % bis unter 70,0 %	70
70,0 % oder mehr	35
SPD	2
FW	1

- Regierungsbezirksgrenzen
- Grenzen der kreisfreien Städte und Landkreise
- Gemeindegrenzen

BAYREUTH Sitz der Regierung

Bamberg Kreisfreie Stadt

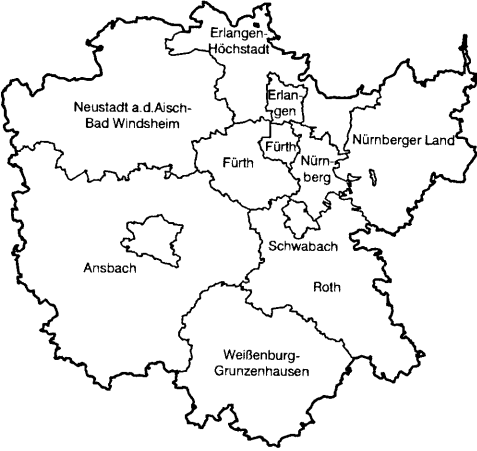
Pegnitz Gemeinde

Gemeindefreies Gebiet

Gesamtstimmenanteil
der jeweils stärksten Partei
bei der Landtagswahl 2003
in den Gemeinden Mittelfrankens
- in Prozent -



Kreisfreie Städte/Landkreise



		Häufigkeit
CSU	bis unter 50,0 %	12
	50,0 % bis unter 60,0 %	84
	60,0 % bis unter 70,0 %	80
	70,0 % oder mehr	34
	SPD	0
	FW	0

- Regierungsbezirksgrenzen
- Grenzen der kreisfreien Städte und Landkreise
- Gemeindegrenzen

ANSBACH Sitz der Regierung

Nürnberg Kreisfreie Stadt

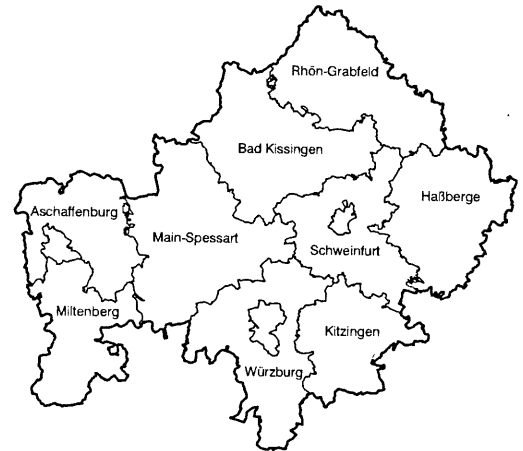
Greding Gemeinde

Gemeindefreies Gebiet

Gesamtstimmenanteil der jeweils stärksten Partei bei der Landtagswahl 2003 in den Gemeinden Unterfrankens - in Prozent -



Kreisfreie Städte/Landkreise



	Häufigkeit
bis unter 50,0 %	19
50,0 % bis unter 60,0 %	91
60,0 % bis unter 70,0 %	112
70,0 % oder mehr	86
SPD	0
FW	0

- Regierungsbezirksgrenzen
- Grenzen der kreisfreien Städte und Landkreise
- Gemeindegrenzen

WÜRZBURG Sitz der Regierung

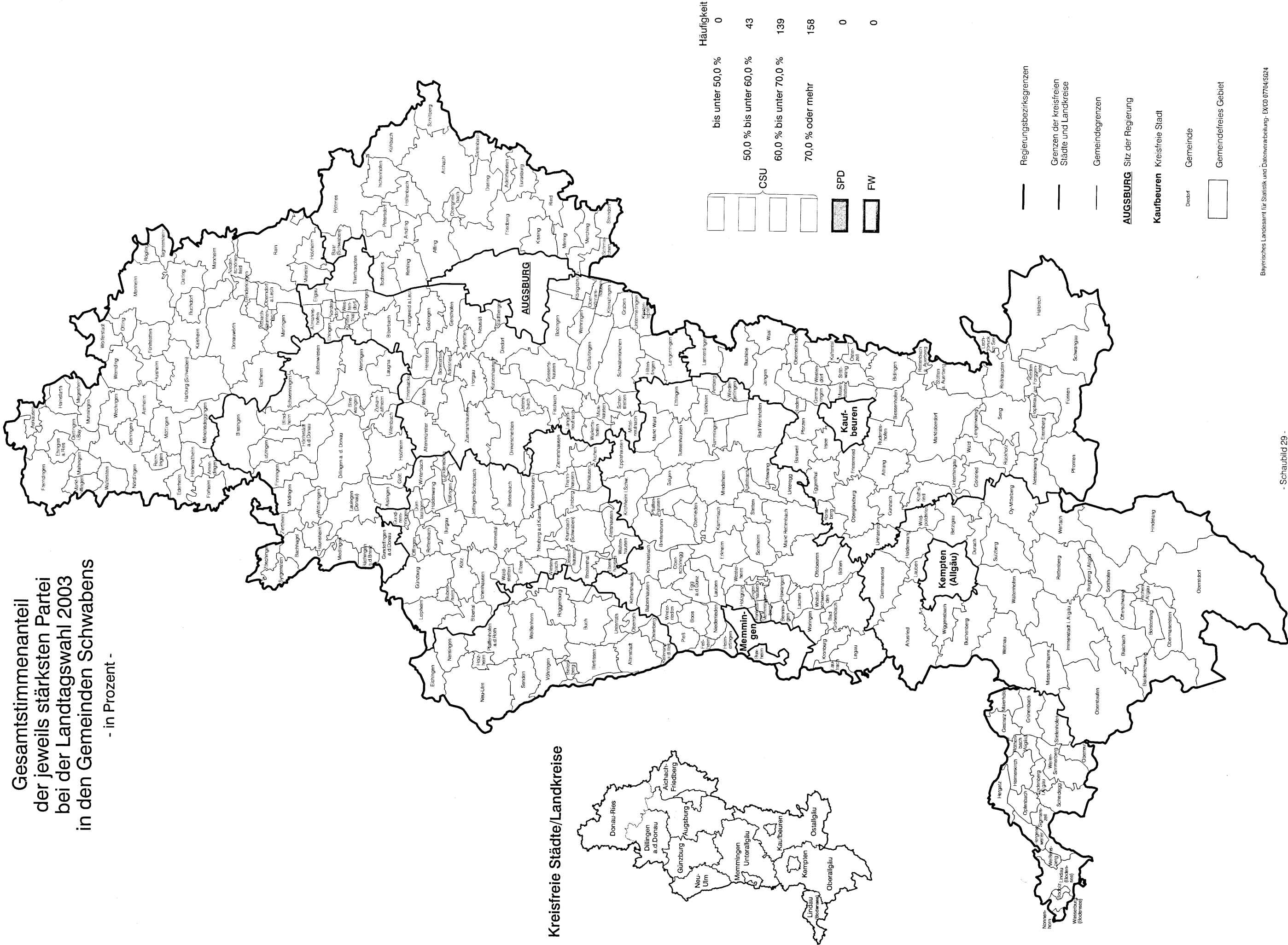
Schweinfurt Kreisfreie Stadt

Ebern Gemeinde

Gemeindefreies Gebiet












Gesamtstimmenanteil
der jeweils stärksten Partei
bei der Landtagswahl 2003
in den Gemeinden Schwabens

- in Prozent -



Veröffentlichungen des Bayerischen Landesamts für Statistik und Datenverarbeitung

Aktuelle Veröffentlichungen zur Landtagswahl

Bestell-Nr.	Kenn-ziffer	Titel	Reg. Gliederung	Periodizität	Medium	Preis in Euro	
						Einzelpreis	Abo-Preis
Wahl zum Bayerischen Landtag am 21. September 2003							
B 72002	B VII 2 -A-Z	Die Landtagswahl von A bis Z (bisher Heft der „Beiträge zur Statistik Bayerns“)		5j		0,00	
B 72003	B VII 2-0	Vergleichszahlen, Abgeordnete	K	5j		3,50	
B 72103	B VII 2-1.1	Terminkalender		5j		3,50	
B 72113	B VII 2-1.2	Wahlleiter	Stimmkr	5j		3,50	
B 72203	B VII 2-2	Wahlkreisvorschläge, Bewerber	Stimmkr	5j		3,50	
B 72303	B VII 2-3	Vorläufiges Ergebnis	Stimmkr	5j		3,50	
B 72413	B VII 2-4	Endgültiges Ergebnis	Stimmkr	5j		3,50	
B 72404	B VII 2 -4/S	Endgültiges Ergebnis - Bewerber und Abgeordnete	Stimmkr	5j		8,50	
B 72433	B VII 2 -4/Z	Wahlen zum Bayerischen Landtag 1946 bis 2003	R	5j		7,00	
B 72443	B VII 2 -4/T	Endgültiges Ergebnis - Text - Tabellen - Schaubilder	L	5j		9,25	
B 72503	B VII 2-5	Repräsentative Wahlstatistik	L	5j		4,50	

Landtags-, Bundestags- und Europawahlen in Bayern seit 1946

B 70012	Je Regionaleinheit (Gemeinde, Kreis, Regierungsbezirk, Bayern)					2,50	
B 7001A	Für alle 2056 Gemeinden sowie – aufsummiert – für Landkreise, Regierungsbezirke und Bayern.				PDF	50,00	

Querschnittsveröffentlichungen des Landesamts

Z 10001	Bayern in Zahlen		m		4,60	44,20
	Zeitschrift des Bayer. Landesamts für Statistik und Datenverarbeitung					
Z 20001	Statistisches Jahrbuch für Bayern 2002 (45. Jahrgang)		j		22,00	
Z 2000A	Umfassendes Kompendium amtlicher statistischer Daten mit ca. 500 Tabellen und 57 Schaubildern.				10,00	
Z 2000P				+	29,00	
Z 30001	Gemeindedaten 2002	G	j		15,00	
Z 3000A	138 statistische Daten für alle Gemeinden einschl. der kreisfreien Städte, Großen Kreisstädte sowie für alle Landkreise, Regierungsbezirke und Regionen Bayerns.			 auch CSV	17,00	
Z 3000P				+	25,00	
Z 41001	Kreisdaten 2001	K	2j		10,00	
Z 4100A	440 statistische Daten für alle Landkreise, kreisfreien Städte, Großen Kreisstädte, Regierungsbezirke und Regionen Bayerns.			 auch CSV	12,00	
Z 4100P				+	17,00	
Z 50011	STATISTIK kommunal 2002	G	j	SW	2,50	
Z 50021	Rund 2 200 statistische Informationen (einschl. Zeitreihen) sowie zahlreiche Schaubilder. Für alle 2056 Gemeinden sowie – aufsummiert – für 71 Landkreise, 7 Regierungsbezirke u. Bayern.			ID,	5,00	
Z 5001A				 auch CSV	98,00	49,00

Sämtliche Veröffentlichungen können bei der Verkaufsstelle des Bayerischen Landesamts für Statistik und Datenverarbeitung, Neuhauser Str. 8, 80331 München (E-Mail: vertrieb@statistik.bayern.de, Fax: 089/ 2119 - 457) bezogen werden.